This is a digital copy of a book that was preserved for generations on library shelves before it was carefully scanned by Google as part of a project to make the world's books discoverable online.

It has survived long enough for the copyright to expire and the book to enter the public domain. A public domain book is one that was never subject to copyright or whose legal copyright term has expired. Whether a book is in the public domain may vary country to country. Public domain books are our gateways to the past, representing a wealth of history, culture and knowledge that's often difficult to discover.

Marks, notations and other marginalia present in the original volume will appear in this file - a reminder of this book's long journey from the publisher to a library and finally to you.

Usage guidelines

Google is proud to partner with libraries to digitize public domain materials and make them widely accessible. Public domain books belong to the public and we are merely their custodians. Nevertheless, this work is expensive, so in order to keep providing this resource, we have taken steps to prevent abuse by commercial parties, including placing technical restrictions on automated querying.

We also ask that you:

+ *Make non-commercial use of the files* We designed Google Book Search for use by individuals, and we request that you use these files for personal, non-commercial purposes.

+ *Refrain from automated querying* Do not send automated queries of any sort to Google's system: If you are conducting research on machine translation, optical character recognition or other areas where access to a large amount of text is helpful, please contact us. We encourage the use of public domain materials for these purposes and may be able to help.

+ *Maintain attribution* The Google "watermark" you see on each file is essential for informing people about this project and helping them find additional materials through Google Book Search. Please do not remove it.

+ *Keep it legal* Whatever your use, remember that you are responsible for ensuring that what you are doing is legal. Do not assume that just because we believe a book is in the public domain for users in the United States, that the work is also in the public domain for users in other countries. Whether a book is still in copyright varies from country to country, and we can't offer guidance on whether any specific use of any specific book is allowed. Please do not assume that a book's appearance in Google Book Search means it can be used in any manner anywhere in the world. Copyright infringement liability can be quite severe.

About Google Book Search

Google's mission is to organize the world's information and to make it universally accessible and useful. Google Book Search helps readers discover the world's books while helping authors and publishers reach new audiences. You can search through the full text of this book on the web at `http://books.google.com/`

GIFT OF
Mr. Gerville Mott

Digitized by Google

MEYERS

Geographischer

HAND-ATLAS.

Dritte Auflage.

Digitized by Google

Digitized by Google

MEYERS

Geographischer

HAND-ATLAS.

UNIV. OF
CALIFORNIA

Dritte,

neubearbeitete und vermehrte Auflage.

Mit 115 Kartenblättern und 5 Textbeilagen.

Leipzig und **Wien.**
Verlag des Bibliographischen Instituts.
1905.

Digitized by Google

D12
M4
1905

UNIV. OF
CALIFORNIA

Gift of
Mr. Greville Mott

Digitized by Google

Vorwort.

Meyers Hand-Atlas erscheint hiermit in dritter Auflage. Soviel neue Atlanten in den letzten Jahren auch erschienen sind, so hat doch „Meyers Hand-Atlas“ den breiten Boden, den er sich in kurzem erobert hat, zu wahren gewufst und dazu an Beliebtheit im Publikum noch ständig zugenommen. Er verdankt dies seiner Eigenart — Reichhaltigkeit grofser Handatlanten, zusammengedrängt in das Format eines Lexikonbandes. Sogenannte Haus- und Taschenatlanten können ihn in keiner Weise ersetzen.

Unablässig sind wir bemüht gewesen, den Atlas zu vervollkommnen, auszubauen und einheitlich in Karten und Mafsstäben zu gestalten. In der neuen Auflage sind einige entbehrliche Übersichtsblätter und aufserdeutsche Stadtpläne weggelassen worden, wofür sämtliche deutsche Kolonien Spezialblätter erhalten konnten, die afrikanischen in dem grofsen einheitlichen Mafsstabe 1 : 6,000,000, wie sie kein zweiter deutscher Handatlas bietet. Besonderes Interesse wird die Karte von Deutsch-Südwestafrika erregen, auf der die Züge der deutschen Truppen, sämtliche Gefechtsorte sowie Kartons von Swakopmund und Windhuk enthalten sind. Schottland und Irland sowie das nördliche und südliche Frankreich erhielten Spezialblätter. Der veraltete Umgebungsplan von Paris wurde durch einen, nach bestem Material ausgeführten Neustich ersetzt, der auch Versailles und St.-Germain mit ihren Gärten und Parks darstellt. An Stelle des Plans von Rom trat eine Umgebungskarte von Rom mit der Campagna und den klassischen Gefilden der Albaner und Sabiner Berge. Um den epochemachenden Forschunge- --

M44236 Digitized by Google

Südpol gerecht zu werden, wurde eine neue Südpolarkarte in gröfserem Mafsstabe entworfen. Die neue Spezialkarte der Länder des Gelben Meeres stellt die in den Vordergrund des Interesses gerückten Länder Korea und Mandschurei dar. Unsere asiatische Kolonie Kiautschou erhielt ein besonderes Blatt in dem grofsen Mafsstabe 1 : 50,000 mit all den schon ausgeführten oder noch im Bau befindlichen Hafenanlagen, Bahn- und sonstigen Bauten, die unsere Regierungsorgane in wenigen Jahren geschaffen haben. In Amerika wurde der neue Staat Cuba mit einer Spezialkarte bedacht, auf der die Ausdehnung der Tabak- und Zuckerrohrkulturen studiert werden möge, sodann auch die unter dem Namen Guayana zusammengefafsten drei europäischen Kolonien.

Von den älteren Karten ist ein Teil durch Neustiche ersetzt, und auch die übrigen Karten wurden gründlichen Korrekturen unterworfen, die oft Neustichen gleichkommen. So ist der alte Plan von Berlin gefallen und durch zwei neue ersetzt worden: Berlin innere Stadt und Berlin mit den Vororten; letzterer kann zugleich als Stadtplan von Charlottenburg, Schöneberg und Rixdorf dienen. Beiden Plänen wurden ausführliche Register mit den amtlichen postalischen Bezeichnungen hinzugefügt, gewifs von hohem Gebrauchswert. Der Tendenz des Atlas entsprechend, ein Ratgeber für alle praktischen geographischen Bedürfnisse zu sein, wurden die Verkehrseinrichtungen, überseeischen Verbindungen etc. auf das sorgfältigste berücksichtigt und revidiert.

So hoffen wir, dafs der Atlas dank seiner handlichen Form und seinem reichen Inhalt seinem Besitzer stets Auskunft, Anregung und Belehrung bieten möge.

LEIPZIG, im September 1905.

Die Verlagshandlung.

Digitized by Google

Inhalts-Verzeichnis.

Allgemeine Erdkunde.

1. Erdkarte.
2. Weltverkehrskarte.
3. Nordpolarländer.
4. Südpolarländer.

Europa.

5. Europa, Übersichtskarte.
6. Alpen, Höhenschichtenkarte.

Deutschland.

7. Fluß- und Gebirgskarte von Mittel-Europa.
8. Deutsches Reich, Übersichtskarte.

Preussen.

9. Ost- und Westpreußen.
10. Brandenburg.
11. Berlin, innere Stadt mit Namenregister.
12. — mit den Vororten mit Namenregister.
13. Pommern.
14. Posen.
15. Schlesien.
16. Sachsen, Provinz.
17. Schleswig-Holstein (mit Helgoland).
18. Hannover (mit Oldenburg, Braunschweig, Lippe).
19. Westfalen (mit Waldeck).
20. Hessen-Nassau.
21. Rheinprovinz und Luxemburg.

Übrige deutsche Staaten.

22. Nordbayern (Pfalz, s. Hessen und Elsaß-Lothringen).
23. Südbayern.
24. Sachsen, Königreich.
25. Württemberg und Hohenzollern.
26. Baden.
27. Elsaß-Lothringen.
28. Hessen, Großherzogtum.
29. Mecklenburg.
30. Sächsische Herzogtümer (Weimar, Meiningen, Koburg-Gotha, Altenburg) und Fürstentümer Schwarzburg und Reuß.
31. Hamburg, Umgebungskarte.

Österreich-Ungarn.

32. Österreich-Ungarn, Übersichtskarte.
33. Österreich ob der Enns.
34. — unter der Enns.
35. Wien, Übersichtsplan mit Namenregister.
36. — Plan der innern Stadt mit Namenregister.
37. Salzburg.
38. Steiermark.
39. Kärnten.
40. Krain-Küstenland.
41. Tirol.
42. Böhmen, Mähren und Österreichisch-Schlesien.
43. Ungarn, Galizien und Bukowina.
44. Bosnien und Montenegro.

Übriges Europa.

45. Schweiz.
46. Dänemark.
47. Schweden und Norwegen, Übersicht.
48. — südlicher Teil.
49. Niederlande.
50. Belgien.
51. Großbritannien und Irland.

Digitized by Google

52. England und Wales.
53. London, Umgebungsplan mit Namenregister.
54. Schottland.
55. Irland.
56. Frankreich.
57. Nordfrankreich.
58. Südfrankreich.
59. Paris, Umgebungsplan.
60. Spanien und Portugal.
61. Italien, Übersichtskarte.
62. Rom, Karte der Umgebung.
63. Italien, nördliche Hälfte.
64. — südliche Hälfte.
65. Balkanhalbinsel.
66. Europäische Türkei.
67. Rumänien, Bulgarien, Serbien und Montenegro.
68. Griechenland.
69. Rußland, europäisches.
70. Mittleres Rußland.
71. Russische Ostseeprovinzen.
72. Westrußland.

Asien.

73. Asien, Übersichtskarte.
74. Kleinasien.
75. Kaukasien.
76. Palästina.
77. Persien.
78. Zentralasien.
79. Ostindien.
80. Hinterindien und Malaien-Archipel.
81. Französisch-Indochina.
82. China und Japan.
83. Kiautschou-Bucht mit Tsingtau.
84. Japan und Korea.
85. Länder des Gelben Meeres und südliche Mandschurei.
86. Sibirien.

Afrika.

87. Afrika, Übersichtskarte.
88. Ägypten, Dar Fur und Abessinien.
89. Algerien, Marokko und Tunis.
90. Ober-Guinea und Westsudan.
91. Kamerun.
92. Togo.
93. Äquatorial-Afrika.
94. Deutsch-Ostafrika.
95. Deutsch-Südwestafrika.
96. Südafrika.

Amerika.

97. Nordamerika, Übersichtskarte.
98. Britisch-Nordamerika.
99. Vereinigte Staaten, östl. Blatt.
100. — westl. Blatt.
101. Nordost-Staaten der Union.
102. New York und Umgebung.
103. Mexiko.
104. Westindien und Zentral-Amerika.
105. Cuba.
106. Südamerika, Übersichtskarte.
107. Peru, Ecuador, Kolumbien und Venezuela.
108. Guayana.
109. Brasilien.
110. — südlicher Teil.
111. Argentinien, Chile, Bolivia, Uruguay und Paraguay.

Australien.

112. Ozeanien.
113. Kaiser Wilhelms-Land, Bismarck-Archipel und Samoa-Inseln.
114. Karolinen-, Marshall-, Marianen- und Palau-Inseln.
115. Australien, Festland.

Digitized by Google

Digitized by Google

ERDKARTE

IN MERCATORS PROJEKTION.

Äquatorial-Maßstab · 1: 150 000 000.

Höhen: in Metern Tiefen:

Depression	0-200	200-2000	0-200	200-2000	2000-4000
2000-4000	4000-6000	über 6000	4000-6000	6000-8000	über 8000

Digitized by Google

stitut in Leipzig.

Digitized by Google

Digitized by Google

Digitized by Google

Digitized by Google

Digitized by Google

Digitized by Google

Digitized by Google

NORD-POLARLÄNDER.
Breiten-Maßstab 1 : 25 000 000.
0 250 500 750 1000 Kilometer.
Tiefenschichten:
0-200 m unter d. Meer
200-2000 " "
2000-4000 " "
über 4000 " "
Höhenschichten:
0-300 m über d. Meer
300-1000 " "
1000-2000 " "
über 2000 " "
Südgrenze des Treibeises
Grenze des Packeises
Nordgrenze des Waldes.
Westlich-180 Östl. v. Greenw.
GROSSER OZEAN
BERING-MEER
ALASKA
Terr. d. Verein. Staaten
Rocky Mountains
NÖRDL. EISMEER
UNERFORSCHTES
Neu-Sibirische Is.
De Long-Is.
NORDENSKJÖLD-MEER
Taimyr-H.-I.
Ostl. Taimyr-H.-I.
Westl. Taimyr-H.-I.
NORD-POL
Tschuktschen Stanowoi-Gebirge
Kolyma-S.
Jana-S.
Lena
Kamtschatka
Ochotsk Meer
Kadiak-I.
Nunivak-I.
K. Romanzoff
K. Tschaplin
Anadyr-G.
Tschuktschen H.-I.
K. Lisburne
K. Jakan
Long-Str.
Wrangell-I.
Herald-I.
Mt. Sreenough
K. Barrow
Point Barrow
Mc Kenzie-Bay
Beaufort-See
Liverpool-Bay
K. Bathurst
K. Kellett
Banks-L.d
K. St. Ulfred
Pr. Albert Land
Prinz Patrick-I.
K. Landsend
Melville Sound
Victoria-Land
Kent-H.-I.
Pr. of Wales-L.d
Boothia Felix
Somerset
Barrow Str.
Lancaster Sound
Jones Sound
K. Richards
K. Gustav Adolf-See
Kronpr. Gustav-See
K. Scheljuskin
Thaddäus-B.
Petrus-I.
Preobrashenija-I.
Pestschanaja
Anabara
Kotelnoi (Kessel-I.)
Faddejewskij (Thaddäus-I.)
Neu-Sibirien I.
Jeannette-I.
Henrietta-I.
Bennett-I.
Wrangell-I.
Herald-I.
Jakutsk
Werchojansk
Werchne Kolymsk
Nishne Kolymsk
Sredne Kolymsk
Omolon
Anadyr
Kolyma
Lena
Jana
Indigirka
Alasseja
Aldan
Amga
Wilujsk
Omekonsk
Nelkan
Ust-Maisk
Ust-Jansk
Bulun
Tiksi
Olenek
Chatanga
Jenisej
Digitized by Google

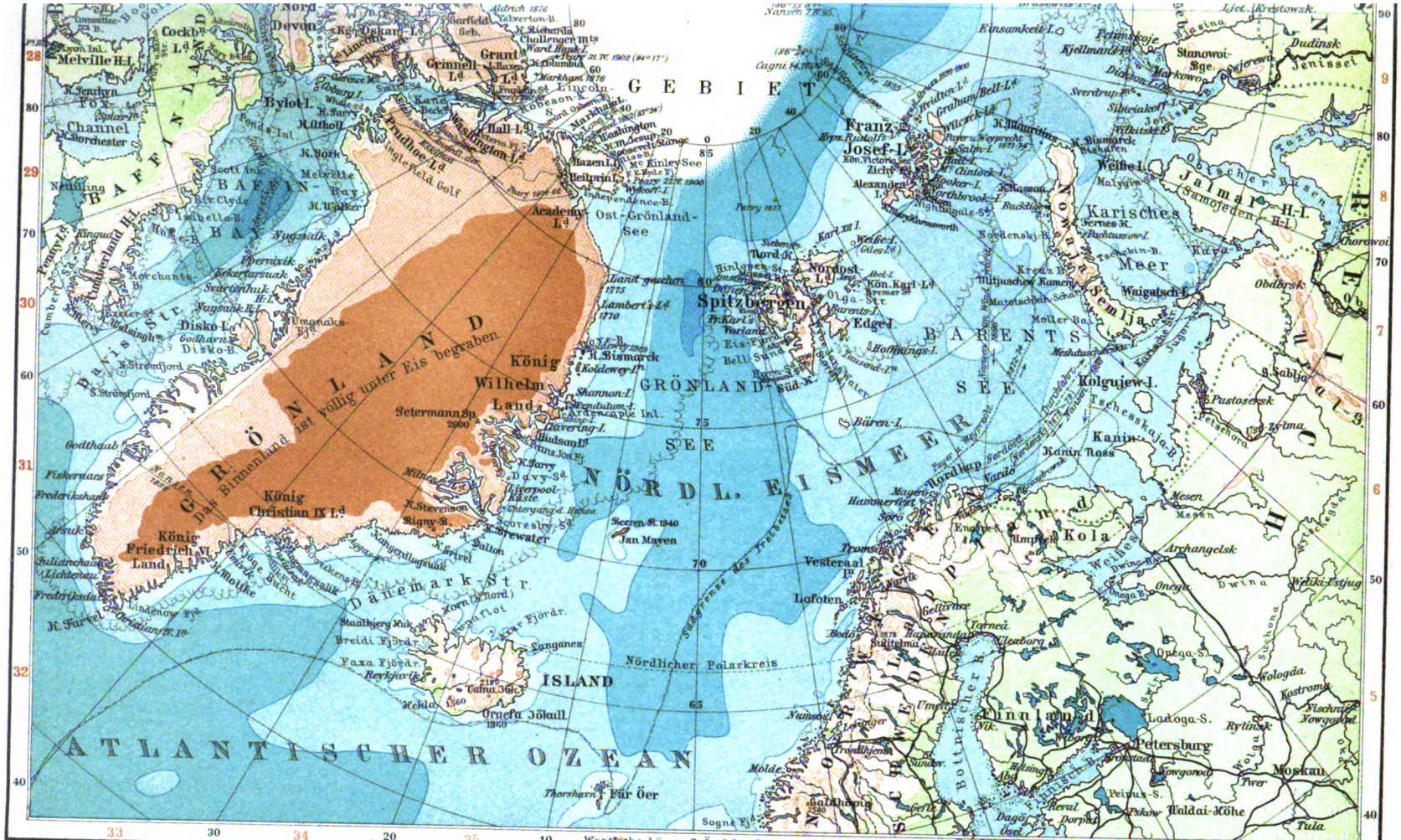

Bibliographisches Institut in Leipzig.

Digitized by Google

Digitized by Google

Digitized by Google

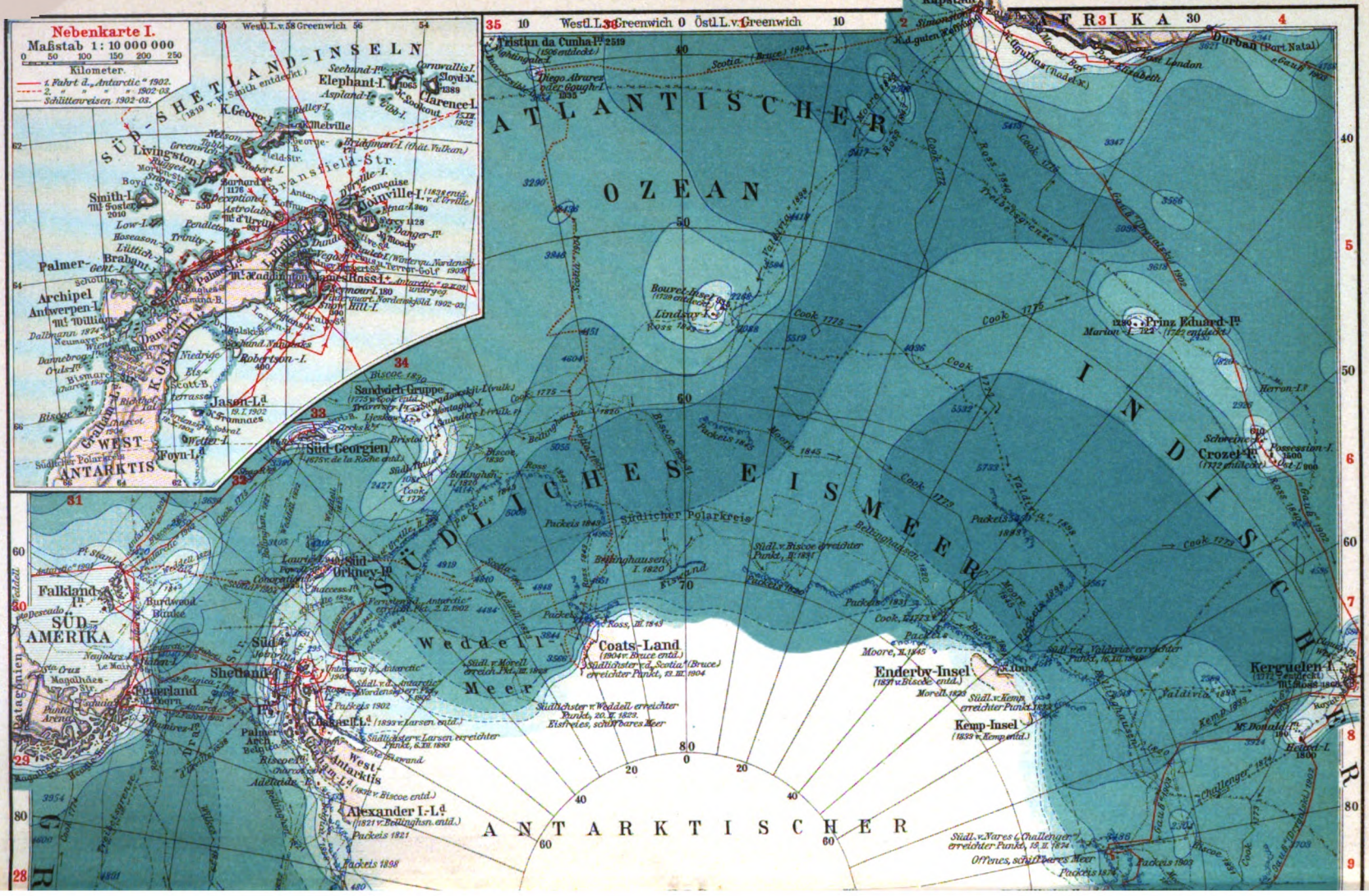

Digitized by Google

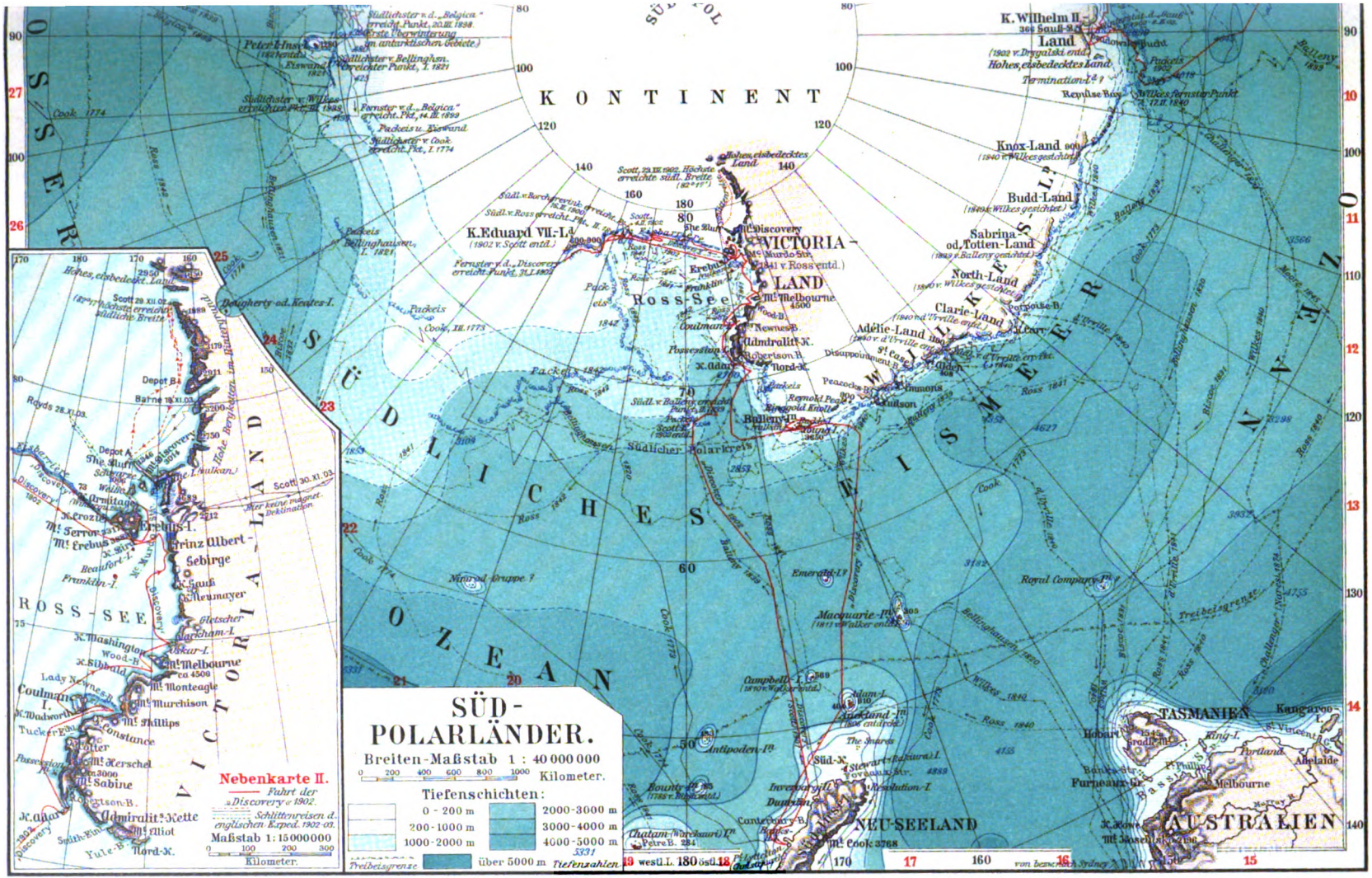
SÜD-
POLARLÄNDER.
Breiten-Maßstab 1 : 40 000 000
0 200 400 600 800 1000 Kilometer.
Tiefenschichten:
0 - 200 m
200-1000 m
1000-2000 m
2000-3000 m
3000-4000 m
4000-5000 m
über 5000 m
Tiefenzahlen
Nebenkarte II.
Fahrt der „Discovery" 1902.
Schlittenreisen d. englischen Exped. 1902-03.
Maßstab 1: 15000000
0 100 200 300 Kilometer.
KONTINENT
SÜDLICHES EISMEER
SÜDLICHER POLARKREIS
ROSS-SEE
VICTORIA-LAND
K. Eduard VII-L.
Ross-See
Mt. Melbourne 4500
Mt. Discovery
Mt. Murdo Str.
Admiralit. K.
Mt. Erebus 3794
Mt. Terror 3230
Prinz Albert-Gebirge
Mt. Sabine
Admiralit.-Kette
Mt. Elliot
Nord-K.
Knox-Land
Budd-Land
Sabrina-Land
North-Land
Clarie-Land
Adélie-Land
Balleny-I.
Macquarie-I.
Emerald-I.
Campbell-I.
Auckland-Is.
Antipoden-Is.
Bounty-Is.
Chatam-Warekauri I.
Contreamy-B.
Mt. Cook 3768
NEU-SEELAND
TASMANIEN
AUSTRALIEN
Hobart
Launceston
Melbourne
Adelaide
Kangaroo I.
Furneaux-Gr.
Mt. Kosciusko 2100
Royal Company-Is.
Nimrod-Gruppe
Peter I-Insel
Alexander I-Land
Hohes, eisbedecktes Land
Termination-Land
Wilkes Fernster Punkt
Scott 29. XII. 02. Höchste erreichte südliche Breite
Scott 30. XI. 03.
Depot A
Depot B
Barne 19. XI. 03.
Ross 28. XI. 03.
Hier keine magnet. Deklination
Südlicher Polarkreis
Treibeisgrenze
Packeis
Eisbarriere
Discovery
Erebus-I.
Franklin-I.
Beaufort-I.
Coulman-I.
Lady Newnes B.
Wood-B.
Tucker Bight
Possession-I.
Cape Crozier
Cape Adare
Cape Washington
Oskar-I.
Monteagle
Murchison
Mt. Phillips
Mt. Constance
Mt. Herschel
Mt. Kerschel
Robertson B.
Smith Bight
Yule-B.
Mt. Discovery
Mt. Murdo Str.
Ross 1841
Scott 1902
Shackleton 1908
Borchgrevink 1900
Bellingshausen 1821
Wilkes 1840
Dumont d'Urville 1840
Biscoe 1831
Balleny 1839
Cook 1774
Ross 1842
Ross 1843
Ross 1911
Ross 1840
Ross 1841
Ross 1931
Ross 1929
Ross 1930
Ross 1932
Ross 1933
Ross 1934
Ross 1935
Ross 1936
Ross 1937
Ross 1938
Ross 1939
Ross 1940
Ross 1941
Ross 1942
Ross 1943
Ross 1944
Ross 1945
Ross 1946
Ross 1947
Ross 1948
Ross 1949
Ross 1950
Ross 1951
Ross

Digitized by Google

Digitized by Google

EUROPA
Politische Übersicht.
Maßstab 1:25 000 000.
Deutsche Meilen (15 = 1°).
Kilometer 111 = 1°.
Die Hauptstädte sind unterstrichen.
A 40 B 30 C 20 D 10 E 0 F 10 G
1
2
3
4
5
60
50
40
30
10
E Westl. L. v. Greenwich 0 Östl. L. v. Greenwich F
10
G
NÖRDLICHES EISMEER
Nördlicher Polarkreis
NORWEGEN
Christiania
Stockholm
SCHWEDEN
Upsala
Gothenburg
Kalmar
Karlskrona
DÄNEMARK
Kopenhagen
NORD-SEE
OSTSEE
Helgoland
Lübeck
Hamburg
Bremen
Berlin
Stettin
Danzig
Posen
Warschau
Magdeburg
Leipzig
Breslau
Prag
Dresden
Wien
Budapest
Amsterdam
Haag
NIEDERLANDE
DEUTSCHES REICH
BELGIEN
Brüssel
Lille
Paris
Metz
Nancy
Straßburg
München
Augsburg
Ulm
Zürich
Genf
SCHWEIZ
FRANKREICH
ÖSTERREICH-UNGARN
Triest
Agram
Bosnien
Sarajevo
Venedig
Verona
Mailand
Turin
Genua
Bologna
Florenz
Pisa
Livorno
Rom
S. MARINO
Adriatisches Meer
Tyrrhenisches Meer
Ionisches Meer
Neapel
Brindisi
Korfu
Sizilien
Palermo
Messina
Catania
Malta (Br.)
Sardinien
Cagliari
Korsika
Ajaccio
Bastia
Balearen
Palma
Mahon
Barcelona
Tarragona
Valencia
Alicante
Cartagena
Madrid
Toledo
Badajoz
Cadiz
Sevilla
Granada
Malaga
Gibraltar (Br.)
Algeciras
Tarifa
Tanger
Ceuta (Sp.)
Melilla (Sp.)
Tetuan
Fez
Rabat
Mogador
Marokko
Algier
Oran
Philippeville
Bône
Tunis
Susa
Biskra
Ghadames
Tripolis
Kleine Syrte
Große Syrte
Bengasi
Tripolis
Wargla
Tuggurt
El-Aghuat
Golea
El-Arab
Lissabon
PORTUGAL
SPANIEN
Meerb. v. Biscaya
Canal du Midi
Rochefort
Bordeaux
Toulouse
Nantes
Brest
Cherbourg
Le Havre
Dieppe
Calais
Boulogne
Dover
Ostende
Antwerpen
Rotterdam
Amsterdam
Haag
Utrecht
Arnheim
Emden
Bremen
Hannover
Braunschweig
Kassel
Leipzig
Dresden
Berlin
Stettin
Danzig
Posen
Breslau
Prag
Wien
Budapest
Agram
Triest
Venedig
Verona
Mailand
Turin
Genua
Florenz
Pisa
Livorno
Rom

Institut in Leipzig.

Digitized by Google

Digitized by Google

Digitized by Google

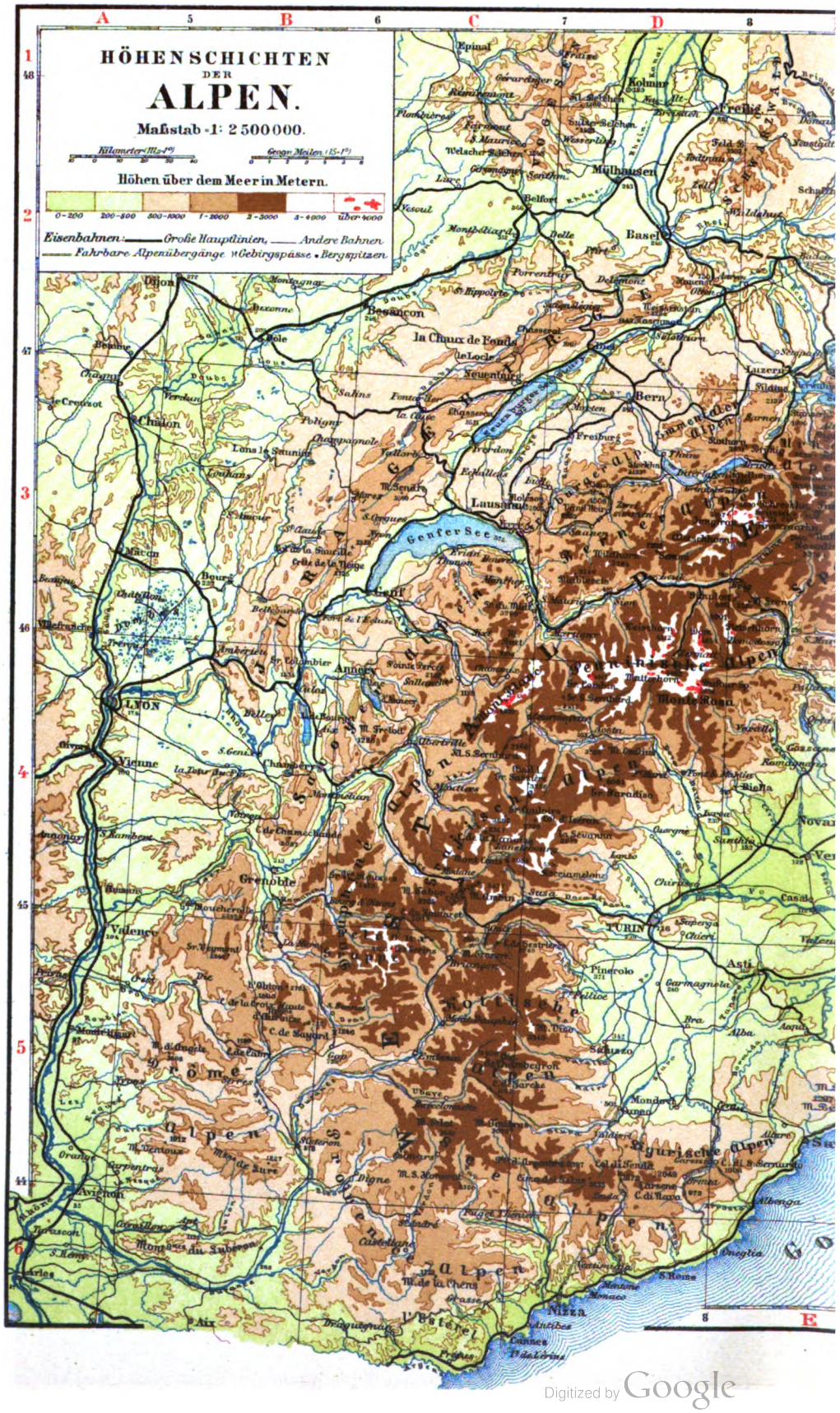
HÖHENSCHICHTEN
DER
ALPEN.
Maßstab 1: 2500000.
Höhen über dem Meer in Metern.
0-200
200-500
500-1000
1-2000
2-3000
3-4000
über 4000
Eisenbahnen: Große Hauptlinien, Andere Bahnen
Fahrbare Alpenübergänge, Gebirgspässe, Bergspitzen
A
B
C
D
E
Genfer See
Lago Maggiore
Mont Blanc
Monte Rosa
Dauphinée Alpen
Grajische Alpen
Penninische Alpen
Lepontische Alpen
Rhätische Alpen
Cottische Alpen
Ligurische Alpen
Provençalische Alpen
Berner Alpen
Lyonnaise Alpen
Savoyische Alpen
Basel
Bern
Genf
Lausanne
Chur
Zürich
Luzern
Freiburg
Besançon
Dijon
Grenoble
Valence
LYON
Vienne
Avignon
Nizza
Aix
TURIN
Asti
Alba
Cuneo
Ivrea
Aosta
Susa
Pinerolo
Saluzzo
Mondovì
Albenga
Ventimiglia
Monaco
Cannes
Antibes
Grasse
Digitized by Google

Digitized by Google

Digitized by Google

Digitized by Google

Digitized by Google

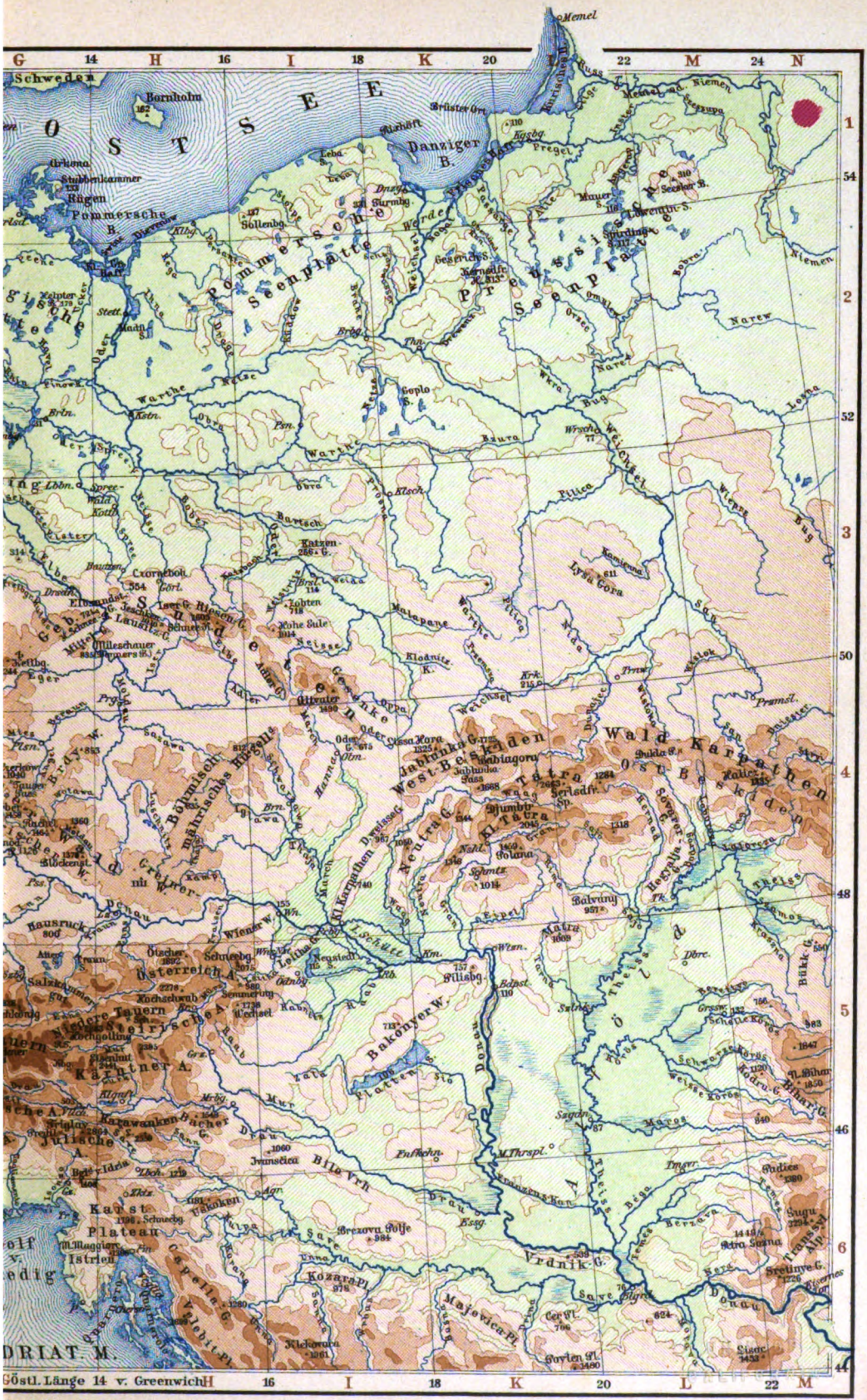
Memel
Schweden
Bornholm
O S T S E E
Danziger B.
Pommersche B.
Rügen
Ostsee-Seenplatte
Pommersche Seenplatte
Preussische Seenplatte
Pommersche Bucht
Frische Haff
Kurische Haff
Weichsel
Oder
Warthe
Netze
Bug
Narew
Pilica
Wisła
Niemen
Pregel
Danzig
Elbing
Thorn
Bromberg
Posen
Stettin
Berlin
Dresden
Leipzig
Breslau
Sudeten
Riesengebirge
Iser G.
Lausitzer G.
Elbsandstein-G.
Zittauer G.
Schneekoppe
Glatzer Schneeberg
Altvatergebirge
Gesenke
Jablunka P.
Mährisch-Schlesische Beskiden
Westbeskiden
Ostbeskiden
Wald-Karpathen
Tatra
Hohe Tatra
Niedere Tatra
Arvaer Tatra
Magura
Bilitza
Babia Gora
Lysa Gora
Sandomirer Becken
Lemberger Becken
Podolisches Plateau
Böhmisch-mährisches Höhengebiet
Böhmerwald
Erzgebirge
Fichtelgebirge
Thüringer Wald
Harz
Brocken
Teutoburger Wald
Wiehengebirge
Weserbergland
Hannover
Braunschweig
Magdeburg
Halle
Leipzig
Dessau
Wittenberg
Cottbus
Frankfurt a. O.
Posen
Bromberg
Thorn
Graudenz
Marienwerder
Elbing
Danzig
Pillau
Memel
Tilsit
Insterburg
Gumbinnen
Goldap
Suwalki
Augustowo
Lomza
Ostrolenka
Plock
Warschau
Radom
Kielce
Sandomir
Lublin
Chelm
Brest
Pinsk
Kowel
Wolhynien
Rowno
Luck
Dubno
Tarnopol
Podolien
Kamenez
Lemberg
Przemysl
Jaroslau
Tarnow
Krakau
Neu-Sandec
Bielitz
Teschen
Troppau
Olmütz
Prerau
Brünn
Iglau
Znaim
Budweis
Prag
Pilsen
Eger
Karlsbad
Aussig
Teplitz
Bodenbach
Leitmeritz
Reichenberg
Gablonz
Görlitz
Bautzen
Kottbus
Forst
Guben
Sorau
Glogau
Liegnitz
Lüben
Sagan
Hoyerswerda
Kamenz
Meissen
Riesa
Torgau
Wittenberg
Zerbst
Köthen
Bernburg
Aschersleben
Quedlinburg
Halberstadt
Wernigerode
Goslar
Clausthal
Osterode
Einbeck
Hildesheim
Hannover
Celle
Uelzen
Lüneburg
Stade
Cuxhaven
Helgoland
Emden
Leer
Papenburg
Meppen
Lingen
Osnabrück
Minden
Bielefeld
Detmold
Paderborn
Arnsberg
Siegen
Hagen
Dortmund
Bochum
Essen
Duisburg
Krefeld
Mönchengladbach
Düsseldorf
Wuppertal
Solingen
Remscheid
Elberfeld
Barmen
Köln
Bonn
Koblenz
Trier
Saarbrücken
Metz
Luxemburg
Aachen
Eupen
Malmedy
Verviers
Lüttich
Hasselt
Tongern
Maastricht
Sittard
Roermond
Venlo
Nimwegen
Arnheim
Zutphen
Deventer
Zwolle
Kampen
Enschede
Almelo
Hengelo
Rheine
Münster
Coesfeld
Recklinghausen
Gelsenkirchen
Mülheim
Oberhausen
Wesel
Emmerich
Kleve
Geldern
Venlo
Roermond
Sittard
Heerlen
Kerkrade
Vaals
Aachen
Düren
Jülich
Erkelenz
Rheydt
Mönchengladbach
Neuss
Düsseldorf
Ratingen
Mettmann
Wuppertal
Solingen
Remscheid
Leverkusen
Köln
Bergisch Gladbach
Siegburg
Troisdorf
Bonn
Euskirchen
Mechernich
Schleiden
Prüm
Bitburg
Wittlich
Daun
Mayen
Andernach
Neuwied
Koblenz
Boppard
Bad Ems
Montabaur
Limburg
Wetzlar
Gießen
Marburg
Biedenkopf
Siegen
Olpe
Meschede
Brilon
Warburg
Höxter
Corvey
Holzminden
Hameln
Bad Pyrmont
Springe
Hannover
Nienburg
Verden
Rotenburg
Soltau
Walsrode
Celle
Gifhorn
Wolfsburg
Helmstedt
Schöningen
Königslutter
Braunschweig
Wolfenbüttel
Salzgitter
Goslar
Bad Harzburg
Vienenburg
Wernigerode
Blankenburg
Thale
Quedlinburg
Ballenstedt
Harzgerode
Mansfeld
Eisleben
Sangerhausen
Artern
Querfurt
Merseburg
Weißenfels
Naumburg
Zeitz
Altenburg
Gera
Greiz
Plauen
Reichenbach
Zwickau
Chemnitz
Freiberg
Dippoldiswalde
Pirna
Dresden
Meissen
Radebeul
Riesa
Oschatz
Torgau
Eilenburg
Delitzsch
Bitterfeld
Dessau
Köthen
Bernburg
Aschersleben
Staßfurt
Schönebeck
Barby
Calbe
Gommern
Burg
Genthin
Jerichow
Tangermünde
Stendal
Osterburg
Seehausen
Arendsee
Salzwedel
Gardelegen
Oschersleben
Wolmirstedt
Burg
Genthin
Brandenburg
Rathenow
Nauen
Potsdam
Berlin
Spandau
Charlottenburg
Zehlendorf
Steglitz
Tempelhof
Neukölln
Köpenick
Treptow
Lichtenberg
Weißensee
Pankow
Reinickendorf
Wedding
Tiergarten
Moabit
Charlottenburg
Wilmersdorf
Schöneberg
Kreuzberg
Friedrichshain
Prenzlauer Berg
Mitte
Berlin
Potsdam
Babelsberg
Werder
Brandenburg
Rathenow
Nauen
Ketzin
Havelberg
Perleberg
Pritzwalk
Wittstock
Neuruppin
Fehrbellin
Kyritz
Wusterhausen
Neustadt
Pritzwalk
Meyenburg
Templin
Prenzlau
Angermünde
Schwedt
Eberswalde
Bernau
Oranienburg
Hennigsdorf
Velten
Gransee
Fürstenberg
Zehdenick
Templin
Lychen
Strasburg
Pasewalk
Ueckermünde
Anklam
Usedom
Wolgast
Greifswald
Stralsund
Rügen
Saßnitz
Putbus
Bergen
Grimmen
Tribsees
Barth
Ribnitz
Damgarten
Stralsund
Greifswald
Wolgast
Usedom
Swinemünde
Stettin
Pölitz
Gollnow
Stargard
Pyritz
Greifenhagen
Schivelbein
Dramburg
Neustettin
Bärwalde
Rummelsburg
Schlawe
Stolp
Lauenburg
Leba
Rügenwalde
Köslin
Kolberg
Belgard
Cöslin
Rügenwalde

Digitized by Google

Digitized by Google

A
B
C
D
E
6
8
10
12
1
2
3
4
5
48
52
54
DÄNEMARK
Kopenhagen
SCHWEDEN
Seeland
Fünen
Malmö
Helsingborg
Helsingör
Roskilde
Korsör
Nyborg
Odense
Esbjerg
Ribe
Aabenraa
Tondern
Flensburg
Schleswig
Husum
Eckernförde
Kiel
Rendsburg
Neumünster
Itzehoe
Heide
Neustädter Bucht
Fehmarn
Lübeck
Rostock
Greifswald
Stralsund
Wismar
Schwerin
Ratzeburg
Mölln
Lauenburg
Geesthacht
Harburg
Hamburg
Altona
Wandsbek
Pinneberg
Elmshorn
Glückstadt
Brunsbüttel
Cuxhaven
Helgoland
Nordfriesische Inseln
Ostfriesische Inseln
Borkum
Norderney
Juist
Langeoog
Spiekeroog
Wangerooge
Nordsee
Ostsee
Großer Belt
Kleiner Belt
Langeland
Laaland
Falster
Møen
Rügen
Stralsund
Greifswald
Wolgast
Demmin
Pasewalk
Anklam
Ueckermünde
Stettin
Swinemünde
Usedom
Wollin
Bütow
Stolp
Lauenburg
Rügenwalde
Köslin
Kolberg
Treptow
Neustettin
Schivelbein
Dramburg
Arnswalde
Pyritz
Stargard
Greifenhagen
Angermünde
Prenzlau
Templin
Neubrandenburg
Strelitz
Mecklenburg
Parchim
Malchin
Güstrow
Waren
Röbel
Plau
Ludwigslust
Schwerin
Wismar
Rostock
Bützow
Demmin
Gadebusch
Boizenburg
Hagenow
Schönberg
Grevesmühlen
Neustadt
Oldenburg
Lübeck
Eutin
Plön
Preetz
Kiel
Rendsburg
Itzehoe
Meldorf
Heide
Tönning
Husum
Flensburg
Apenrade
Hadersleben
Tondern
Ribe
Esbjerg
Varde
Holstein
Schleswig
Jütland
Fünen
Odense
Nyborg
Korsör
Roskilde
Kopenhagen
Malmö
Helsingborg
Helsingör
Trelleborg
Ystad
Simrishamn
Ronneby
Karlskrona
Kalmar
Oskarshamn
Västervik
Norrköping
Linköping
Motala
Vadstena
Mjölby
Skänninge
Åtvidaberg
Finspång
Söderköping
Norrtälje
Stockholm
Södertälje
Nyköping
Eskilstuna
Strängnäs
Arboga
Örebro
Kristinehamn
Karlstad
Filipstad
Nordmarken
Arvika
Kongsvinger
Eidsvold
Hamar
Lillehammer
Gudbrandsdalen
Dovre
Trondhjem
Drontheim
Storlien
Östersund
Sundsvall
Hudiksvall
Gävle
Uppsala
Enköping
Västerås
Köping
Hallsberg
Örebro
Lindesberg
Ludvika
Falun
Borlänge
Mora
Orsa
Rättvik
Leksand
Siljan
Dalarna
Dalälf
Gefle
Hernösand
Härnösand
Umeå
Skellefteå
Piteå
Luleå
Torneå
Haparanda
Tornio
Kemi
Uleåborg
Kajana
Kuopio
Joensuu
Nurmes
Iisalmi
Varkaus
Mikkeli
Savonlinna
Lappland
Finnland
Russland
Wiborg
Kexholm
Sortavala
Serdobol
Kuopio
Jyväskylä
Tammerfors
Björneborg
Abo
Åland
Helsingfors
Borgå
Lovisa
Fredrikshamn
Kotka
Hangö
Ekenäs
Raseborg
Pojo
Ingermanland
Petersburg
Ladogasee
Onegasee
Schweden
Norwegen
Nordsee
Ostsee
Bottnischer Meerbusen
Finnischer Meerbusen
Finnland
Russland
Ostfriesische Inseln
Nordfriesische Inseln
Helgoland
Emden
Leer
Papenburg
Aurich
Norden
Wilhelmshaven
Oldenburg
Bremen
Verden
Lüneburger Heide
Lüneburg
Celle
Uelzen
Soltau
Stade
Cuxhaven
Bremerhaven
Geestemünde
Delmenhorst
Vechta
Cloppenburg
Meppen
Lingen
Nordhorn
Bentheim
Grafschaft Bentheim
Oldenburg
Ostfriesland
Westfalen
Münster
Osnabrück
Minden
Bielefeld
Herford
Lemgo
Detmold
Paderborn
Höxter
Warburg
Corvey
Holzminden
Northeim
Einbeck
Hildesheim
Peine
Braunschweig
Wolfenbüttel
Helmstedt
Gifhorn
Wolfsburg
Uelzen
Celle
Lüneburg
Winsen
Harburg

14 Östl. Länge v. Greenwich 16
F
G
18
H
20
I
22
K
Bornholm
S E E
Danziger Bucht
Pommersche Bucht
Königsberg
Memel
Tilsit
Labiau
Insterburg
Gumbinnen
Braunsberg
Elbing
Marienburg
Marienwerder
Allenstein
Neidenburg
Lyck
Soldau
Mlawa
Ostrolenka
Ostrow
Lomza
Pultusk
Praga
Warschau
Plock
Lipno
Sierpc
Plonsk
Nowo Georgiewsk
Wloclawek
Kutno
Lowicz
Leczyca
Skierniewice
Rawa
Lodz
Pilica
Tomaszow
Radom
Piotrkow
Szydlowice
Wielun
Radomsk
Przedborz
Kielce
Opatow
Sandomir
Ostrowo
Sieradz
Warta
Kalisch
Konin
Turek
Thorn
Bromberg
Kulmerland
Graudenz
Schwetz
Strasburg
Soldau
Ortelsburg
Johannisburg
Lyck
Rastenburg
Mohrungen
Preußen
Ostpreußen
Westpreußen
Posen
Pommern
Brandenburg
Stettin
Stargard
Deutsch Krone
Arnswalde
Schneidemühl
Neumark
Landsberg
Meseritz
Frankfurt
Schwiebus
Fürstenberg
Guben
Grünberg
Lissa
Fraustadt
Krotoschin
Rawitsch
Glogau
Sprottau
Lüben
Trebnitz
Öls
Breslau
Liegnitz
Görlitz
Bunzlau
Lauban
Zittau
Hirschberg
Schweidnitz
Striegau
Brieg
Namslau
Kreuzburg
Oppeln
Strehlen
Neiße
Tarnowitz
Beuthen
Königshütte
Myslowitz
Krakau
Tarnow
Rzeszow
Wieliczka
Bochnia
Pinczow
Chmielnik
Jaroslaw
Weichsel
Warthe
Prosna
Oder
Schlesien
Galizien
Reichenberg
Neurode
Glatz
Neustadt
Leobschütz
Ratibor
Jägerndorf
Troppau
Oderberg
Pless
Bielitz
Prag
Kolin
Pardubitz
Chrudim
Leitomischl
Zwittau
Olmütz
Prossnitz
Prerau
Kremsier
Brünn
Austerlitz
Iglau
Tabor
Budweis
Krumau
Znaim
Vikolsburg
Strassnitz
Mława
Kremnitz
Freistadt
Neutra
Leva
Sillein
Waag
Leutschau
Eperies
Kaschau
Dobschau
Rosenau
Neusohl
Bries
Ungarn
Österreich
Mähren
Böhmen
Krems
Stockerau
Tyrnau
Linz
Grein
Melk
Schönbrunn
WIEN
Preßburg
Neuhäusel
Steyr
Baden
W. Neustadt
Neunkirchen
Ödenburg
Raab
Komorn
Donau
Admont
Maria Zell
Leitha
Neusiedler See
Kapuvar
Tolis
Freudenthal
Troppau
Jablunkau
Neumarkt
Bartfeld
Sandec
Tarnow
Rzeszow
Bochnia
Wieliczka
Pinczow
Chmielnik
Sandomir
Opatow
Kielce
Przedborz
Radomsk
Wielun
Kempen
Ostrowo
Sieradz
Warta
Kalisch
Konin
Turek
Thorn
Bromberg
Graudenz
Schwetz
Strasburg
Soldau
Ortelsburg
Johannisburg
Lyck
Rastenburg
Mohrungen
Allenstein
Neidenburg
Marienwerder
Marienburg
Elbing
Braunsberg
Heiligenbeil
Gumbinnen
Insterburg
Königsberg
Tilsit
Labiau
Memel
Kurisches Haff
Frisches Haff
Weichselmünde
Danzig
Pillau
Brüster Ort
Kranz
Lauenburg
Bütow
Stolp
Rügenwalde
Schlawe
Köslin
Kolberg
Rummelsburg
Neustettin
Tuchel
Dirschau
Neuenburg
Gollub
Briesen
Culm
Graudenz
Thorn
Lipno
Sierpc
Plonsk
Nowo Georgiewsk
Wloclawek
Plock
Kutno
Lowicz
Leczyca
Skierniewice
Rawa
Lodz
Pilica
Tomaszow
Radom
Piotrkow
Szydlowice
Wielun
Radomsk
Przedborz
Kielce
Opatow
Sandomir

Digitized by Google

Digitized by Google

Nebenkarte I

Nebenkarte II

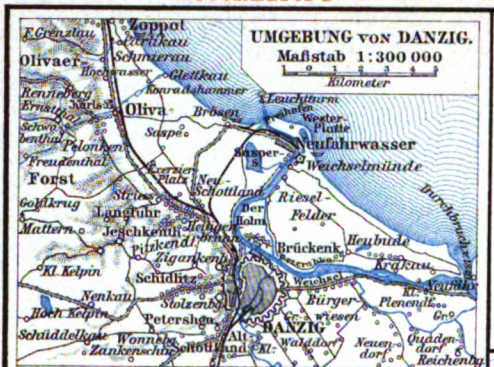

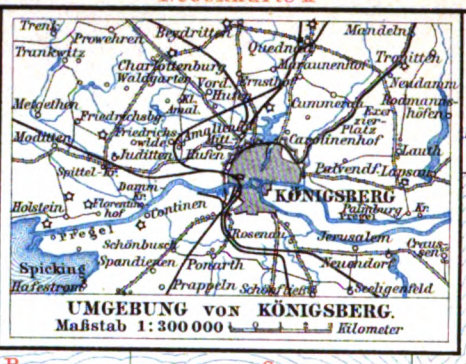

A
B
C
1
2
3
4
55
53
» Pommern «
Anschluß siehe Karte
OSTSEE
OSTPREUSSEN
WESTPREUSSEN
POMMERELLEN
NETZEDISTRIKT
Stolp
Lauenburg
Bütow
Schlawe
Rügenwalde
Köslin
Zanow
Pollnow
Belgard
Rummelsburg
Bublitz
Neustettin
Konitz
Tempelburg
Jastrow
Flatow
Deutsch Krone
Schneidemühl
Schlochau
Danzig
Zoppot
Oliva
Neufahrwasser
Weichselmünde
Putzig
Hela
Neustadt
Lissin
Kielau
Loblau
Seefeld
Zigankenberg
Praust
Dirschau
Pr. Stargard
Marienwerder
Neuenburg
Graudenz
Schwetz
Kulm
Thorn
Bromberg
Schulitz
Argenau
Gollub
Dobrschin
Strasburg
Briesen
Rehden
Jablonowo
Hohensalza
Wongrowitz
Gollantsch
Budsin
Czarnikau
Filehne
Schönlanke
Usch
Samotschin
Margonin
Lobsens
Wirsitz
Nakel
Exin
Inowrazlaw
Schubin
Labischin
Gr. Neudorf
Gr. Boschpol
Gr. Nessin
Gr. Tuchen
Gr. Krebs
Gr. Kongarin
Gr. Lichau
Gr. Schlewin
Gr. Wartubien
Gr. Wolz
Gr. Komorsk
Gr. Trust
Gr. Wolmirstadt
Gr. Mangelmühle
Gr. Schönfeld
Gr. Dresen
Gr. Rinkau
Gr. Lubin
Gr. Bartschin
Gr. Elsenau
Gr. Lekno
Gr. Gembitz
Gr. Ritschenwalde
Gr. Polajewo
Gr. Wronke
Gr. Gollub
Gr. Lissewo
Gr. Koritowo
Gr. Wilkau
Gr. Wilkowo
Gr. Wilkowitz
Gr. Wirsitz
Gr. Netzthal
Gr. Friedland
Gr. Zempelburg
Gr. Lutau
Gr. Zippnow
Gr. Lauchstedt
Gr. Brösen
Gr. Plehnendorf
Gr. Schlatau
Gr. Schwarzwasser
Gr. Ossek
Gr. Hagenow
Gr. Lonck
Gr. Tuchel
Gr. Schwarzau
Gr. Prechlau
Gr. Steegen
Gr. Schlochau
Gr. Rehdorf
Gr. Kamin
Gr. Battrow
Gr. Wolfsbruch
Gr. Lonken
Gr. Lubochin
Gr. Lunau
Gr. Lichtenau
Gr. Schönbrück
Gr. Schönfeld
Gr. Wittenberg
Gr. Wittenburg
Gr. Wittenhagen
Gr. Wittenhof
Gr. Wittenwalde
Gr. Wittenwerder
Gr. Wittenwiese
Gr. Wittenwinkel
Gr. Wittenwohld
Gr. Wittenwood
Gr. Wittenwoods
Gr. Wittenwoodsen
Gr. Wittenwoodsens
Gr. Wittenwoodsenson
Gr. Wittenwoodsensons
Gr. Wittenwoodsensonson
Gr. Wittenwoodsensonsons
Gr. Wittenwoodsensonsonson
Gr. Wittenwoodsensonsonsons
Gr. Wittenwoodsensonsonsonson
Gr. Wittenwoodsensonsonsonsons
Gr. Wittenwoodsensonsonsonsonson
Gr. Wittenwoodsensonsonsonsonsons
Gr. Wittenwoodsensonsonsonsonsonson
Gr. Wittenwoodsensonsonsonsonsonsons
Gr. Wittenwoodsensonsonsonsonsonsonson
Gr. Wittenwoodsensonsonsonsonsonsonsons
Gr. Wittenwoodsensonsonsonsonsonsonsonson
Gr. Wittenwoodsensonsonsonsonsonsonsonsons
Gr. Wittenwoodsensonsonsonsonsonsonsonsonson
Gr. Wittenwoodsensonsonsonsonsonsonsonsonsons
Gr. Wittenwoodsensonsonsonsonsonsonsonsonsonson
Gr. Wittenwoodsensonsonsonsonsonsonsonsonsonsons
Gr. Wittenwoodsensonsonsonsonsonsonsonsonsonsonson
Gr. Wittenwoodsensonsonsonsonsonsonsonsonsonsonsons
Gr. Wittenwoodsensonsonsonsonsonsonsonsonsonsonsonson
Gr. Wittenwoodsensonsonsonsonsonsonsonsonsonsonsonsons
Gr. Wittenwoodsensonsonsonsonsonsonsonsonsonsonsonsonson
Gr. Wittenwoodsensonsonsonsonsonsonsonsonsonsonsonsonsons
Gr. Wittenwoodsensonsonsonsonsonsonsonsonsonsonsonsonsonson
Gr. Wittenwoodsensonsonsonsonsonsonsonsonsonsonsonsonsonsons
Gr. Wittenwoodsensonsonsonsonsonsonsonsonsonsonsonsonsonsonson
Gr. Wittenwoodsensonsonsonsonsonsonsonsonsonsonsonsonsonsonsons
Gr. Wittenwoodsensonsonsonsonsonsonsonsonsonsonsonsonsonsonsonson
Gr. Wittenwoodsensonsonsonsonsonsonsonsonsonsonsonsonsonsonsonsons
Gr. Wittenwoodsensonsonsonsonsonsonsonsonsonsonsonsonsonsonsonsonson
Gr. Wittenwoodsensonsonsonsonsonsonsonsonsonsonsonsonsonsonsonsonsons
Gr. Wittenwoodsensonsonsonsonsonsonsonsonsonsonsonsonsonsonsonsonsonson
Gr. Wittenwoodsensonsonsonsonsonsonsonsonsonsonsonsonsonsonsonsonsonsons
Gr. Wittenwoodsensonsonsonsonsonsonsonsonsonsonsonsonsonsonsonsonsonsonson
Gr. Wittenwoodsensonsonsonsonsonsonsonsonsonsonsonsonsonsonsonsonsonsonsons
Gr. Wittenwoodsensonsonsonsonsonsonsonsonsonsonsonsonsonsonsonsonsonsonsonson
Gr. Wittenwoodsensonsonsonsonsonsonsonsonsonsonsonsonsonsonsonsonsonsonsonsons
Gr. Wittenwoodsensonsonsonsonsonsonsonsonsonsonsonsonsonsonsonsonsonsonsonsonson
Gr. Wittenwoodsensonsonsonsonsonsonsonsonsonsonsonsonsonsonsonsonsonsonsonsonsons
Gr. Wittenwoodsensonsonsonsonsonsonsonsonsonsonsonsonsonsonsonsonsonsonsonsonsonson
Gr. Wittenwoodsensonsonsonsonsonsonsonsonsonsonsonsonsonsonsonsonsonsonsonsonsonsons
Gr. Wittenwoodsensonsonsonsonsonsonsonsonsonsonsonsonsonsonsonsonsonsonsonsonsonsonson
Gr. Wittenwoodsensonsonsonsonsonsonsonsonsonsonsonsonsonsonsonsonsonsonsonsonsonsonsons
Gr. Wittenwoodsensonsonsonsonsonsonsonsonsonsonsonsonsonsonsonsonsonsonsonsonsonsonsonson
Gr. Wittenwoodsensonsonsonsonsonsonsonsonsonsonsonsonsonsonsonsonsonsonsonsonsonsonsonsons
Gr. Wittenwoodsensonsonsonsonsonsonsonsonsonsonsonsonsonsonsonsonsonsonsonsonsonsonsonsonson
Gr. Wittenwoodsensonsonsonsonsonsonsonsonsonsonsonsonsonsonsonsonsonsonsonsonsonsonsonsonsons
Gr. Wittenwoodsensonsonsonsonsonsonsonsonsonsonsonsonsonsonsonsonsonsonsonsonsonsonsonsonsonson
Gr. Wittenwoodsensonsonsonsonsonsonsonsonsonsonsonsonsonsonsonsonsonsonsonsonsonsonsonsonsonsons
Gr. Wittenwoodsensonsonsonsonsonsonsonsonsonsonsonsonsonsonsonsonsonsonsonsonsonsonsonsonsonsonson
Gr. Wittenwoodsensonsonsonsonsonsonsonsonsonsonsonsonsonsonsonsonsonsonsonsonsonsonsonsonsonsonsons
Gr. Wittenwoodsensonsonsonsonsonsonsonsonsonsonsonsonsonsonsonsonsonsonsonsonsonsonsonsonsonsonsonson
Gr. Wittenwoodsensonsonsonsonsonsonsonsonsonsonsonsonsonsonsonsonsonsonsonsonsonsonsonsonsonsonsonsons
Gr. Wittenwoodsensonsonsonsonsonsonsonsonsonsonsonsonsonsonsonsonsonsonsonsonsonsonsonsonsonsonsonsonson
Gr. Wittenwoodsensonsonsonsonsonsonsonsonsonsonsonsonsonsonsonsonsonsonsonsonsonsonsonsonsonsonsonsonsons
Gr. Wittenwoodsensonsonsonsonsonsonsonsonsonsonsonsonsonsonsonsonsonsonsonsonsonsonsonsonsonsonsonsonsonson
Gr. Wittenwoodsensonsonsonsonsonsonsonsonsonsonsonsonsonsonsonsonsonsonsonsonsonsonsonsonsonsonsonsonsonsons
Gr. Wittenwoodsensonsonsonsonsonsonsonsonsonsonsonsonsonsonsonsonsonsonsonsonsonsonsonsonsonsonsonsonsonsonson
Gr. Wittenwoodsensonsonsonsonsonsonsonsonsonsonsonsonsonsonsonsonsonsonsonsonsonsonsonsonsonsonsonsonsonsonsons
Gr. Wittenwoodsensonsonsonsonsonsonsonsonsonsonsonsonsonsonsonsonsonsonsonsonsonsonsonsonsonsonsonsonsonsonsonson
Gr. Wittenwoodsensonsonsonsonsonsonsonsonsonsonsonsonsonsonsonsonsonsonsonsonsonsonsonsonsonsonsonsonsonsonsonsons
Gr. Wittenwoodsensonsonsonsonsonsonsonsonsonsonsonsonsonsonsonsonsonsonsonsonsonsonsonsonsonsonsonsonsonsonsonsonson
Gr. Wittenwoodsensonsonsonsonsonsonsonsonsonsonsonsonsonsonsonsonsonsonsonsonsonsonsonsonsonsonsonsonsonsonsonsonsons
Gr. Wittenwoodsensonsonsonsonsonsonsonsonsonsonsonsonsonsonsonsonsonsonsonsonsonsonsonsonsonsonsonsonsonsonsonsonsonson
Gr. Wittenwoodsensonsonsonsonsonsonsonsonsonsonsonsonsonsonsonsonsonsonsonsonsonsonsonsonsonsonsonsonsonsonsonsonsonsons
Gr. Wittenwoodsensonsonsonsonsonsonsonsonsonsonsonsonsonsonsonsonsonsonsonsonsonsonsonsonsonsonsonsonsonsonsonsonsonsonson
Gr. Wittenwoodsensonsonsonsonsonsonsonsonsonsonsonsonsonsonsonsonsonsonsonsonsonsonsonsonsonsonsonsonsonsonsonsonsonsonsons
Gr. Wittenwoodsensonsonsonsonsonsonsonsonsonsonsonsonsonsonsonsonsonsonsonsonsonsonsonsonsonsonsonsonsonsonsonsonsonsonsonson
Gr. Wittenwoodsensonsonsonsonsonsonsonsonsonsonsonsonsonsonsonsonsonsonsonsonsonsonsonsonsonsonsonsonsonsonsonsonsonsonsonsons
Gr. Wittenwoodsensonsonsonsonsonsonsonsonsonsonsonsonsonsonsonsonsonsonsonsonsonsonsonsonsonsonsonsonsonsonsonsonsonsonsonsonson
Gr. Wittenwoodsensonsonsonsonsonsonsonsonsonsonsonsonsonsonsonsonsonsonsonsonsonsonsonsonsonsonsonsonsonsonsonsonsonsonsonsonsons
Gr. Wittenwoodsensonsonsonsonsonsonsonsonsonsonsonsonsonsonsonsonsonsonsonsonsonsonsonsonsonsonsonsonsonsonsonsonsonsonsonsonsonson
Gr. Wittenwoodsensonsonsonsonsonsonsonsonsonsonsonsonsonsonsonsonsonsonsonsonsonsonsonsonsonsonsonsonsonsonsonsonsonsonsonsonsonsons
Gr. Wittenwoodsensonsonsonsonsonsonsonsonsonsonsonsonsonsonsonsonsonsonsonsonsonsonsonsonsonsonsonsonsonsonsonsonsonsonsonsonsonsonson
Gr. Wittenwoodsensonsonsonsonsonsonsonsonsonsonsonsonsonsonsonsonsonsonsonsonsonsonsonsonsonsonsonsonsonsonsonsonsonsonsonsonsonsonsons
Gr. Wittenwoodsensonsonsonsonsonsonsonsonsonsonsonsonsonsonsonsonsonsonsonsonsonsonsonsonsonsonsonsonsonsonsonsonsonsonsonsonsonsonsonson
Gr. Wittenwoodsensonsonsonsonsonsonsonsonsonsonsonsonsonsonsonsonsonsonsonsonsonsonsonsonsonsonsonsonsonsonsonsonsonsonsonsonsonsonsonsons
Gr. Wittenwoodsensons

T UND WESTPREUSSEN.
Maßstab 1 : 1700000
Kilometer
Anschluß s. Karte 22 »Ostseeprovinzen«.
Memel
Tilsit
Insterburg
Gumbinnen
KÖNIGSBERG
Pillau
Braunsberg
Elbing
Heilsberg
Rastenburg
Lötzen
Angerburg
Goldap
Allenstein
Osterode
Neidenburg
Lautenburg
Soldau
Neumark
Rosenberg
Schlochau
Lobau
Montowo
Briesen
Strasburg
Gollub
Thorn
Culmsee
Graudenz
Marienwerder
Riesenburg
Mohrungen
Liebemühl
Hohenstein
Ortelsburg
Johannisburg
Lyck
Schlschutschin
Bialla
Lomsha
Wisna
Koljno
Ostrolenka
Prasnysch
Mlawa
Makow
Ostrow
Serpez
Ljechanow
Sierpc
Plock
Rypin
Ponjatowo
Skarwina
Schroomin
Schrensk
Radsanowo
Dobrshankowo
Pjenewo
Roshan
Andrejew
Tschichew
Sambrow
Masowezka
Grodsisk
Sniadowo
Mjensenin
Wonsosch
Radsilowo
Stawiski
Jedwabno
Myschinjez
Serafin
Lipniki
Baliki
Nowogrod
Bodrowetanki
Kadsidla
Chorshele
Janow
Baranowo
Krshanowlog
Wjetschfna
Ulutowo
Ilutowo
Sadlowo
Ilubowids
Soldau
Heinrichsdorf
Lautenburg
Bolleszig
Usdau
Neidenburg
Eigenburg
Seemen
Lahna
Montowo
Tannenhof
Marienfelde
Rosenthal
Holmsdorf
Mühlen
Ebenrode
Friedrichshof
Ljemun
Malgau
Wittenberg
Muschaken
Passenheim
Rheinswein
Johannis
Kumilsko
Gr. Turoschen
Wandsburg
Gehsen
Kallinowen
Borkymmen
Straußmen
Lyck
Sehmen
Yeaendorf
Statzken
Milken
Rydzewen
Schwentainen
Rekersberg
Arys
Gr. Prostken
Grajewo
Rudzk
Kamionken
Schwentainen
Wilkendorf
Wiedzkerei
Czyches
Merunsken
Pilipowo
Grunau
Kowahlen
Prierosl.
Romintsche Heide
Theerbude
Szabienen
Gawrutten
Gr. Schoreller
Pillkallen
Schirwindt
Wilhelmsberg
Schillehnen
Lasdehnen
Nemokschty
Skawdwilje
Pokroabenzen
Walgow
Worny
Twer
Retowy
Lawkow
Pojurshe
Schleili
Upino
Batoki
Tatroggen
Paschaltwije
Schaltona
Gawia
Schmalleningken
Wittkehmen
Lasdehnen
Schillehnen
Trakehnen
Pillupönen
Walterkehmen
Mehlkehmen
Wystruten
Stallupönen
Eydtkuhnen
Kuttkuhnen
Sudmanten
Gr. Warnikam
Gr. Lasdehnen
Gr. Schillehnen
Gr. Pillupönen
Gr. Walterkehmen
Gr. Mehlkehmen
Gr. Wystruten
Gr. Stallupönen
Gr. Eydtkuhnen
Gr. Kuttkuhnen
Gr.

Digitized by Google

Digitized by Google

Digitized by Google

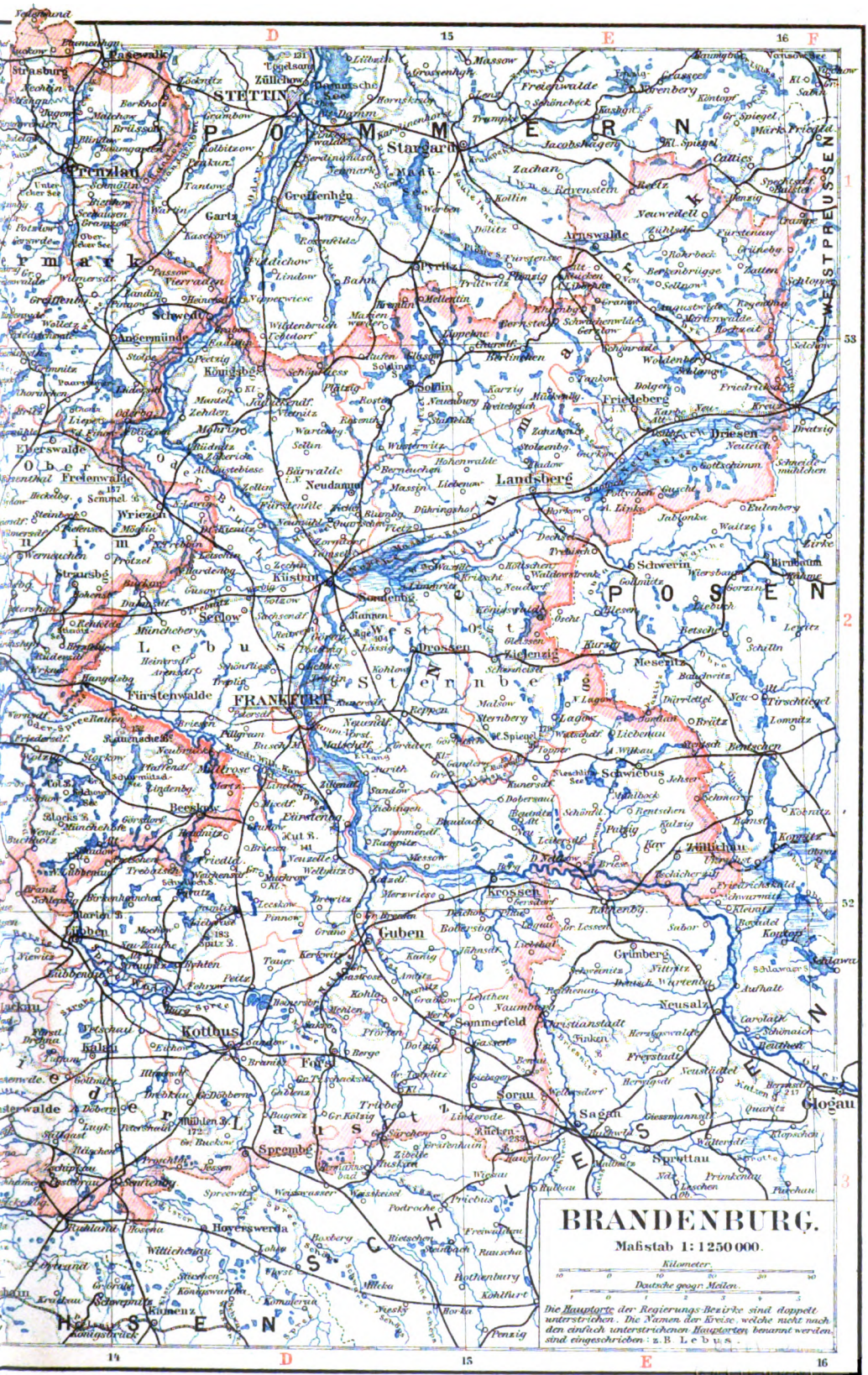
BRANDENBURG.
Maßstab 1:1250000.
Kilometer
Deutsche geogr. Meilen
Die Hauptorte der Regierungs-Bezirke sind doppelt unterstrichen. Die Namen der Kreise, welche nicht nach den einfach unterstrichenen Hauptorten benannt werden, sind eingeschrieben: z. B. Lebus.
POMMERN
WESTPREUSSEN
POSEN
SCHLESIEN
SACHSEN
Uckermark
Ober-Barnim
Nieder-Barnim
Lebus
West-Sternberg
Ost-Sternberg
Crossen
Züllichau
Sorau
Guben
Lübben
Luckau
Kalau
Kottbus
Spremberg
Hoyerswerda
Königsbrück
Senftenberg
Calau
Finsterwalde
Schwiebus
Meseritz
Bomst
Fraustadt
Neusalz
Grünberg
Sprottau
Glogau
Freystadt
Sagan
Priebus
Weißwasser
Forst
Cottbus
Luckau
Lübben
Jüterbog
Luckenwalde
Zossen
Teltow
Beeskow
Storkow
Fürstenwalde
Frankfurt
Seelow
Müncheberg
Strausberg
Wriezen
Freienwalde
Eberswalde
Bernau
Oranienburg
Gransee
Templin
Prenzlau
Angermünde
Schwedt
Pasewalk
Ueckermünde
Stettin
Gartz
Greifenhagen
Pyritz
Stargard
Cammin
Arnswalde
Friedeberg
Soldin
Landsberg
Driesen
Schwerin
Meseritz
Bomst
Fraustadt
Neusalz
Grünberg
Sprottau
Glogau

Digitized by Google

Digitized by Google

A
B
C
1
2
3
4
5
6
Fortsetzung siehe Plan y. Charlottenburg
Exerzier-Platz
Güter Bahnhof
Lehrter Bahnhof
Ausstellungs-Park
Güter (Freiladeg.) Bahnhof
Spree
Königs Platz
Reichstags-Geb.
Unter den Linden
Tiergarten
Potsdamer Bhf.
Anhalter Bhf.
Stettiner Bhf.
Güter Bahnhöfe
Belle Alliance Platz
NW
W
SW
Neue Charité
Kgl. Charité
Invalidenhaus
Brandenburger Tor
Kaiser Wilh. Gedächtn.
Kaiser Friedrich Mus.
Nationalgalerie
Reichstag
Reichskanzlei
Reichsbank
Reichspostamt
Reichsmarineamt
Reichsschatzamt
Reichsjustizamt
Reichsversicherungsamt
Reichseisenbahnamt
Reichsgesundheitsamt
Reichsmuseum
Kultusministerium
Justizministerium
Ministerium des Innern
Auswärtiges Amt
Kriegsministerium
Generalstabsgeb.
Kgl. Opernhaus
Kgl. Schauspielhaus
Kgl. Bibliothek
Kgl. Universität
Kgl. Akademie
Kgl. Hochschule für Musik
Kgl. Kunstgewerbemuseum
Kgl. Porzellanmanufaktur
Kgl. Zeughaus
Kgl. Schloß

Institut in Leipzig.

Digitized by Google

Digitized by Google

Namen-Register zu den Plänen von Berlin. I. ‚Innere Stadt'.

Die Buchstaben und Zahlen zwischen den Linien | C4, 5 | bezeichnen die Quadrate des Planes, die Buchstaben in liegender Schrift (*N*) den Postbezirk.

Abgeordnetenhaus .	C4, 5	Bernburger Str. *SW*	BC5	Ebertsbrücke	D2	Gnadenkirche . . .	B1
Ackerstraße *N* . . .	D1	Berolina	F2	Eichendorffstraße *N*	C1	Goethedenkmal . .	B4
Adalbertstraße *SO*.	FG4-6	Besselstraße *SW* . .	D5	Eichhornstraße *W*.	B5	Goldfischteich . . .	B3, 4
Admiralbrücke . . .	F6	Bethanienufer *SO* .	FG5	Eisenbahndirektion Berlin	B5, 6	Golgathakirche . . .	D1
Admiralsgartenbad	CD2, 3	Betlehemkirche . .	CD4	Eisenbahnstraße *SO*	G5, 6	Gollnowstraße *NO*.	FG2
Admiralstraße *SO* .	F6	Beuthstraße *SW* . .	E4	Eiserne Brücke . .	D3	Görlitzer Bahnhof .	G6
Akadem. Lesehalle	D3	Bibliothek, Königl.	D3	Elektrizitätswerk .	C3	Gormannstraße *C* .	E1, 2
Albrechtstraße *NW*	C2	Bischofstraße *C* . .	E3	Elisabethbrücke . .	F5	Gräfedenkmal . . .	C2
Alexanderplatz *C* .	F2	Bismarckdenkmal .	B3	Elisabethkrankenh.	A5	Graues Klostergymnasium	F3
Alexanderstraße 1–11a u. 29–71 *C*, 12–28a *O*	EF2, 3	Bismarckstraße *NW*	B2, 3	Elisabethstraße *NO*	FG2	Grenadierstraße *C*.	E1, 2
Alexanderstr., Kl. *C*	EF2	Blankenfeldestr. *O*	FG3	Elisabethufer *SO*. .	F5, 6	Großbeerenstr. *SW*	C6
Alexanderufer *NW*	B2	Blindenanst., Städt.	E5	Elsässer Straße *N*.	C-E1	Große Querallee . .	AB3, 4
Alexandrinenstraße 1–29a u. 102–128 *SW*, 30–101 *S* . .	D-F5, 6	Blücherplatz *SW*. .	D6	Emmauskirche . . .	G6	Grünauerstraße *SO*	G6
Alsenbrücke	B2	Blumenstraße *O* . .	FG3	Engelbecken	F5	Grunerstraße *C* . .	EF3
Alsenstraße *NW*. .	B2	Blumenthalstr. *W* .	AB6	Engelufer *SO*	FG5	Grüner Weg *O* . . .	G3
Alt-Lutheranerkirche	F5	Blumes Hof *W* . .	A5	Englische Botschaft	C3	Grünstraße *C*	E4
Alt-Moabit *NW*. .	AB2	Börse	E2, 3	Evangel. Kirche . .	B1	— Neue *C*	E4
Amalienstraße *C*. .	E1, 2	Borsigstraße *N*. . .	CD1	Exerzierhaus	C2; F1, 5	Grünstraßenbrücke	E4
Anatomie	C2	Botanisches Institut	D3	Exerzierplatz *NW*.	A1	Güterbahnhof (Freilade- u. Zollb.) . .	A2, 3
A.d.Fischerbrücke *C*	E3, 4	Bötzowbrauerei . .	F1	Fahrzeugschuppen.	A1	Güterbahnhöfe der Potsdamer u. Anhalter Bahn . . .	BC6
An der Jerusalem-Kirche.	D5	Brandenburgdenkm.	C4	Fehrbelliner Str. *N*	E1	Güterbahnhof vom Lehrter Bahnhof	AB1
An der Schleuse *C*	DE3, 4	Brandenburger Tor	B3	Feuerwehrdepot . .	FG4, 5	Hackescher Markt *C*	E2
An der Spandauer Brücke *C*	E2	Brandenburgstr. *S*.	E5, 6	Finanzministerium.	D3	Hafen	B5
An d. Stadtbahn 1–7 u. 42–87 *O*, 8–51 u. 88–147 *O*	EF2, 3	BrauereiPfefferberg	E1	Fischerstraße *C* . .	E4	Hafenplatz *SW*. . .	B5
An der Stralauer Brücke *C*	F3	Breitestraße *C* . . .	E3	Flemmingstr. *NW*.	A2, 3	Hallesches Tor . . .	D6
Andreaskirche . . .	G4	Breslauer Straße *O*	G4	Fliederstraße *NO* .	FG2	Hallesche Str. *SW*	C6
Andreasplatz *O* . .	G3	Britzer Straße *SO* .	F6	Floraplatz	B3, 4	Hallesches Ufer *SW*	BC6
Andreas-Realgymnasium	G4	Brückenstraße *SO* .	F4	Flottwellstraße *W*.	B5, 6	Haltestelle d. Hoch- u. Untergrundbahn Bülowstr.	A6
Andreasstraße *O* . .	G3, 4	Brüderstraße *C*. . .	E3, 4	Frankfurter Straße, Große 1-20 u. 127-146 *O*, 21-126 *NO*	FG3	— Hallesches Tor	D6
— Kleine *O*	G3, 4	Brunnenstraße *N* .	DE1	Französ. Botschaft.	C3	— Kottbuser Tor .	F6
Anhalter Bahnhof .	C5	Buchhändlerhof *W*	C4	— Kirche	D3, 4; DE4, E3	— Möckernbrücke	C6
— Straße *SW* . .	C5	Bülowstraße *W*, 1-7 u. 101-108a Schöneberg	A6		EF3	— Nollendorfplatz	A6
Annenstraße *S*. . .	EF4, 5	Burgstraße *C*	E3	Franz. Gymnasium	C3	— Oranienstraße .	G6
Apollotheater	CD5	Büschingplatz *NO* .	G2	Französ. Straße *W*	CD3, 4	— Potsdam. Platz	BC4, 5
Aquarium	C3	Büschingstraße *NO*	G2	Franzstraße *SO* . .	F4, 5	— Prinzenstraße .	E6
Architektenhaus . .	C5	Café Bauer	CD3	Friedensallee	B3	Hamburger Str. *N*	D1
Artilleriestraße *N* .	D1, 2	CastansPanoptikum.	CD3	Friedenssäule. . . .	D6	— Große *N*	D2
Askan. Gymnasium	C6	Chamissodenkmal .	DE2	Friedenstr. 1-73 u. 83-112 *NO*, 74-82 *O*	FG1, 2	— Kleine *N*	D1
Askan. Platz *SW* .	C5	Charité, Königliche	BC2	Friedrichbrücke . .	DE3	Hamburger Tor . .	D1
Augustabrücke . . .	B5	— Neue	B1	Friedrich-Gymnas.	C2	Handelsminister. . .	C4
Augustahospital . .	B1	Charlottenburger Chaussee *NW* u. *W*	AB3	Fried. Karl-Ufer *NW*	B2	Handelsstätte Belle Alliance	D5, 6
Auguststraße 1-27 u. 60-93 *N*, 28-59 *C*	DE1, 2	Charlottenstraße 1-22a u. 72-99 *SW*, 23-38 u. 46-71 *W*, 39-45 *NW*	D3-5	Friedrichshain . . .	G1, 2	Hannoversche Straße *NW* . . .	BC1, 2
Ausstellungspark .	AB2	Chausseestraße *N* .	C1	— Am *NO*.	G1	Hauptfeuerwache .	DE5
Auswärtiges Amt .	C4	Choriner Straße *N*	E1	Friedrichstraße 1-55 u. 200-250 *SW*, 56-85a u. 157-199 *W*, 86-104a u. 137-156 *NW*, 105-136 *N* . . .	CD2-6	Hauptpost (Oberpostdirektion) . .	E3
Bad.	E4; F3	Christinenstraße *N*	E1	— Neue *C*	EF2, 3	Haupttelegr.-Amt .	D3, 4
Baerwaldbrücke . .	E6	Christuskirche . . .	C5, 6	Friedrich Werdergymnasium . .	CD3	Hausvogteiplatz *C*.	D4
Bahnhof Alexanderplatz	EF2	City Passage	EF5	— Werderkirche .	D3	Hedemannstr. *SW*.	C5
— Börse	E2	Denkmal Beethoven, Mozart u. Haydn	B4	— Wilhelmgymn.	CD5	Hedwigskirche . . .	D3
— Friedrichstr. .	C3	— d. KöniginLuise	A4	Frobenstraße *W* . .	A6	Heidestraße *NW*. .	AB1
— Jannowitzbr. .	F4	— d. Gr. Kurfürsten	B4; E3	Fürstenstraße *S* . .	E6	Heilige Geist-Kap.	E2, 3
— Lehrter (Stdtb.)	B2	— Friedrichs d. Gr.	D3	Fürstenwalder Straße *NO*	G3	HeiligeGeiststraße *C*	E3
Baptistenkapelle . .	F4	— Friedr. Wilh. III.	A4; DE3	Garnisonkirche I .	E2	Heinersdorfer Straße *NO*	F1
Barnimstraße *NO* .	FG2	— Friedr Wilh. IV.	D3	Garnisonkirchhof, Alter	E1	Heinrichplatz *SO*. .	FG6
Bartholomäuskirche	FG1	— Jung-Wilhelm	A4	Garnisonverwalt. .	F4	Herrenhaus	C4
Bauakademie	D3	— Kais. Friedr. III.	D2	Gartenstraße *N* . .	CD1	Herz Jesu-Kirche .	E1
Baukommission . .	B1	— Kais. Wilh. I. .	DE3	Gasanstalt, Engl. .	E6; G4	Hessischestraße *N*.	C1
Baumschule	A3, 4	— Rich. Wagner	A4	— Zweite städt. .	E6	Hildebrandstraße *W*	A4, 5
Baumschulenallee .	B4	— Roon	B3	Gefängnis	G2	Hindersinstr. *NW*.	B2, 3
Behrenstraße *W*. .	CD3	Dennewitzplatz *W*.	AB6	Gendarmenmarkt *W*	D4	Hirtenstraße *C* . . .	EF2
Belforter Straße *N*	F1	Dennewitzstraße *W*	B6	Generalstabsgeb. .	B2, 3	Höchstraße *NO* .	G2
Belle Alliancebrücke	D6	Derfflinger Str. *W*	A5	Genthinerstraße *W*	A5, 6	Hofmannhaus	AB4, 5
— Alliancepl. *SW*	D6	Dessauer Straße *SW*	BC5	Georgenkirche . . .	F2	Hohenzollernstr. *W*	A4, 5
— Alliancestr. *SW*	D6	Deutsches Theater.	C2	Georgenkirchstraße *NO*	FG2	Hoher Steinweg *C*	E3
Bellevueallee	AB3, 4	Diakonissenhaus Bethanien	FG5	Georgenstraße *NW*	CD3	Hollmannstift	D1
Bellevuestraße *W* .	B4	Dom	DE3	Gerhardstraße *NW*	A2	Hollmannstraße *SW*	DE5, 6
Bendlerstraße *W* .	A4, 5	Dorotheenstädtische Kirche . . .	C3	Gertraudtenbrücke	E4	Holzmarktstraße *O*	FG3, 4
Bergakademie . . .	BC1	Dorotheenstädt. Realgymnasium .	CD3	GertraudtenstraßeC	E4	Humboldtgymn. . .	D1
Bergstraße *N*. . . .	D1	Dorotheenstr. *NW*	CD3	Gipsstraße *C*	DE1, 2	Humboldthafen. .	B2
Berliner Brotfabrik	F4	Dragonerstraße *C* .	E1, 2	Gitschiner Straße 1-18 u. 85-118 *SW*, 19-84 *S*	DE6	Hygiene-Museum .	E3
— Maschinenbau-Aktien-Ges. . .	C1	Dreifaltigkeits-K. .	C4			Hygienisches u. chemisches Institut .	C1
— Stadtmission . .	D6	Dresdener Straße 1-20 u. 119-136 *SO*, 21-118 *S*	EF4-6			Iffland straße *O* . . .	F3
— Theater	D5					In den Zelten *NW*	AB3
						Industriegebäude .	DE4
						Inselbrücke	E4
						Inselstraße *S* . . .	EF4

Digitized by Google

Invalidenhaus	B1
Invalidenkirchhof	B1
Invalidensäule	B1
Invalidenstraße 1-44 u. 98-164 *N*, 45-97 *NW*	A-D1, 2
Irvingianerkirche	E5
Jägerstraße *W*	CD4
Jakobikirche	E5
Jakobstraße, Alte 1-44 u. 103-175 *SW*, 45-102 *S*	D-F4-6
— Neue *S*	EF4
Jannowitzbrücke	F4
Jerusalemer Kirche	D5
— Straße 1-13 u. 36-66 *SW*, 14-35 *C*	D4, 5
Joachimstraße *C*	DE1, 2
Johanneskirche	D2
Johannisstraße *N*	CD2
Josephstraße *SO*	E5
Jostystraße *NO*	F2
Jüdenstraße *C*	E3
Jüdischer Friedhof, Alter	DE2
Jüdisch. Krankenh.	D2
— Waisenhaus	E1
Jungfernbrücke	E4
Junkerstraße *SW*	D5
Justizministerium	C4
Kaiser Franz-Grenadierplatz *SO*	F5
— Fried.-Museum	D2
Kaisergalerie	C3
Kaiserstraße *NO*	F3
Kaiser Wilh.-Akad.	C2, 3
— Wilh.-Brücke	E3
— Wilhelm-Realgymnasium	CD5
— Wilh.-Gymn.	B4
— Wilhelm-Str. *C*	E2, 3
Kammergericht, Königl.	D5
Kanonierstraße *W*	C3, 4
Karlsbad *W*	B5
Karlsplatz *NW*	C2
Karlsstraße *NW*	BC2
Kaserne d. 1. Garde-dragoner-Reg.	C6; E6
— des 1. Garde-Feldartill.-Reg.	A1
— d. 4. Gardereg. zu Fuß	A1, 2
— d. 2. Gardereg.	CD2
— d. 2. Garde-Ulanenregiments	A2
— d. Kaiser Alexander-Garde-grenadierreg.	D2, 3
Kastanienallee	A3
Kastanienwäldchen	D3
Katholische Kirche	B1
Kathol. St. Hedwigs-Krankenhaus	D2
Keibelstraße *NO*	F2
Kemperplatz *W*	B4
Kesselstraße *N*	BC1
Kinderhospital der französ. Kolonie	C2
Kirche z. heil. Kreuz	D6
Kleinbeerenstr. *SW*	C6
Klinik, Königliche	CD2
Klosterstraße *C*	EF2, 3
Koblankstraße *C*	EF1, 2
Kochstraße *SW*	CD5
Köllnischer Fischmarkt *C*	E3, 4
Köllnisch. Gymnas.	F4
Kolonialmuseum	B2
Kommandantenstr. 1-22 u. 67-89 *SW*, 23-66 *S*	DE4, 5
Kommandantur	D3
Königgrätzer Str. 1-24 u. 121-141 *W*, 25-120 *SW*	BC3-6
Königin Augusta-Straße *W*	AB5
Königinbrücke	F5
Königl. Akademie	D3
Königlicher Marstall	E3
Königliches Schloß	DE3
Königsgraben *C*	EF2
Königsplatz *NW*	B3
Königsstr., Neue *NO*	FG1, 2
Königstädter Aktienbrauerei	EF1
— Gymnasium u. Realschule	FG2, 3
Königstor	G1
Königstraße *C*	E3
Königswache (Neue)	D3
Köpenicker Brücke	G5
— Straße *SO*	FG4, 5
Koppenplatz *C*	D1
Koppenstraße *O*	G4
Körnerstraße *W*	B5, 6
Korpsbekleid.-Amt	A1
Köthener Straße *W*	B5
Kottbuser Brücke	FG6
— Straße *SO*	F6
— Tor *SO*	F6
— Ufer *SO*	FG6
Kraftstation d. elektrischen Hoch- u. Untergrundbahn	BC6
Krausenstraße 1-20 u. 54-76 *W*, 20a-53 *SW*	CD4
Krausnickstraße *N*	D2
Krautstraße *O*	G3, 4
Kriegerdenkmal	G2
Kriegsakademie	C3
Kriegsministerium	C4
Kriminalgericht	A2
Kronenstraße *W*	CD4
Kronprinzenbrücke	B2
Kronprinzenufer *NW*	AB2, 3
Kultusministerium	C3
Kunstgewerbemus.	C5
Künstlerhaus	B4
Kunstschule	EF3
Kupfergraben, Am *N*	D2, 3
Kürassierstraße *SW*	E5
Kurfürstenbrücke	E3
Kurfürstenplatz *NW*	A3
Kurfürstenstraße *W*	AB6
Kurstraße *C*	DE3, 4
Kurzestraße *C*	F2, 3
Landsberger Straße 1-51 u. 72-120a *NO*, 52-71 *C*	FG2
— Tor	G2
Land- u. Amtsger. I	F3
— — II	C6
Landwehrstraße *NO*	F2
Landw. Hochschule	C1
Landw. Ministerium	C4
— Museum	C1
Langestraße *O*	G4
Lankwitzstraße *SW*	C6
Lausitzer Platz *SO*	G6
— Straße *SO*	G6
Lebuser Straße *NO*	G3
Lehrter Bahnhof	B2
— Straße *NW*	A1, 2
Leibnix-Gymnas.	G5
Leihamt	C4; D1
Leipziger Platz *W*	BC4
— Straße 1-42 und 90-137 *W*, 43-89 *SW*	C-E4
— — Alte *C*	DE4
Lennéstraße *W*	B4
Lessingdenkmal	B4
Lessingtheater	B2
Lichtenberg. Str. *NO*	G2
Lietzmannstr. *NO*	F2
Linden, Unter den 1-37 *W*, 38-78 *NW*	CD3
Lindenstraße *SW*	D4-6
Linienstraße 1-10a und 241-250 *NO*, 11-105 u. 161-240 *C*, 106-160 *N*	C-F1, 2
Linkstraße *W*	B4, 5
Loge	C3
— z. d. 3 Weltkug.	EF4
Lothringer Str. *N*	EF1
Lotterie-Direktion	C4
Lottumstraße *N*	E1
Löwengruppe	B3
Luckauer Straße *S*	F5
Luckenwalder Str. *SW*	B6
Luisenbrücke	F6
Luiseninsel	A4
Luisenplatz *NW*	C1
Luisenstädt. Gymn.	E5
Luisenstädt. Kirche	E4, 5
Luisenstraße *NW*	C1-3
Luisentheater	FG6
Luisenufer *S*	EF5, 6
Lukaskirche	C5
Lüneburger Str. *NW*	A2, 3
Lustgarten	DE3
Lustspielhaus	CD5, 6
Lutherdenkmal	E3
Lutherkirche	AB6
Lützowbrücke	A5
Lützowstraße *W*	AB5
Lützowufer *W*	A5
Magazinstraße	F3
Magdeburger Pl. *W*	A5
— Straße *W*	A5
Manteuffelstr. *SO*	G5, 6
Margarethenstr. *W*	B4, 5
Mariannenplatz *SO*	G5, 6
Mariannenstraße *SO*	FG6
Mariannenufer *SO*	G5
Marienheim	D1
Marienkirche	E3
Marienstraße *NW*	C2
Marinepanorama	B2
Markgrafenstr. 1-30 und 64a-107 *SW*, 31-64 *W*	D3-5
Märkischer Platz *SO*	F4
Märk. Prov.-Mus.	C5
Markt, Neuer *C*	F3
Markth. 1 (Zentral-)	E2
— 2	D5
— 3	C4
— 4	C3
— 5	A5
— 6	D1
— 7	F5
— 8	G3
— 9	G5
Markuskirche	G3
Markusstraße *O*	G3, 4
— Kleine *O*	G3
Marschallbrücke	C3
Marsiliusstraße *O*	FG3
Matthäikirche	B5
Matthäikirchstr. *W*	B4, 5
Matthiaskirche	A5
Mauerstraße *W*	C3, 4
Mehnerstraße *NO*	G2
Melchiorstraße *SO*	FG5
Mendelssohnstr. *NO*	F1, 2
Meßpalast	E5, 6
Methodistenkapelle	D5
Metzer Straße *N*	F1
Meyerbeerstraße *NO*	F1, 2
Michaelbrücke	FG4
Michaelkirchstraße	FG4
Michaelskirchpl. *SO*	F5
Militärarrest	D5
Militärarresthaus	A1
Militärkabinett	C3
Militärturnanstalt	B1
Ministerium d. öffl. Arbeiten	C4
— des Innern	C3
— des kgl. Hauses	C4
Missionshaus	A1, 2
Mittelstraße *NW*	CD3
Möckernbrücke	C6
Möckernstraße *SW*	C5, 6
Mohrenstraße *W*	CD4
Molkenmarkt *C*	E3
Moltkebrücke	B2
Moltkedenkmal	B3
Moltkestraße *NW*	B2, 3
Monbijouplatz	D2
Moritzplatz *S*	E5
Moritzstraße *S*	E6
Mühlendamm *C*	E3
Mulackstraße *C*	E1
Münze, Königliche	D3
Münzstraße *C*	E2
Museum, Altes	D3
— Neues	D3
— f. Naturkunde	BC1
— f. Völkerkunde	C5
— f. Volkstrachten	E3
Museumstraße *C*	D3
Muskauerstr. *SO*	G5, 6
Nationalgalerie	D2, 3
Nationaltheater	E1
Naunynstraße *SO*	FG5, 6
Nautische Abteilung	AB5
Neanderstraße *SO*	F4
Neue Kirche (deutscher Dom)	D4
Neuenburger Straße *SW*	D6
Neuer Markt *C*	E3
Neues Theater	C2
Neu-Kölln a. Wass. *S*	EF4
Neumanngasse *C*	E3
Nieder-Barnimer Kreishaus	B2
Nikolaikirche	E3
Nollendorfplatz *W*	A6
Novalisstraße *N*	C2
Oberfeuerwerkerschule	A2
Oberpostdirektion (Hauptpost)	E3
Offizierkasino	BC3
Ohmstraße	F4
Opernhaus	D3
— Neues Königl. (Krolls Etabl.)	B3
Opernhausplatz *C*	D3
Oranienbrücke	F5
Oranienburg. Str. *N*	C-E2
— Tor	C1, 2
Oranienplatz *S* u. *SO*	F5, 6
Oranienstraße 1-41 und 165a-207 *SO*, 42-75a u. 129-165 *S*, 76-128 *SW*	D-G5, 6
Oriental. Seminar	D3
Österreichisch-ungarische Botschaft	B2
Packhof	A2, 3
Paketpost	D2
Palais des Kaisers Friedrich	D3
— d. Prinzen Friedrich Leopold	C4
— d. Prinz. Georg	C3, 4
— d. Reichskanzl.	C4
— Kaiser Wilh. I.	D3
Palisadenstr. *NO*	G2, 3
Pappelplatz *N*	D1
Pariser Platz 1-4 *W*, 5-8 *NW*	C3
Parochialkirche	EF3
Parochialstraße *C*	EF3
Passage Panoptikum	C3
Patentamt, Kaiserl.	C3; D6
Patholog. Institut	B2
Paulstraße *NW*	A2, 3
Pergamonmuseum	D2
Petrikirche	E4
Philharmonie	BC5
Philippstraße *NW*	C1, 2
Philippuskirche	C2
Physikal. Institut	C3
Physiolog. Institut	C3
Planufer 1-34 *SW*, 35-97 *S*	DE6
Platz a. Opernhaus *C*	D3
— am Zeughaus *C*	D3
— vor dem neuen Tore *NW*	C1
Polizeipräsidium, Königl.	F3
Postfuhramt	D2; G5
Posthalterei	C5; G2
Poststraße *C*	E3
Postzeitungsamt	BC5
Potsdamer Bahnhof	B5
— Brücke	B5
— Platz *W*	B4
— Straße *W*	AB4-6
Präsidentenstraße, Große *C*	DE2
— Kleine *C*	DE2

Digitized by Google

Prenzlauer Allee 1-21, 56-159a und 224-249 *N*, 22-55, 196-233 *NO*.	F1	St. Johann a. Tisch *SW*	D6	Spreestraße *C*	E3, 4	Urania	A2; C4
— Straße *C*	F1, 2	St. Michaelskirche	F5	Spreewaldplatz *SO*	G6	Urbanhafen	EF6
— Tor	F1, 2	Schadowstraße *NW*	C3	Staatsarchiv, Geh.	EF3		
Preuß. Kunstverein	C2	Schäferstraße *SO*	F4	Staatsministerium	C3	Viktoriabrücke	B5
Prinz Albrechtpalais	C5	Scharnhorststr. *NW*	B1	Stadtvogtei	E3	Viktoriastraße *W*	B4, 5
— Albrechtstr. *W*	C5	Scharrenstraße *C*	E4	Stallschreiberstr. *S*	E5	Viktoriatheater	F3
Prinzenstraße *S*	EF5,6	Schauspielhaus	D4	Statistisches Amt	E3	Volksbad	B6; D1; G4
Prinzessinnenstr. *S*	F5, 6	Schellingstraße *W*	B5	— — Kaiserlich	A5	v. d. Heydtbrücke	A5
Prinz Friedrich-Karlstraße *N*	D2, 3	Schendelgasse *C*	E2	— Bureau, Kgl.	D5	Vorortbahnhof	C1
— Louis-Ferdin.-Straße *NW*	D2, 3	Schiffbauerdamm *NW*	BC1, 2	Steglitzer Straße *W*	AB5, 6	Voßstraße *W*	C4
Proviantamt, Kgl.	G5	Schillerplatz *W*	D4	Steindenkmal	D4	Wadzeckstraße *NO*	F2
Provinzialsteuergebäude	AB2	Schillertheater	F3	Steinmetzstraße *W*	A6	Waisenbrücke	F3
Provinzständehaus	B5	Schillingsbrücke	G4	Steinstraße *C*	E1, 2	Waldeckdenkmal	E5
Pücklerstraße *S*	G5, 6	Schillingstraße *O*	F3	Sternallee, Große	A4	Waldeckpark	E5
Puttkamerstr. *SW*	CD5	Schloßfreiheit *C*	D3	— Kleine	A3, 4	Waldemarbrücke	F5
Rabbiner-Seminar	DE2	Schloß Monbijou (Hohenzollern-museum)	D2	Sternwarte, Königl.	D5	Waldemarstraße *SO*	FG5, 6
Rathaus	E3	Schloßplatz *C*	E3	Stettiner Bahnhof	C1	Wallnertheater-straße *O*	FG3
— Neues (im Bau)	EF3	Schlüterssteg	C3	Steueramt	D3	Wallstr. 1-27 u. 82-98 *C*, 28-81 *S*	EF4
Rauppachstraße *O*	FG3, 4	Schmidstraße *SO*	F4	Stralauer Platz *O*	G4	— Niedere *C*	DE4
Ravené (Gemäldes.)	E4	Schöneberger Br.	BC6	— Straße *C*	EF3	— Obere *W*	D3, 4
Regentenstraße *W*	A4, 5	Schöneberg. Str. *SW*	BC5, 6	Strasburger Str. *N*	F1	Wannseebahnhof	B5
Reichsamt d. Innern	C4	— Ufer *W*	AB5	Strausbergstr. *NO*	G2, 3	Wasserstr., Obere *C*	E4
Reichsbank	D4	Schönhauser Allee *N*	EF1	Synagoge	AB5; B5 D2; DE4 E2; F3	— Untere *C*	DE3, 4
Reichsdruckerei	DE5	— Straße, Alte *C*	E1, 2	Teltower Straße *SW*	CD6	Wassertorbrücke	EF6
Reichseisenb.-Amt	B5	— — Neue *C*	E2	Tempelhofer Ufer *SW*	B-D6	Wassertorstraße *S*	EF6
Reichshallen	D4	— Tor	E1	TeutoburgerPlatz *N*	E1	Waßmannstraße *NO*	G2, 3
Reichsjustizamt	C4	Schröderstraße	D1	Thaliatheater	E4	Waterloo-Ufer *SW*	D6
Reichskanzlei	C4	Schulmuseum	E5	Theater, Amerikan.	EF4, 5	Weberstraße *NO*	G2, 3
Reichsmarineamt	C4	Schultze-Delitzsch-denkmal	EF4	— Berliner	D5	Weidendamm, Am *NW*	CD2
Reichspostamt	C4	Schumannstr. *NW*	C2	— Deutsches	C2	Weidendammer Br.	CD2
Reichspostmuseum	C4	Schützenstraße *SW*	D4	— Friedrich Wilhelmstädter	C1	Weinbergsweg *N*	E1
Reichsschatzamt	C4	— Alte *C*	F2	— Lessing-	B2	Weinmeisterstr. *C*	E2
Reichstagsgebäude	B3	Schwerinstraße *W*	A6	— Luisen-	FG6	Weinstraße *NO*	G2
Reichstagsplatz *NW*	B3	Sebastianstraße *S*	EF4, 5	— Lustspielhaus	CD5, 6	Werder-Markt *SW*	D3
Reichstagsufer *NW*	BC3	Sedanpanorama	E2	— National-	E1	Werftstraße *NW*	A2
Reichsversicherungsamt	A5	Sedanufer *SW*	DE6	— Neues	C2	Wiener Straße *SO*	G6
Residenztheater	F3	Seehandlung, Kgl.	D4	— Residenz-	F3	Wilhelmplatz *W*	C4
Richard Wagnerstr. *NW*	A3	Seminar- und Turnlehrerbildungsanstalt, Königl.	CD5	— Schiller-	F3	Wilhelmstr. 1-42a u. 98-148 *SW*, 48a-97 *W*	CD3-6
Ringbahn-u. Vorort-Bahnhof	BC5	Senefelderdenkmal	F1	— Zentral-	E5	— Neue *NW*	C3
Ritterstr. 1-37 u. 84-126 *S*, 38-83 *SW*	D-F5, 6	Senefelderplatz *N*	F1	Thomaskirche	G5	Wilhelmufer *NW*	B2
Rochstraße *C*	E2	Seydelstraße *C*	E4	Tieckstraße *N*	CD1	Winterfeldtstr. *W*	A6
Roonstraße *NW*	B2, 3	Seydlitz Straße *NW*	A1, 2	Tierärztliche Hochschule	C2	Wrangeldenkmal	C4
Rosenstraße *C*	E2	Siegesallee	B3, 4	Tiergarten	AB3, 4	Wrangelstraße *SO*	G5
Rosenthaler Str. *C* — Tor	E1, 2 DE1	Siegessäule	B3	Tiergartenstraße *W*	AB4	Wusterhaus. Str. *SO*	F4
Roßstraße *C*	E4	Simeonskirche	E6	Torbecken	F6	Zehdenicker Str. *N*	E1
— Neue *S*	E4	Simeonstraße *SW*	DE5, 6	Trebbiner Str. *SW*	BC6	Zellengefängnis	AB1, 2
Rousseau-Insel	A4	Simsonstraße *NW*	B3	Universität	D3	Zeltenallee	AB3
Rückerstraße *C*	E1	Singakademie	D3	Universitätsbibliothek	D3	Zentralmarkthalle	E2
Rungestraße *SO*	F4	Skalitzer Straße *SO*	FG6	Universitätsfrauenklinik (Königl.)	D2	Zentraltheater	E5
Russische Botschaft	C3	Sommerstraße *NW*	B3	Universitätsstraße		Zentralturnhalle, St. Zeughaus	EF5 D3
Saarbrücken. Str. *N*	F1	Sophiengymnasium	E2	*NW*	D3	Ziegelstraße *N*	CD2
Sandkrugbrücke	B1	Sophienkirche	DE2	Unter den Linden 1-37 *W*, 38-78 *NW*	CD3	Zietenplatz *W*	C4
Sankt Georg-Kirche (englische)	D2	Sophienstraße *C*	DE2			Zietenstraße *W*	A6
St. Gertraudthosp.	C6	Spandauer Straße *C*	E2, 3			Zimmerstraße *SW*	CD4, 5
		Spanische Botschaft	A5			Zirkus, Am *NW* I.	C2
		Sparkasse, Städt.	E3			— Busch	D2
		Spittelmarkt *C*	E4			— Schumann	C2
						Zwillingsbrücke	G4
						Zwölf-Apostel-K.	A6

II. ‚Berlin mit den Vororten'.

Abgeordnetenhaus	E4	Amrumer Straße *N*	D2	Arnimplatz	F2	Baerwaldstraße *S*	EF5
Abtei, Restauration	H6	Amtsgericht	B4; G1	Artillerie-Laborat.	B1	Bahnhof, Anhalter	E5
Ackerstraße *N*	E2, 3	Am Urban *S*	F5	Artilleriestraße *N*	E3	— Baumschulen-weg	H7
Adalbertstraße *SO*	F4, 5	An der Stadtbahn 1-7 u. Stadtbahnbogen 72-87 *O*; 8-51 u. Stadtbahnbogen 88-147 *C*	F3, 4	Augsburger Str. *W* (1-64 u. 73-100 Charlottenburg, 65, 66 Wilmersdorf, 67-72 Schöneberg)	CD5	— Beußelstraße	C3
Aeronaut. Observat.	BC1	Andreasstraße *O*	FG4	Augustenburger Platz *N*	D2	— Charlottenburg	B4
Ahornallee	A4	Anhalter Bahnhof	E5	Auguststr. 1-27 u. 60-93 *N*; 28-59 *C*	E3	— der Nordbahn, Güter-	EF2
Albertinenstraße	G1, 2	Anilinfabrik	H5	Babelsberger Str.	C5, 6	— Eberstraße	D6
Albrechtstraße	C7; E7	Ansbacher Str. *W*	C5	Bad	C6	— Eichkamp	A5
Alexandrinenstraße 1-29a und 102-128 *SW*; 30-101 *S*	EF4, 5	Antonstraße *N*	D2	Badensche Straße	C6	— Frankf. Allee	H4
Alexianeranstalt	H2	Apostol. Kirche	D5	Badestraße *N*	E1, 2	— Friedenau	CD7
Alt-Boxhagen	H4	Arbeitshaus, Städt.	H5	Bahnhof, Anhalter	E5	— Gesundbrunn	E2
Alt-Moabit *NW*	CD3	Arkonaplatz *N*	F2	Baumschulenweg	H7	— Görlitzer	G5
Amalienstraße	G1			Beußelstraße	C3	— Grunewald	A5
Amendestraße	D1			Charlottenburg	B4	— Güter-	E2; G2
Am Friedr.-Hain *NO*	FG3			der Nordbahn, Güter-	EF2	— Halensee	B5
Am Knie	C4			Eberstraße	D6	— Hermannstraße	F
				Eichkamp	A5		
				Frankf. Allee	H4		
				Friedenau	CD7		
				Gesundbrunn	E2		
				Görlitzer	G5		
				Grunewald	A5		
				Güter-	E2; G2		
				Halensee	B5		
				Hermannstraße	F		

Digitized by Google

Bahnhof, Jungfernheide B3
— Kietz-Rummelsburg . . . H5
— Landsb. Allee . G3
— Lehrter D3
— Militär- DE6
— Pankow E1
— Pankow-Schönhausen . F1
— Papestraße . . . D6
— Potsdamer . . . E4
— Prenzl. Allee . F2
— Putlitzstraße . . D2
— Rixdorf G7
— Rummelsb.-Ost H5
— Schlesischer . . G4
— Schmargendorf B6
— Schönoberg . . D6
— Schönhauser Allee F2
— Steglitz C7
— Stettiner E3
— Stralau-Rummelsburg H5
— Tempelhof . . . D7; E7
— Treptow H5
— WarschauerStr. G4
— Wedding D2
— Weißensee . . G2
— Westend AB4
— Wilmersdorf-Friedenau . . . C6
— Zentralviehhof H3
Bahnhöfe der Stadtbahn:
Bahnhof Alexanderplatz F3
— Bellevue D3
— Börse F3
— Charlottenburg B4
— Friedrichstraße E3
— Jannowitz-Brücke F4
— Lehrter Bahnh. D3
— Savignyplatz . C4
— Schlesischer B. G4
— Tiergarten . . . C4
— Zoolog. Garten C4
Bahnstraße D5
Baltenplatz *O* G4
Bamberger Str. *W* C5, 6
Barbarossastraße *W* CD5
Barfußstraße *N* . . D1
Barnimstraße *NO* . F3
Baumschule, Spaeths H7
Baumschulenstraße H7
Bayreuther Str. *W* CD5
Beckerstraße CD7
Begräbnisplatz, Jüd. GH2
Behmstraße *N* . . . E2
Behrenstraße *W* . . E4
Belforter Straße *NO* F3
Belle-Alliancoplatz *SW* E5
Belle-Alliancostr. *SW* E5, 6
Bellevue, Schloß . D4
Bellevue-Allee . . . D4
Belvedere B3
Belziger Straße . . D6
Bendlerstraße *W* . D4
Bergmannstr. 1-38 u. 76-112 *SW*; 39-75 *S* EF5
Bergstraße *N* E3
— (Rixdorf) G6, 7
— (Steglitz) CD7
Berliner Straße . BC4-6; C1; E7; F1; FG6; H1, 2
— Wasserwerke . A3
Berlin-Spandauer Schiffahrtskanal . AB2
Bernauer Straße *N* EF2, 3
Bethanienkirche . . G1
Beußelstr. *NW* (77-90 Charlottenburg) C3
Bezirkskommando, Landwehr- DE6
Biologisches Institut B7
Birkenstraße *NW* . CD3
Bismarckallee . . . AB5, 6
Bismarckgymnas. . C5
Bismarckplatz . . . B5
Bismarckstraße . . . BC4; C6
Blindenanstalt . . . B7
Blücherstr. 1-25 u. 61-69 *SW*; 26-60 *S* EF5
Blumenstraße *O* . . F4
Borchmannstraße . H1
Bornholmer Straße EF1
Bornstraße C7
Borsigstraße *N* . . . E3
Borussiastraße . . . E7
Botanischer Garten D5
— — kgl. Neuer . B7
Bötzowstraße *SO* . G2, 3
Bouchéstraße *SO* . G5
Boxhagen-Rummelsburg GH4, 5
— Alt- H4
Boxhagener Str. *O* G4
Boyenstraße *N* . . . D2
BrandenburgerStr. *S* F4, 5
— — (Wilmersdf.) B5
Brandenburg. Tor *W* E4
Brauerei (Schultheiß) F1
— (Tivoli) E6
Brehmestraße E1
Breite Straße *C* . . F4
— (Pankow) F1
— (Schmargendf.) B6
Bremer Straße *NW* C3
Brieger Straße . . . B5
Britz G7
Britzer Straße *SO* . F5
Brückenallee *NW* . D3, 4
Brückenstraße *SO* . F4
Brunnenstraße *N* . E2, 3
Bülowstraße *W* (1-7 u. 101-108a Schöneberg) D5
Bürgerstraße G7
Caspar Theyßstraße AB5
Charité E3
Charlottenburg . . . A-C4
Charlottenburger Chaussee . . . CD4
— Straße G12
— Ufer BC3, 4
— Wasserwerk . . A3
Charlottenstr. 1-22a u. 72-99 *SW*; 23-38 u. 46-71 *W*; 39-45 *NW* E4
Chausseestraße *N* . DE2, 3
— (Britz) G7
Chemische Fabrik . B3
Choriner Straße *N* F2, 3
Christburg. Str. *NO* FG2, 3
Christianiastraße *N* DE1
Cranachstraße . . . C7
Culmstraße *W* . . . D5
Cunostraße B5, 6
Cuvrystraße *SO* . . G5
Dahlem AB7
Dammweg H6, 7
Danckelmannstraße B4
Danziger Str. 1-30 u. 66-98 *N*; 31-65 *NO* F2
Delbrückstraße . . . G7
Dennewitzplatz *W*. D5
Depot der Elektr. Straßenbahn . . . H6
Derfflingerstraße *W* D4, 5
Der große Weg . . CD4
Der weiße See . . . H1
Dessauer Str. *SW*. E4, 5
Deutsch-Wilmersd. C5, 6
Dianasee A6
Dieffenbachstr. *S* . F5
Dom E4
Donaustraße G6
Dönhoffplatz *SW* . E4
Dorfstraße E7; H3-5
Dorotheenstr. *NW*. E4
Dresdener Str. 1-20, 119-136 *SO*; 21-118 *S* F4, 5
Düppelstraße C7
Durlacher Straße . C6
Düsseldorfer Str. *W* BC5
Eberstraße D6
Eberswalder Str. *N* F2
Ebertystraße *O* . . . G3
Eichkamp, Forsth. A5
Eisenacher Str. 1-26, 55-80 *W* D5, 6
Eiswerk D7
Elbinger Str. *NO* . G3
Eldenaer Straße *O* H3, 4
ElektrischeStraßenbahn, Depot . . . H6
— Werke, Union D6
— — Charlottenb. B3
Elgersburger Str. . B6
Elisabethkirche . . E3
Elisabethstraße *NO* F3
— Kleine A4
Elisabethufer *SO*. . F4, 5
Elsässer Straße *N*. E3
Elsenstraße *SO* . . . G5, 6
Emdener Str. *NW*; 19-46 *W* C3
Emser Straße *W* . C5
— (Rixdorf) G7
Engelbecken F4
Erfurter Straße . . CD6
Erlöserkirche H5
Erziehungsanstalt . B3
Eschenallee A4
Esplanade F1
Evangelische Kirche C7
Exerzierplatz A4; F2
Exerzierstraße *N*. . DE1
Falkenberger Str. . H1
Falkstraße F6
Fasanenstraße 80-98 *W* (1-41, 85-112 Charlottenburg, 42-84 Wilmersdorf) C4, 5
Fehrbelliner Platz . B5
— Straße *N*. . . . EF3
Feldstraße C7
Fennstraße *N* . . . D2
Feurigstraße D6
Fichtestraße BC7
Fidicinstraße *SW* . E6
Fischerstraße H5
Flinsberger Platz . B6
Flora B3
Florastraße EF1
Föhrerstraße *N* . . D2
Fontanestraße . . . A6; F6
Forckenbeckplatz *O* GH4
Forckenbeckstraße B6
Forster Straße *O*. . G5
Forsthaus Rehberge C1
Frankfurter Allee *O* (151-190 Friedrichsberg) . . . GH4
— Chaussee H4
— Straße, Große 1-20, 127-146 *O*; 21-126 *NO* . . . FG4
Franklinstraße . . . C3, 4
Franseckistr. 1-23a, 40-55 *N*; 24-39 *NO* F2
Fraunhofer Straße. C4
Fregestraße C6, 7
Friedenau C6, 7
Friedenauer Straße CD6, 7
Friedenstr. 1-78 u. 83-112 *NO*; 74-82 *O* FG3
Friedhof, Garnison- — Jüdischer . . . H1
-Luisen-Gemeinde- —K. Wilh. Gedächtnis-Gemeinde- A3
— Türkischer . . . F6
Friedhöfe C1, 2
Friedrich Franz-Str. E7
— Karl-Platz . . B4
— Karl-Straße . . E7
Friedrichsberg . . . H4
Friedrichsgracht *C*. F4
Friedrichshain *NO*. FG3
— Am *NO*. FG3
Friedrichstr. 1-55 u. 200-250 *SW*; 56-85a u. 157-199 *W*; 86-104a u. 137-156 *NW*; 105-136 *N*. E3-5
Friedrichstr., Neue *C* F3, 4
Friedrich-Waisenh. H5
Friedrich Wilhelm-Platz C6
— — -Straße *W*. D4
— — — (Tempelhof) E7
— — -Theater . . E3
Fröbelstraße *NO*. . F2
Fürstenbrunn A3
Fürstenbrunner Weg, Neuer . . . A3, 4
Garnisonkirche, II. Evangelische . F5
Garnisonlazarett II E7
— Neues A4
Gartenplatz E2
Gartenstraße *N* . . E2, 3
Gärtnerei-Lehranstalt (Königliche) B7
Gasanstalt G2
— Englische. . . . D6
— Städtische II. . B3, 6
Gasteiner Straße. . C6
Gaußstraße B3
Geisbergstraße *W*. CD5
Gendarm.-Markt *W* E4
General Pape-Str. . D6
Genthiner Str. *W*. D4, 5
Georgenkirchstr. *NO* F3
Gerichtstraße *N* . DE2
Germaniastraße . . E7; F7
Gethsemanekirche. F2
Gipsstraße *C* EF3
Gitschiner Str. 1-18 u. 85-113 *SW*; 19-84 *S* EF5
Gleimstraße *N*. . . EF2
Glogauer Str. *SO* . G5
Gneisenaustr. 1-35 u. 80-115 *SW*; 36-79 *S* EF5
Göbenstraße *W* . . D5
Gollnowstraße *NO*. F3
Goltzstraße *W* . . . D5
Görlitzer Bahnhof. G5
Goßlerstraße C7
Goethestraße BC4
Gräfestraße *S* . . . F5
GreifswalderStr. *NO* FG2, 3
Grenzallee. G7
Grenzstraße *N* . . . E2
Grolmanstraße . . . C4
Großbeerenstr. *SW* E5
Große Frankfurter Str. 1-20, 127-146 *O*; 21-126 *NO* . FG4
— Querallee *NW* D4
Großer Stern D4
Große Sternallee . D4
Grünauer Straße *SO* FG5
Grüner Weg DE1; EF7
Grunewald A6, 7
— Jagdschloß . . . A7
— Kolonie AB5, 6
Grunewaldsee . . . A6, 7
Grunewaldstraße *W* 12-50 u. 96-130 (Schöneberg) . CD5
— (Steglitz) BC7
Grünthaler Str. *N*. E1, 2
Gubener Straße *O* G4
Guerickestraße . . . C4
Güntzelstraße . . . C5
Gürtelstraße 5-41 *O* H4
Gustav Adolf-Platz B3
— — -Straße . . . G1
— Meyer-Allee *N* E2
Güterbahnhof . . . A3
Habsburg. Ufer *NW* BC3
Hagelsberger Straße *SW* E5
Hagenstraße A6
Halensee A5
Hallesches Ufer *SW* E5
Hamburger Platz . C6; G1
— Straße, Große *N* E3
Handjerystraße . . C6, 7
Hannov. Str. *NW*. E3
Hansaplatz *NW* . . CD4
Hansaufer *NW* . . C3, 4
Hardenbergstraße . C4

Digitized by Google

Harzer Straße . . . G5, 6
Hasenheide *S* (108-120 Rixdorf, 80-107 Tempelhof) . F5, 6
Hauptstraße D5, 6; H5
Hausotterstraße . . DE1
Heilandskirche . . . C3
HeiligendammerStr. B6, 7
Heilstätte v.r.Kreuz A5; B2
Heinersdorf G1
HeinersdorferStr. *NO* F3
— Weg G1
Helmholtzplatz *N* . F2
Helmholtzstraße . . C3
HennigsdorferStr. *N* D1
Henriettenplatz . . B5
Hermannstraße. . . FG6, 7
Herrfurthstraße . . F6
Herthasee A5
Hertzbergplatz . . . G6
Herzbergstraße . . . H3
Heynstraße F1
Hildegardstraße . . C6
Himmelfahrts-K. . E2
Hinkeldeydenkmal B2
Hobrechtstraße . . . F5
Hochschule f. Musik u. bildende Künste C4
Hochschule, Techn. C4
Höchste Straße *NO* F3
Hochstraße *N* . . . E2
— Neue *N* E2
Hofjägerallee D4
Hohenlohestraße *O* G4, 5
Hohen-Schönhausener Straße . . . H2, 3
Hohenstaufenpl. *S*. F5
Hohenstaufenstr. *W* CD5
HohenzollernDamm AB6
Holländer Straße . D1
Holsteiner Ufer *NW* D3, 4
Holzmarktstraße *O* F4
Homburger Straße BC6
Hubertus, Sankt . AB6
Hubertusallee . . . AB5
Hubertusbadorstr. . A6
Hubertussee AB6
Humboldthafen *N*. DE3
Humboldthain *N* . E2
Hundekehle, Rest. A6
Hundekehlesee. . . A6
Hundekehlestraße . AB6
Hussitenstraße *N* . E2
Huttenstraße *NW* . C3
Immanuelkirchstr. *NO* F3
Invalidenstr. 1-44 u. 98-164 *N*; 45-97 *NW* DE3
Jägerstraße *W* . . . E4
— (Rixdorf) FG6
Jagowstraße *NW* . C3
— (Grunewald) . . A6
Jahndenkmal F6
Jahnstraße G7
Jakobstr., Alte 1-44 u. 103-175 *SW*; 45-102 *S* EF4, 5
Jerusalemer Str. 1-13 u. 36-66 *SW*; 14-35 *C* E4
Joachimsgymnas. . C5
Joachimsthaler Str. 9-37 *W* (1-21 u. 25-44 Charlottenburg, 22-24 Wilmersdf.) C4, 5
Johannaplatz A5
Johannesstift C2
Jüd. Begräbnisplatz GH2; H1
Juliusstraße G7
Jungfernheide . . . BC1, 2
Justusstraße DE1
Jüterboger Str. *SW* EF6
Kaiserallee 1-12 u. 109-132 *W*. . . C5, 6
— (Friedenau) . . . C6, 7
Kaiser Friedrich-Platz *S* F5
— Friedrich-Str. B4; F1; FG6
Kaiserin Augusta-Allee 5a-43 *NW* BC3
KaiserinAug.-Str. *W* D4
— — (Tempelhof) E7
Kaiserplatz C6
Kaiserstraße *NO* . . F3, 4
Kaiser Wilhelm-Denkmal D6; E4
Kaiser Wilhelms-Gedächtniskirche C4
Kaiser Wilh.-Str. *C* F3, 4
— — (Heinersdorf) G1
— — (Steglitz) . . B7
— — (Tempelhof) E7
Kameruner Str. *N*. D2
Kannerchaussee . . GH7
Kantstraße BC4; H4, 5
Kapernaumkirche . D2
Karlsbader Straße. A6
Karlstraße *NW* . . E3
Kaserne des Alex.-Gde.-Gren.-Rg. E3
— d. 1. Eisenbahn-regiments . . . D6
— des 2. Eisen-bahnregiments DE6
— des 3. Eisen-bahnregiments DE6
— des 1. Garde-Dragoner-Reg. E5
— des 1. Garde-Feldartill.-Reg. D3
— des Garde-Kürassier-Regim. EF6
— des 4. Gardereg. D3
— d. Garde-Train E7
— d. Kaiser Franz-Gde.-Gren.-Rg. F5
— d. Kaiserin Aug.-Gde.-Gren.-Rg. EF6
— Königin Elisab. Gde.-Gren.-Rg. A4
— d. Luftschiffer-abteilung. . . . BC1
— d. Telegr.-Bat. . G5
Kastanienallee *N* . A4; F2, 3
Kathol. Friedhof. . D7
— Kirche B4
Kietzer Weg H4
Kirchhofstraße *S* . EF6
— (Rixdorf) G6, 7
Kirchplatz. B4
Kirchstraße *NW*. . D3
Kissingener Straße B6
Kleiststraße *W* . . . D5
Klopstockstr. *NW*. CD4
Klosterstraße *C* . . F3, 4
Knesebeckstraße 43-65 *W* C4; FG7
Kniprodestraße *O* . G2, 3
Knobelsdorffstraße. AB4
Kochstraße *SW* . . E4
Köllnisches Gymn. F4
Kolonistraße *N* . . E1
Kolonnenstraße . . D6
KönniggrätzerStraße 1-24 u. 121-141 *W*; 25-120 *SW* E4, 5
Königsallee AB5, 6
Königschaussee . . GH2
Königsdamm AB2; C2
— Forsthaus . . . B2
Königsplatz *NW*. . DE4
Königssee A5
Königstraße *C* . . . F3, 4
— Neue *NO*. . . . F3
Königsweg AB4; D6
KopenhagenerStr. *N* F2
Köpenicker Landstraße *SO* . . . GH5-7
— Straße *SO* . . . FG4, 5
Koppenstr. 1-35, 53-101 *O*; 36-52 *NO* G4
Körnerstraße C7
Kostnitzer Straße . B5
Kottbuser Damm *S* F5, 6
Krankenhaus, Kinder-, K. Friedr. D1
— Städtisches . . G3
— — Moabit . . . D3
— — R. Virchow- CD2
Kratzbruch H5
Krautstraße *O* . . . F4
Kreuzberg E6
Kreuzbergstr. *SW*. E5
Kreuznacher Straße BC7
Kriminalgericht . . D3
Kronprinzenufer *NW* DE3, 4
Krugallee, Neue . . H6
Krugstege H3
Krummestraße . . . B4
Kurfürstenallee . . C4
Kurfürstendamm 1-73, 170-264 *W* . BC4, 5
Kurfürstenstraße *W* (97-137 Charlottenburg). D4, 5
Küstriner Platz *O*. G4
— Straße B5
Laboratorium, Artillerie- B1
Landsberg. Allee *NO* G3
— Chaussee. . . . H3
— Str. 1-51 u. 72-120a *NO*; 52-71 *C* FG3
Landwehr-Bezirks-kommando DE6
Landwehrkanal . . D-G4, 5
Landwirtschaftliche Hochschule. . . . E3
Langestraße *O* . . . FG4
Langhansstraße . . G1, 2
Lausitzer Platz *SO* FG5
— Straße *SO* . . . F5
Lauterstraße C6
Lazarett II, Garnis.- E7
Lohrter Bahnhof. . D3
— Straße *NW* . . D3
Leibnizstraße. . . . BC4, 5
Leipziger Platz *W* E4
— Str. 1-42 u. 90-137 *W*; 43-89 *SW* E4
Leopoldplatz *N* . . D2
Lessingstraße *NW* C3, 4
— (Rixdorf) G6
Lottekolonie D1
Levetzowstr. *NW* . C3, 4
Lichtenberg. H3, 4
Lichtenberger Str.. H2
Lichtenrader Straße F6
Liebenwalder Str. *N* D1
Liebigstraße *O* . . . G4
Liesenstraße *N*. . . E2
LietzenburgerStr. *W* C5
Lietzensee B4
Linden, Unter den 1-37 *W*; 38-78 *NW* E4
Lindenallee. A4
Lindenstraße *SW* . E4, 5
Linienstr. 1-10a u. 241-250 *NO*; 11-105 u. 161-240 *C*; 106-160 *N* EF3
Lithauer Straße *O*. G4
Lohmühlenstr. *SO* . G5, 6
Lortzingstraße *N* . E2
Lothringer Str. *N* . F3
Ludwigskirche . . . C5
Luisenstraße *NW* . E3
Luisenufer *S* F5
LüneburgerStr. *NW* D3, 4
Lutherkirche D5; G6
Lützowkirche . . . B4
Lützowplatz *W* . . D4
Lützowstraße *W*. . D4, 5
Lychener Straße *N* F2
Lynarstraße *N* . . . D2
— (Grunewald). . AB5
Maaßenstr. *W* (5-9 u. 26-30 Charlottenburg, 10-25 Schöneberg) D5
Mainzer Straße. . . F6
Malplaquetstraße *N* D1, 2
MantouffelstraßeSO FG4, 5
— (Tempelhof) . . E7
Mariannenplatz *SO* F4, 5
MariannenstraßeSO F5
Marienburg. Str. *NO* FG3
Marienthal H7
Markgrafenstr. 1-30 u. 64a-107 *SW*; 31-64 *W* E4
Markthalle E2
Markusstraße *O* . . F4
Martin Luther-Str. 1-31 u. 63-89 *W* D4-6
Matthäifriedhof . . D7
Matthäuskirche . . D4, 5
Mausoleum B3
Maximilianstraße . F1
Maybachplatz . . . C6
Maybachufer *S*. . . FG5
Mecklenburger Str. BC6
Memeler Straße *O*. G4
Menzelstraße A6
Metzer Straße *N* . F3
Metzstraße G2
Michaelkirche . . . F4
Michaelkirchpl. *SO* F4
Michaelkirchstr. *SO* F4
Mirbachstraße *O*. . H4
Mittelweg G6
Mittenwalder Str. *SW*. E5
Moabit D3
— Alt- *NW* . . . CD3
Möckernstraße *SW* E5
Mohrenstraße *W*. . E4
Mommsenstraße . . BC4, 5
Monbijou E3
Motzstraße *W* (1-20 Charlottenb., 66-98 Schöneberg) . CD5
Mühlendamm *C* . . F4
Mühlenstraße *O* . . G4, 5
— (Pankow) F1
— (Schöneberg) . CD6
Müllerstraße *N*. . . CD1, 2
Münchener Straße. FG6
Münzstraße *C* . . . F3
Museen E3, 4
Nathanaelkirche . . D7
Nauheimer Straße. BC6
Nazarethkirche. . . D2
Nestorstraße B5
Nettelbeckplatz *N*. D2
Neue Friedrichstr. *C* F3, 4
Neuer See CD4
Neu-Hohen-Schönhausen H2
Neu-Weißensee . . G2
Nikolsburger Platz C5
Nollendorfplatz *W* (1-4 Charlottenb., 5-9 Schöneberg). D5
Nordhafen *N*. . . . D2
Nordpark (I. Ausfhr.) D1
Nordufer *N*. C2
Nostitzstraße *SW* . E5
Nürnberger Str. *W* (1-24a u. 49-69a Charlottenb., 25-48 Wilmersdorf). C4, 5
Observatorium, Aeronautisches . BC1
OderbergerStraße *N* F2
Oderstraße F6, 7
Ofener Straße *N*. . D1
Olivaer Platz. . . . BC5
OranienburgerStr. *N* E3
Oranienstraße 1-41, 165a-207 *SO*; 42-75a u. 129-165 *S*; 76-128 *SW* EF1-5
Orrankesee H2
Orrankestraße . . . H2
Palisadenstr. *NO* . FG3, 4
Pallasstraße *W*. . . D5
Panke E1
Pankow F1
Pankower Allee. . DE1
Pankstraße *N* . . . DE2
Pannierstraße. . . . FG5, 6
Pappelallee *N* . . . F2
Parallelstraße. . . . H4, 5
Pariser Platz 1-4 *W*; 5-8 *NW* E4
— Straße *W* . . . C5
Parkstraße G1, 2; H6
Paul Gerhardt-Stiftung D1
Paulsborn, Restaur. A7
Paulsborner Straße B5, 6
Paulstraße *NW* . . D3, 4
Pauluskirche D5
Perleberger Str. *NW* D2, 3

Digitized by Google

Pestalozzistraße . . BC4
Petersburger Str. *O* G3, 4
Peter Vischerstraße CD7
Petroleumgesellschaft, Deutsch-Amerikanische . C2
Pfalzburger Str. 1-16 u. 72-86 *W*. . . . C5
Pfarrstraße H4
Pharmaz. Chemisches Institut . . B7
Pistoriusstraße . . . G1, 2
Planufer 1-34 *SW*; 35-97 *S* EF5
Plötzensee C2
— (Strafgefängnis) C2
Pommersche Straße BC5
Potsdamer Bahnhof E4
— Straße *W* . . . DE4, 5
— — (Charlottenburg) B4
Prager Platz C5
Prenzlauer Allee 1-21, 56-159a, 234-249 *N*; 22-55, 196-233 *NO* . . F2, 3
— Chaussee. . . . F1
— Straße *C*. . . . F3
Preußische Straße 1-2a *W*. BC5
Priesterweg D6, 7
Prinz Albert-Straße H5
Prinzenallee *N* . . . E1
Prinzenstraße *S* . . F4, 5
Prinz-Regentenstr. C5, 6
Proskauer Straße *O* GH4
Proviantamt DE7
Provinzstraße. . . . E1
Pulvermagazin . . . B1
Putbuser Straße *N* E2
Querallee, Gr. *NW* D4
Quitzowstraße *NW* D3
Ramlerstraße *N* . . E2
Rastatter Platz . . B7
Rathaus B4; C6; D6; F4; G6; H4
RathenowerStr. *NW* D3
Rauchstraße *W* . . D4
Raumer Straße *N*. F2
RegensburgerStr. *W* (1-9u. 29-35 Schöneberg, 10-28 Wilmersdorf) C5
Rehberge C1
— Forsthaus . . . C1
Reichenberger Str. *SO* FG5
Reichsbank E4
Reichsgesundheitsamt B7
Reichskanzlerpalais E4
Reichstagsgebäude E4
Reinerzstraße. . . . B6
ReinickendorferSee D1
— Straße *N*. . . . D1, 2
Rembrandtstraße . CD6, 7
Rennbahn, Weißensee G1
Rennbahnstraße . . GH1
Reparaturwerkst. . DE7
Residenzstraße . . . D1
Restauration Abtei H6
Rheingaustraße . . C6, 7
Rheinsberger Str. *N* EF2
Rheinstraße. C7
Richardplatz G6
Richardstraße . . . G6
Richthofenstraße *O* G3, 4
Rigaer Straße *O* . . G4
Ringbahnstraße . . B5, 6; C6; E7
Ringstraße C7
Rittergutsstraße . . H3
Ritterstr. 1-37 u. 84-126 *S*; 38-83 *SW* EF4, 5
Rixdorf G6
Roederstraße H3
Rohrinsel H6
Roelkestraße G1, 2
Romintener Str. *O* G4
Rönnestraße B4, 5
Rosenthaler Str. *C* F3
Rothenburgstraße . BC7
Rotherstraße *O* . . G5
Rubensstraße. . . . D7
Rudolfplatz *O* . . . G5
Rudower Straße . . G7
Rummelsburg (Boxhagen-) GH4, 5
RummelsburgerSee H5
— Straße H4
Saalestraße G7
Salzufer C4
Samariterkirche . . H4
Samariterstraße *O*. H4
St. Pauluskirche . . C3
Savignyplatz C4
Schaperstraße *W* . C5
Scharnhorststraße 1-11 u. 32-42 *NW*; 12-31 *N* DE3
Scharnweber Str. *O* H4
— (Reinickendorf) C1
Schießplatz B1
Schießstände, Ehem. — Militär- A7; C2
— Neue F6
— d. Garde-Füsilierregiments . C1
Schildhornstraße. . BC7
Schillerstraße. . . . BC4
Schlacht- und Viehhof, Städtischer . GH3
Schleiermacherstr. *S* E5
Schlesischer Bahnh. G4
— Busch *SO* . . . G5
Schlesische Str. *SO* G5
SchleswigerUfer *NW* C3, 4
Schleuse. AB3
Schloß E4; H1, 2
— Bellevue . . . D4
— Königliches . . B3
Schloßgarten, Kgl. B3
Schloßpark C7
Schloßstraße B4; C7
Schlüterstraße . . . C4
Schmargendorf. . . B6
Schmidstraße *SO*. . F4
Schöneberg D5, 6
SchönebergerStr. *SW* E4, 5
— Ufer *W* DE4, 5
SchönhauserAllee *N* F2, 3
— Straße *C* F3
Schöningstraße *N* . D1
Schönstraße. G1
Schulstraße *N* . . . D1, 2
— (Pankow). . . . F1
Schützenhaus. . . . CD7
Schwalbacher Str.. BC7
Schwedenstraße *N* D1
Schwedter Straße *N* EF2, 3
Schwimmanstalt, Militär- A6
Schwimmschule . . G5
Sebastiankirche . . E2
Sebastianstraße *S* . F4
Sedanstraße D6; G2
Seestraße *N* CD1, 2
Sellerstraße *N* . . . D2
SickingenstraßeNW (v.Nr.26bisGrundstück der ‚Union' Charlottenburg) . C3
Siegesallee D4
Siemensstraße *NW* C3
— (Grunewald). . A6
Siemens u. Halke . C3, 4
— — Kabelwerk . A3
Skalitzer Straße *SO* FG5
Soldiner Straße *N*. E1
Solmsstraße *SW*. . E5
Sonntagstraße . . . D1
Sophie Charlotten-Platz B5
— — -Straße . . . B3, 4
SpaethsBaumschule H7
Spandauer Berg . . A3, 4
— Bock A3
— Forst A4, 6
— Spitze A3
— Straße *C* F3, 4
— — (Charlottenburg) B4
Spandauer Straße (Pankow). . E1
— — (Schmargendorf) AB6
— Weg C1
Sparrplatz. D2
Spittelmarkt *C* . . . F4
Sponholzstraße. . . C6, 7
Sportpark am Kurfürstendamm B5
— — — Friedenau C6
Spreestraße B4
Stadtbahn, An der 1-7 u. Stadtbahnbogen 72-87 *O*; 8-51 u. Stadtbahnbogen 88-147 *C*. . . F3, 4
Stargarder Str. 1-38 u. 51-82 *N*; 39-50 *NO* FG2
Steglitz BC7
Steglitzer Straße *W* D5
Steinmetzstraße *W* D5
— (Rixdorf) FG6
Steinplatz C4
Stephanstraße *NW* D3
Stern, Großer . . . D4
Sternallee, Große . D4
Sternfeld A3
Sternwarte H6
Stettiner Bahnhof . E3
— Straße *N*. . . . E1, 2
Stockholmstraße *N* E1
Stralau. H5
Stralauer Allee *O*. GH5
— Straße *C* F4
Stralsunder Str. *N* E2
Strelitzer Straße *N* E2, 3
Stromstraße *NW* . CD3
Stuttgarter Platz. . B4
Suarezstraße B4, 5
Südend D7
Südendstraße. . . . C7
SwinemünderStr. *N* E2
Tauenzienstraße *W* C4, 5
Tauroggener Straße B3
Tegeler Forst. . . . AB2
— Straße *N*. . . . D2
— Weg B2, 3
Teltowkanal. FG7
Tempelhof E7
Tempelhofer Berg . E6
— Straße D6
— Weg. F7
Thaerstraße *O* . . . G3, 4
Theater, Deutsches E3
Thomaskirche . . . F4
Thomasstraße. . . . FG6, 7
Thorner Straße *NO* G3
Thorwaldsenstraße CD7
Thüringer Straße . G7
Tieckstraße *N* . . . E3
Tiergarten. D4
— Kleiner CD3
Tiergartenstraße *W* D4
Tiergartenufer *W* . C4
Tilsiter Straße *O* . G3, 4
Togostraße *N* . . . CD1, 2
Torbecken F5
Torfstraße *N* D2
Trabener Straße . . A5
Trabfahr-Rennbahn-Westend . A4
Treptow. H6
Treptower Chaussee *SO*. GH5, 6
— Park H6
— Straße G6
Triftstraße *N*. . . . D2
Tunnel. H5
Turiner Straße *N* . D2
Turmstraße *NW*. . CD3
Übungsplatz d. Berliner Garnison. . EF6
Uferstraße *N* E1, 2
Uhlandstr. 26-57 u. 143-177 *W* (1-37 u. 165-197 Charlottenburg, 38-164 Wilmersdorf). . . C4, 5
Ulanenkaserne . . . D3
Union, Elektr. Werke D6
Universität E4
Unter den Linden 1-37 *W*; 38-78 *NW* E4
Urban, Am *S* . . . F5
Urbanhafen *S*. . . . F5
Urbanstraße *S* . . . F5
Usedomstraße *N* . . E2
Verbindungskanal . BC2, 3
Versuchsamt, Milit. B2
Vikt. Luise-Platz *W* CD5
Viktoriapark E5
Viktoriastraße *W* . D4
— (Tempelhof) . . E7
Vinetaplatz *N* . . . E2
Virchowstraße *NO* G3
Voltastraße *N* . . . E2
Voßstraße *W*. . . . E4
Waisenhaus, Friedr.- H5
Waldemarstraße *SO* F5
Waldstraße *NW* . . C3
Wallstraße 1-27 u. 82-98 *C*; 28-81 *S* F4
— (Charlottenb.) . B4
Walterstraße G7
Warmbrunner Str. B6
Warschauer Platz *O* G4, 5
— Straße *O* G4
Wartenbergstraße . H4
Wassertorstraße *S*. F5
Wasserturm. B7
Wasserwerk F3; H3
— Charlottenburg A3
Wasserwerke, Berl. A3
Waßmannsdorf. Str. G6
Weberstraße *NO* . F3, 4
Weddingplatz *N*. . D2
Weidenweg *O* . . . G4
Weimarer Straße . B4
Weinbergsweg *N* . EF2
Weinstraße *NO* . . F3
Weinstraße. F6
Weißenburg. Str. *N* F2, 3
Weißensee H1
Weißenseer Rennb. G1
— Straße H2, 3
Weiße Sandberge . A2
— See, Der. . . . H1
Werderstraße. . . . E7; G7
Weserstraße *O* . . . H4
— (Rixdorf). . . . FG5, 6
Westend. A4
Westfälische Straße B5
Wichmannstraße *W* D4
Wiclefstraße *NW* . C3
Wiebestraße *NW* . C3
Wielandstraße . . . C6, 7
Wiener Straße *SO*. FG5
WiesbadenerStraße BC6
Wiesengraben . . . G6
Wiesenstraße *N* . . DE2
Wildenbruchstraße G6
Wilhelmsaue BC6
Wilhelmsberg . . . H3
Wilhelmshavener Straße *NW*. . . . C3
Wilhelmstr. 1-42a u. 98-148 *SW*; 43a-97 *W* E4, 5
Wilmersdorfer Str. B4
Windscheidstraße . B4
Winsstraße *NO*. . . FG2, 3
Winterfeldtplatz *W* D5
Winterfeldtstr. *W*. D5
Wittenbergplatz *W* CD5
Wittstocker Str. *NW* C3
Wolfgangstraße . . H3
Wollankstraße *N* . E1
Wörther Platz *N* . F2, 3
— Straße 1-12, 34-50 *N*; 13-33a *NO* F2, 3
Wrangelstraße *SO*. FG4, 5
Yorkstr. 1-34b u. 57-90 *SW*; 35-56c *W* DE5
Zellengefängnis . . D3
Zeltenallee DE4
Zeughaus E4
Zimmermannstraße BC7
Zimmerstraße *SW*. E4
Zionskirche F3
ZoologischerGarten CD4
Zorndorfer Straße *O* G3, 4
Zossener Straße *SW* E5

Digitized by Google

Digitized by Google

Digitized by Google

nstitut in Leipzig.

Digitized by Google

Digitized by Google

Digitized by Google

Bibliographisches

Digitized by Google

Institut in Leipzig.

Digitized by Google

Digitized by Google

Digitized by Google

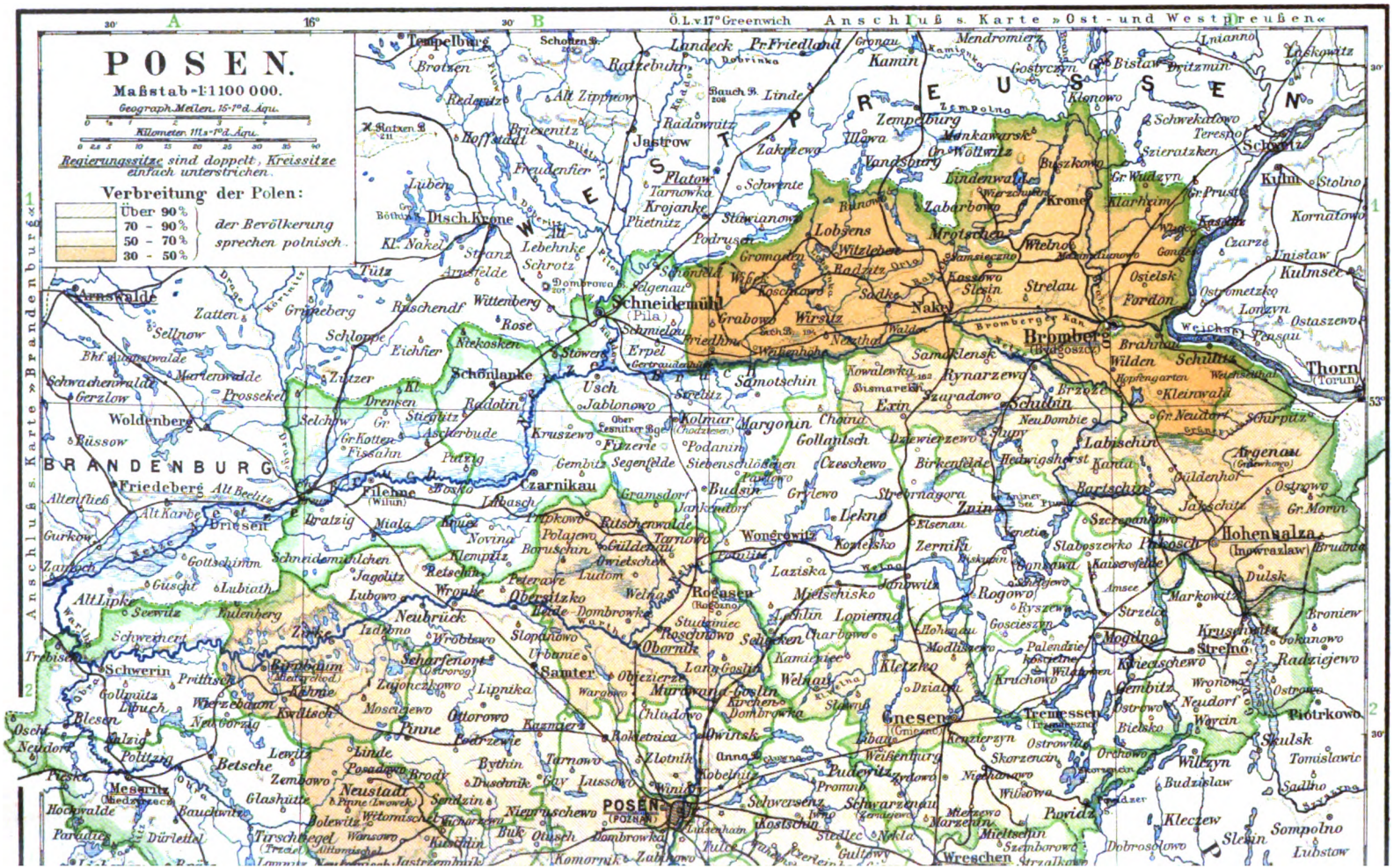

Digitized by Google

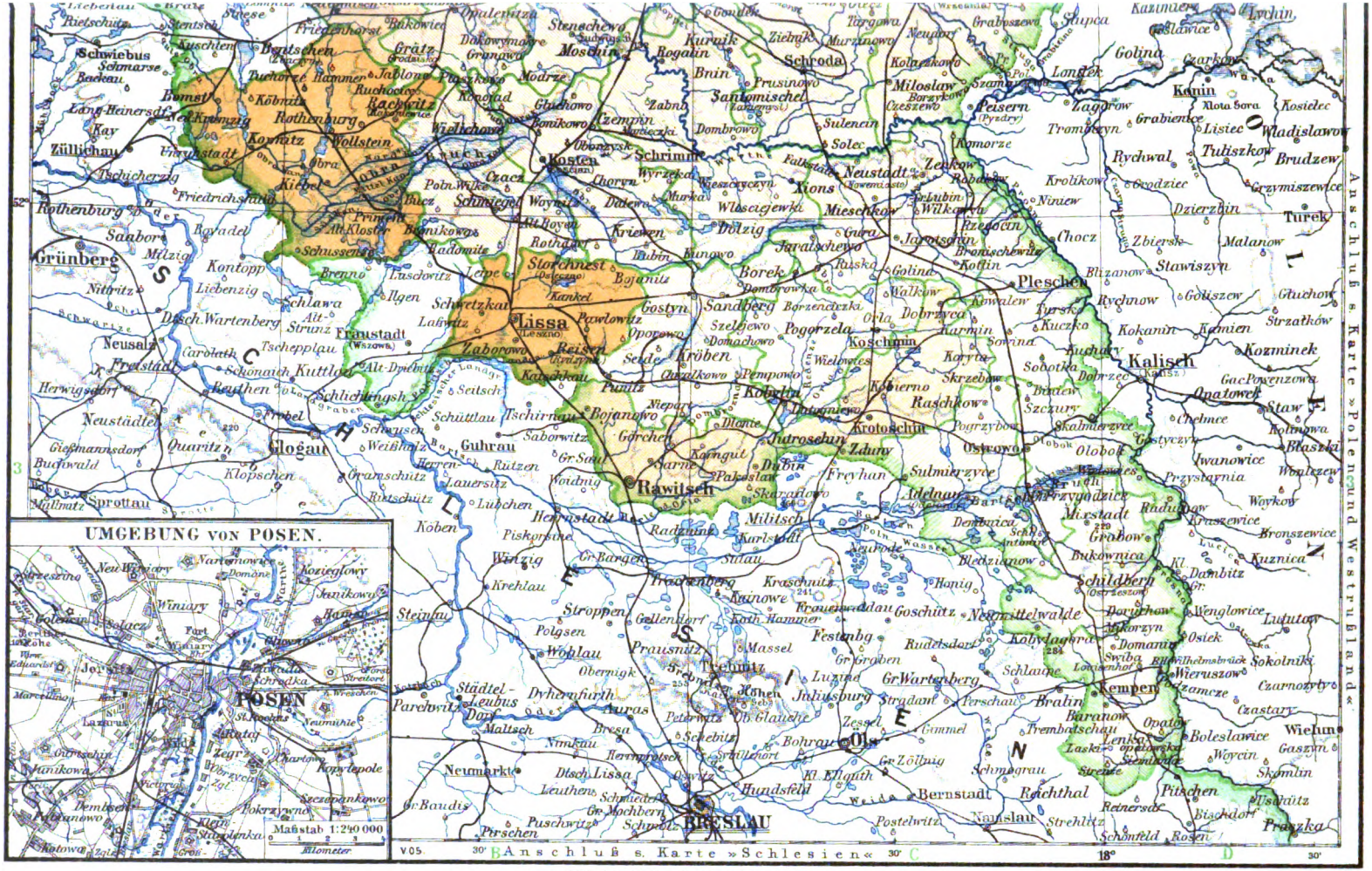

Bibliographisches Institut in Leipzig.

Digitized by Google

Digitized by Google

Digitized by Google

SCHLESIEN.
Maßstab 1:1500000
Kilometer
Regierungssitze sind doppelt, Kreissitze einfach unterstrichen
Höhen in Metern
Verbreitung der Polen:
Über 70%
50 – 70%
30 – 50%
der Bevölkerung sprechen polnisch
UMGEBUNG VON BRESLAU
Maßstab 1:200000
Kilometer
FRANKFURT
Guben
Sommerfeld
Forst
Cottbus
Sorau
Sagan
Naumburg
Krossen
Grünberg
Züllichau
Bentschen
Rothenburg
Rawitsch
Grätz
Glogau
Lissa
Bunzlau
Liegnitz
Goldberg
Sprottau
Priebus
Muskau
Weißwasser
Hoyerswerda
Spremberg
Senftenberg
Ruhland
Finsterwalde
Luckau
Lübben
Peitz
Vetschau
Kalau
Drebkau
Bagenz
Triebel
Gr. Räschen
Döbern
Gr. Jamlitz
Gassen
Sorau
Gr. Rauden
Gr. Lessen
Saabor
Fehlen
Schlawa
Fraustadt
Primkenau
Rawitsch
Schmiegel
Kosten
Wollstein
Lissa
Bojanowo
Kobylin
Krotoschin
Ostrowo
Schildberg
Pleschen
Rawicz
Wreschen
Schroda
Miloslaw
Jarotschin
Gnesen
Wongrowitz
Znin
Mogilno
Inowrazlaw
Strelno
Exin
Hohensalza
Gollub
Thorn
Briesen
Strasburg
Schwetz
Culm
Graudenz
Marienwerder
Rosenberg
Neumarkt
Militsch
Trachenberg
Wartenberg
Namslau
Kreuzburg
Rosenberg
Oels
Bernstadt
Trebnitz
Wohlau
Steinau
Guhrau
Glogau
Lüben
Haynau
Liegnitz
Parchwitz
Jauer
Striegau
Bolkenhain
Hirschberg
Schönau
Lähn
Löwenberg
Lauban
Görlitz
Niesky
Rothenburg
Weißwasser
Muskau
Bautzen
Kamenz
Königsbrück
Elstra
Pulsnitz
Radeberg
Dresden
Pirna
Sebnitz
Königstein
Schandau
Bad Gottleuba
Berggießhübel
Neustadt
Stolpen
Bischofswerda
Arnsdorf
Zittau
Reichenberg
Friedland
Gabel
Haida
Böhm. Leipa
Aussig
Teplitz
Bilin
Brüx
Dux
Komotau
Eger
Asch
Plauen
Zwickau
Chemnitz
Freiberg
Dippoldiswalde
Tharandt
Meißen
Oschatz
Torgau
Herzberg
Elsterwerda
Calau
Cottbus
Spremberg
Hoyerswerda
Kamenz
Bautzen
Görlitz
Lauban
Löwenberg
Hirschberg
Schmiedeberg
Landeshut
Waldenburg
Neurode
Glatz
Reichenbach
Peterswaldau
Langenbielau
Eulau
Schweidnitz
Striegau
Jauer
Goldberg
Liegnitz
Brieg
Ohlau
Strehlen
Nimptsch
Frankenstein
Münsterberg
Silberberg
Neisse
Ottmachau
Grottkau
Neumarkt
Breslau
Trebnitz
Wohlau
Steinau
Guhrau
Glogau
Lüben
Haynau
Bunzlau
Naumburg
Sprottau
Priebus
Muskau
Weißwasser
Hoyerswerda
Spremberg
Cottbus
Luckau
Finsterwalde
Senftenberg
Ruhland
Hoyerswerda
Kamenz
Bautzen

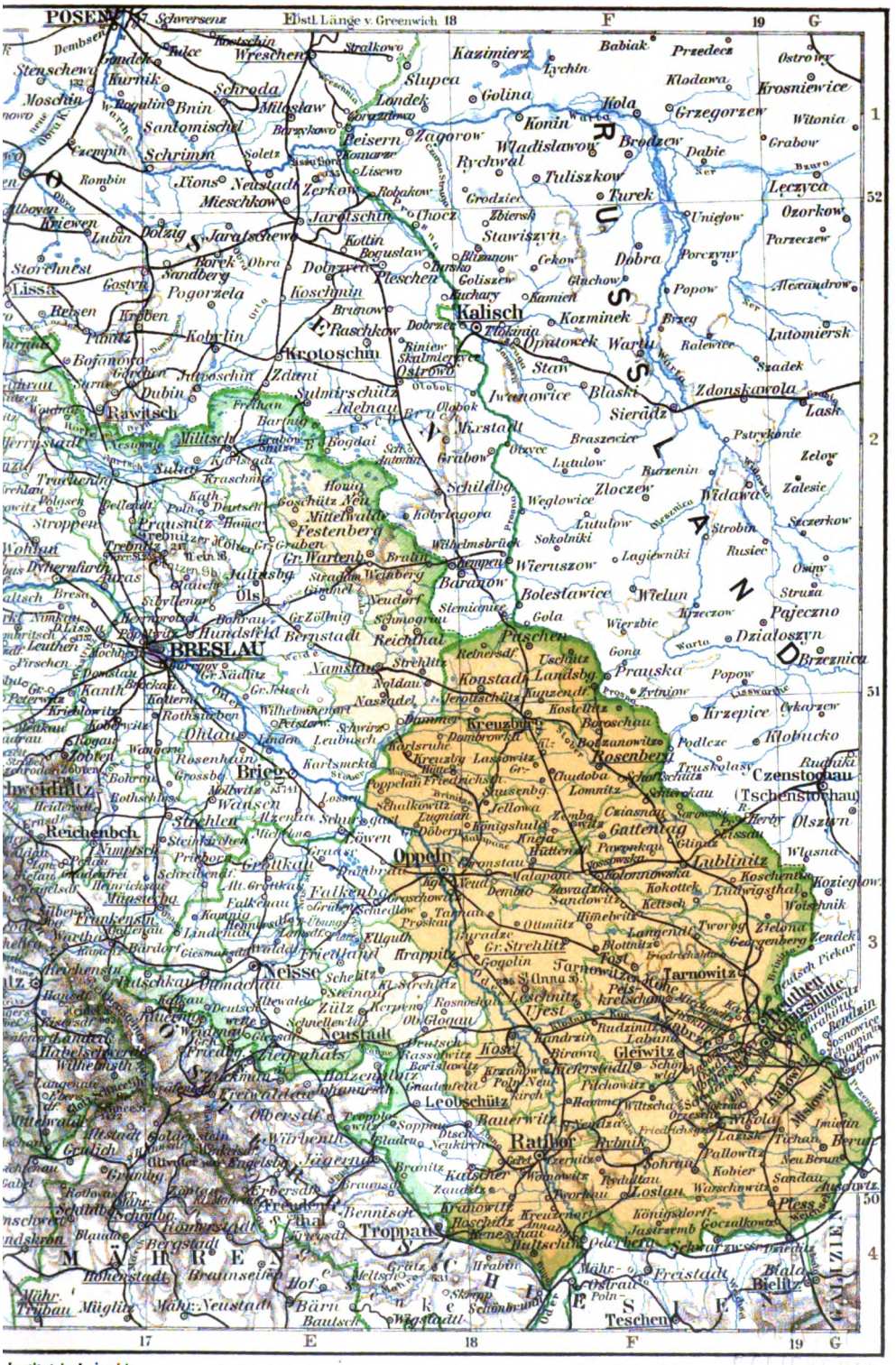
POSEN
Östl. Länge v. Greenwich
BRESLAU
Oppeln
Kalisch
Ratibor
Troppau
Teschen
Neustadt
Neisse
Brieg
Rosenberg
Tarnowitz
Lublinitz
Gleiwitz
Rybnik
Pleß
Freistadt
Bielitz
Krotoschin
Rawitsch
Lissa
Militsch
Trebnitz
Wartenberg
Namslau
Strehlen
Reichenbach
Frankenstein
Münsterberg
Ohlau
Nimptsch
Hundsfeld
Bernstadt
Oels
Guhrau
Militsch
Prausnitz
Festenberg
Wohlau
Steinau
Glogau
Freystadt
Sagan
Sprottau
Grünberg
Lissa
Fraustadt
Rawitsch
Gostyn
Kosten
Bomst
Schwiebus
Züllichau
Crossen
Sorau
Guben
Forst
Spremberg
Hoyerswerda
Kamenz
Bautzen
Görlitz
Lauban
Greiffenberg
Hirschberg
Schmiedeberg
Landeshut
Glatz
Habelschwerdt
Mittelwalde
Reichenstein
Silberberg
Frankenstein
Münsterberg
Ziegenhals
Neustadt
Leobschütz
Kosel
Beuthen
Tarnowitz
Lublinitz
Rosenberg
Brieg
Ohlau
Strehlen
Reichenbach
Peiskretscham
Zabrze
Königshütte
Myslowitz
Sosnowice
Bendzin
Dombrowa
Czenstochau
Tschenstochau
Olkusz
Wolbrom
Olkusch
Krakau
Wadowice
Saybusch
Biala
Bielitz
Teschen
Freistadt
Troppau
Jägerndorf
Leobschütz
Ratibor
Rybnik
Pleß
Loslau
Warschowitz
Sandau
Auschwitz
Kattowitz

Digitized by Google

Digitized by Google

Bibliographisches

Digitized by Google

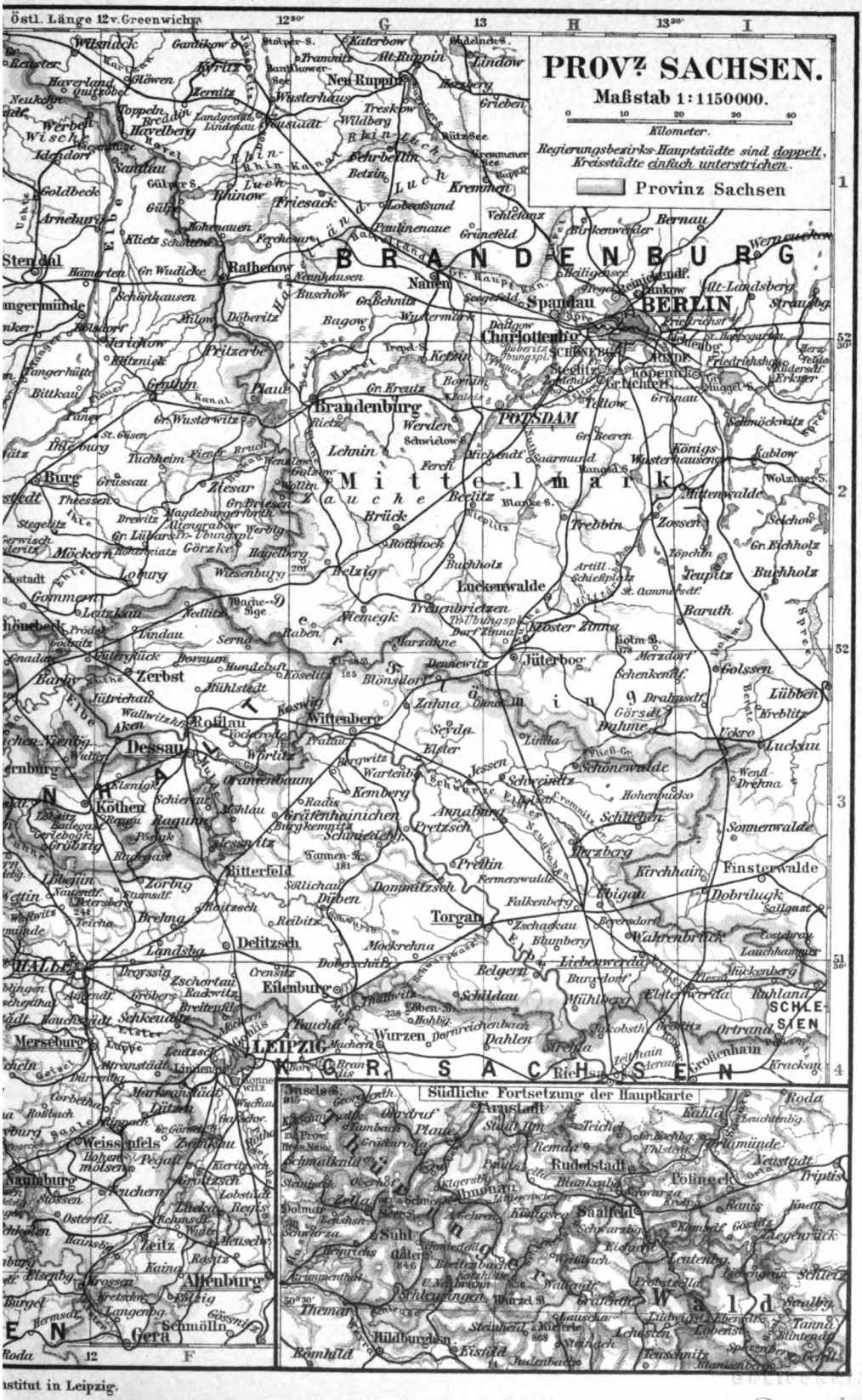

stitut in Leipzig.

Digitized by Google

Digitized by Google

Digitized by Google

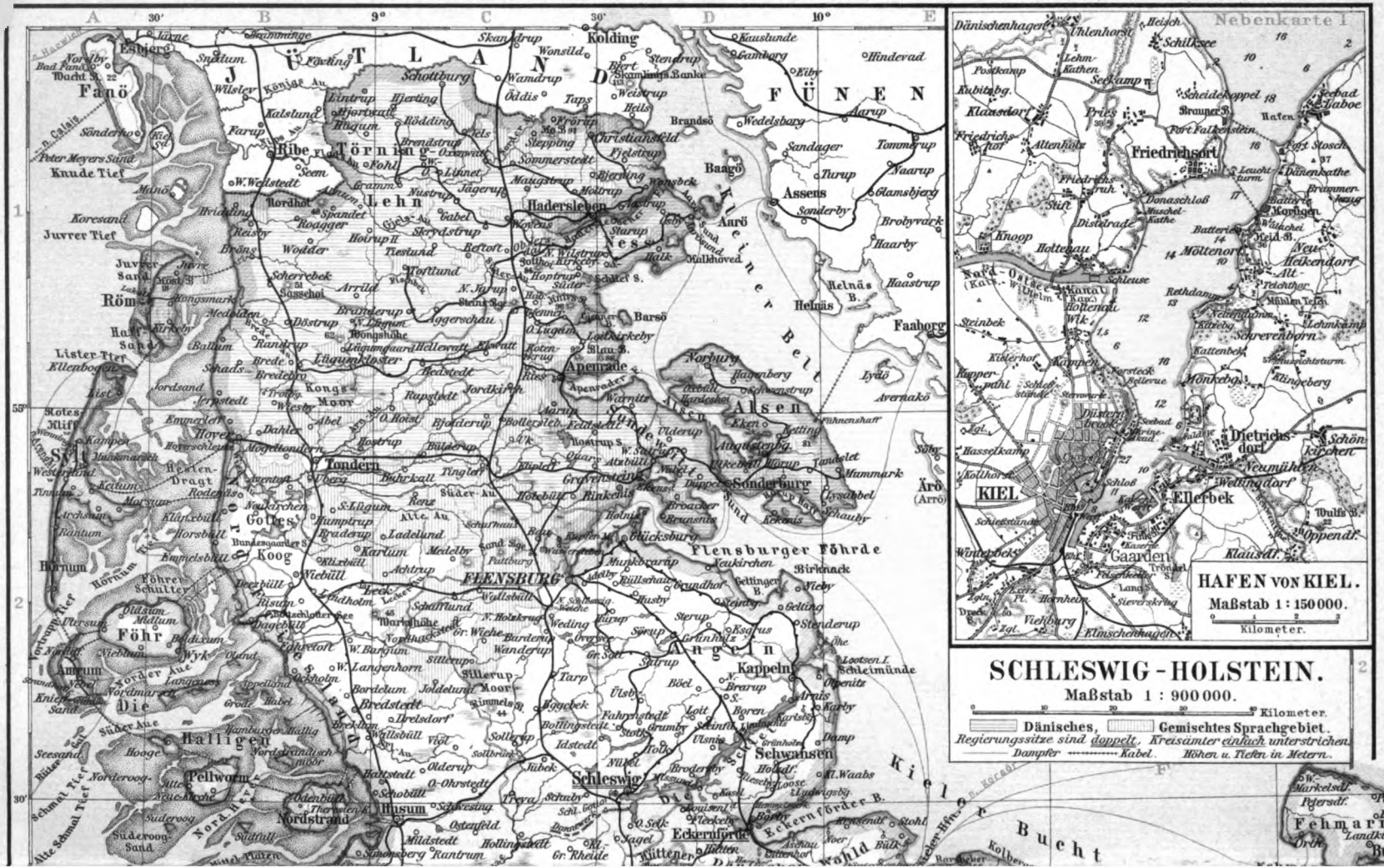

Digitized by Google

Alte Hever
Mittel Hever
Süder Hever
Eiderstedt
Garding
Tönning
Friedrichstadt
Oldenswort
Eider
Eider-Kanal
Norder Piep
Süder Piep
Mittel Plate
Westerhever Sand
Bielshöven Sand
Ruschsand
Trischen
Dieksand
Meldorf
Heide
Wesselburen
Neuenkirchen
Tellingstedt
Hemmingstedt
Albersdf.
Schafstedt
Windbergen
Wöhrden
Büsum
Wacken
Schenefeld
Hennstedt
Lunden
Delve
Erfde
Hohn
Bokel
Bokelholm
Westensee
Nübbel
Hamdf.
Bramm
Barlohe
Burgstedt
Nortorf
Bordesholm
Brügge
Einfeld
Wankendf.
Bokhorst
Neumünster
Gadeland
Boostedt
Rickling
Daldorf
Kl. Kummerfeld
Wasbek
Hennstedt
Lockstedt
Brokstedt
Hohenaspe
Wiemersdf.
Großenaspe
Fahrenkrug
Wittenborn
Mözen
Leezen
Kaltenkirchen
Nahe
Henstedt
Ulzbg.
Barmstedt
Bilsfeld
Frisenburg
Segeberg
Trumbek
Bramstedt
Kellinghusen
Itzehoe
Wilster
Kr. Steinburg
Krempe
Neuenbrook
Hörnerkirchen
Heinfelde
Süderau
Glückstadt
Elmshorn
Barmstedt
Aspiere
Kantrau
Uetersen
Tornesch
Pinneberg
Haselau
Haselerdf.
Holm
Hetlingen
Rellingen
Langenhorn
Pahlhuus
Quickborn
Himmel Moor
Drochtersen
Assel
Bützfleth
Brunshausen
Stade
Twielenfleth
Wedel
Schulau
Blankenese
Rissen
Sülldorf
Iserbrook
Osdorf
Lurup
Bahrenfeld
Othmarschen
Ottensen
ALTONA
Eppendorf
Winterhude
Uhlenhorst
Hohenfelde
Barmbeck
Eilbeck
Wandsbek
HAMBURG
Hamm
Horn
Billwerder
Rothenburgsort
Billbrook
Moorfleet
Tatenberg
Allermöhe
Bergedf.
Vierlande
Curslack
Neuengamme
Kirchwerder
Reitbrook
Billwärder
Wilhelmsb.
Harburg
Buxtehude
Neuenfelde
Altenwerder
Finkenwerder
Cranz
Francop
Neuland
Moorburg
Altenwerder
Hausbruch
Neugraben
Fischbek
Altenwerder
Harsefeld
Apensen
Sinstorf
Schwarze Berge
Hittfeld
Seevetal
Salzhausen
Nenndf.
Sauensiek
Ardenburg
Wenzen
Lauenburg
Boizenburg
Elbe
Elbe-Trave-Kanal
Kiel-Canal
Kiel
Ellerbek
Gaarden
Elmschenhgn.
Selenter See
Probstei
Heikendf.
Schönkirchen
Schönhagen
Probsteierhgn.
Laboe
Stein
Schönbg.
Wellingdf.
Mönkeberg
Rohwacht-Bucht
Hohwacht
Heiligenhafen
Grossenbrode
Fehmarn
Oldenburg
Lütjenburg
Grube
Dahme
Kellenhusen
Neustadt
Selzerhaken
Neustädter Bucht
Travemünde
Kalkhorst
Pötenitz
Dassow
Lübeck
Fürsten
Ratzebg.
Rehna
Gadebusch
Herrenteich
Schönbg.
Oldesloe
Rhade
Barnstorf
Sarau
Ritzebüttel
Cuxhaven
Neuwerk
Scharhörn
Helgoland
Knecht Sand
Robbenplate
Neuwerker Watt
Duhner Watt
Medem Sand
Nordergründe
Otterndf.
Belum
Balje
Freiburg
Krummendeich
Neuhaus
Kadenberge
Hamelwörden
Brunsbüttelkoog
Brokdf.
Wewelsfleth
Stellau
Wrist
Itzehoe
Lohe
Nortorf
Margarethen
Mühlenberg
Mühlenau
Stellerberg
Bredenbek
Lentföhrden
Neuenbrook
Hörnerkirchen
Heinfelde
Süderau
Barmstedt
Aspiere
Kantrau
Ulzbg.
Henstedt
Nahe
Kaltenkirchen
Leezen
Mözen
Wittenborn
Fahrenkrug

Digitized by Google

Digitized by Google

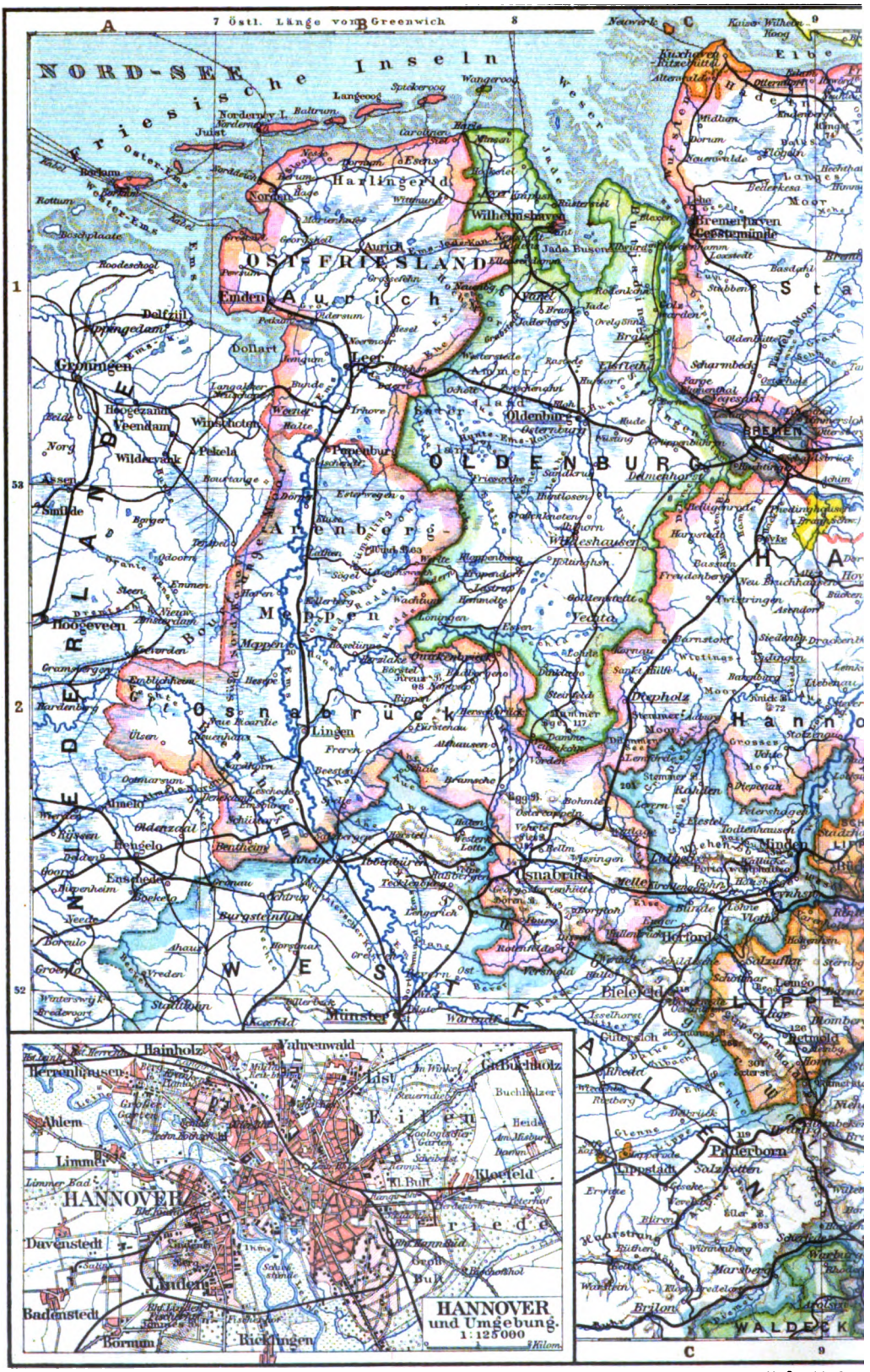
7 Östl. Länge von Greenwich 8
NORD-SEE
Inseln
Friesische
OST-FRIESLAND
Emden
Aurich
Leer
Wilhelmshaven
Jever
Oldenburg
OLDENBURG
BREMEN
Bremerhaven
Geestemünde
Delmenhorst
Harlingerland
Norden
Esens
Norderney
Juist
Baltrum
Langeoog
Spiekeroog
Wangerooge
Dollart
Dollart
Leda
Ems
Jade
Weser
Hunte
Aue
Oste
Elbe
Stade
Cuxhaven
Otterndorf
Midlum
Dorum
Nauen
Lehe
Geeste
Lesum
Brake
Elsfleth
Varel
Rodenkirchen
Jaderberg
Jade Busen
Wilhelmshaven
Neuende
Accumer
Ems-Jade-Kanal
Ems-Weser-Kanal
Dortmund-Ems-Kanal
Wilhelmshaven-Oldenburg-Bahn
Bremen-Hamburg-Bahn
Bremen-Geestemünde-Bahn
Bremen-Vegesack-Bahn
Oldenburg-Leer-Bahn
Oldenburg-Bremen-Bahn
Oldenburg-Delmenhorst-Bahn
Oldenburg-Osnabrück-Bahn
Leer-Rheine-Bahn
Leer-Papenburg-Bahn
Leer-Emden-Bahn
Leer-Neuschanz-Bahn
Leer-Weener-Bahn
Leer-Nordenham-Bahn
Leer-Esens-Bahn
Leer-Norden-Bahn
Leer-Aurich

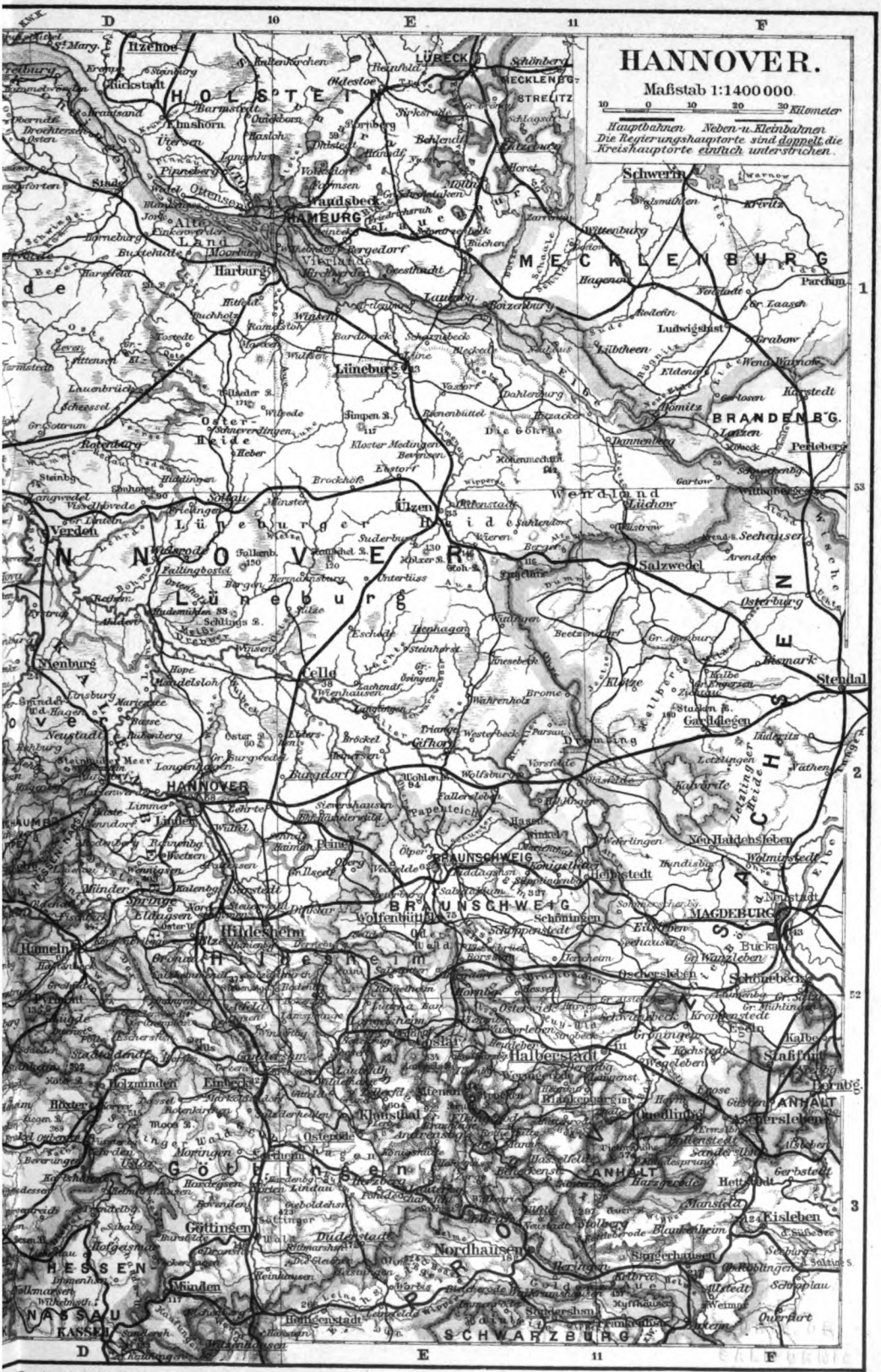

Institut in Leipzig.

Digitized by Google

Digitized by Google

Digitized by Google

Digitized by Google

stitut in Leipzig.

Digitized by Google

Digitized by Google

Digitized by Google

Nebenkarte I

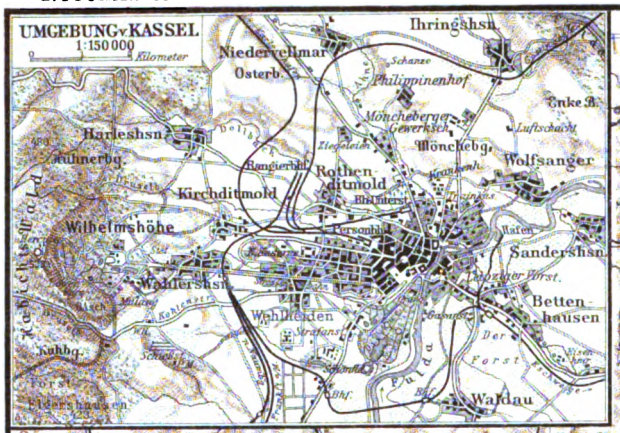

Digitized by Google

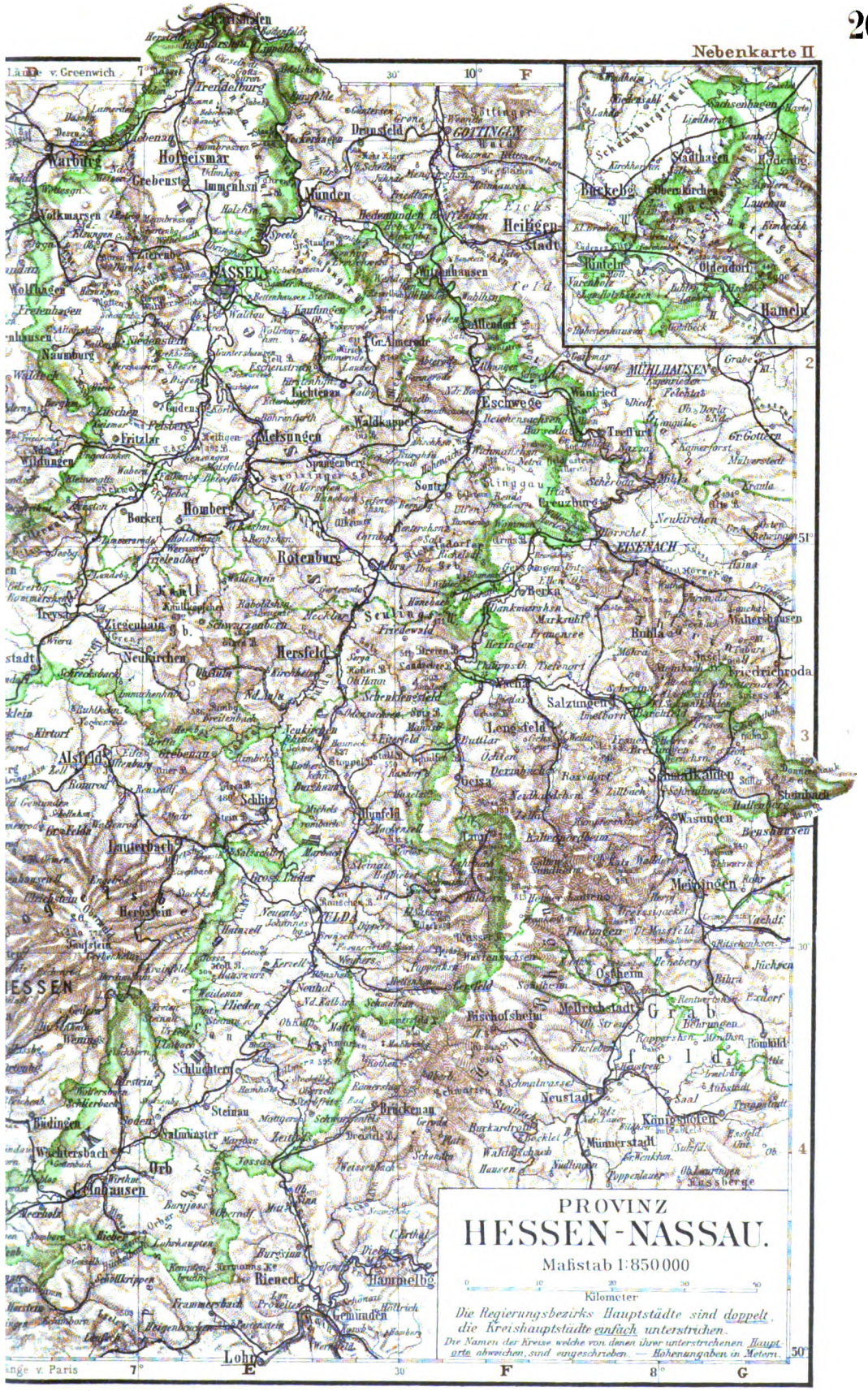

nstitut in Leipzig.

Digitized by Google

Digitized by Google

Digitized by Google

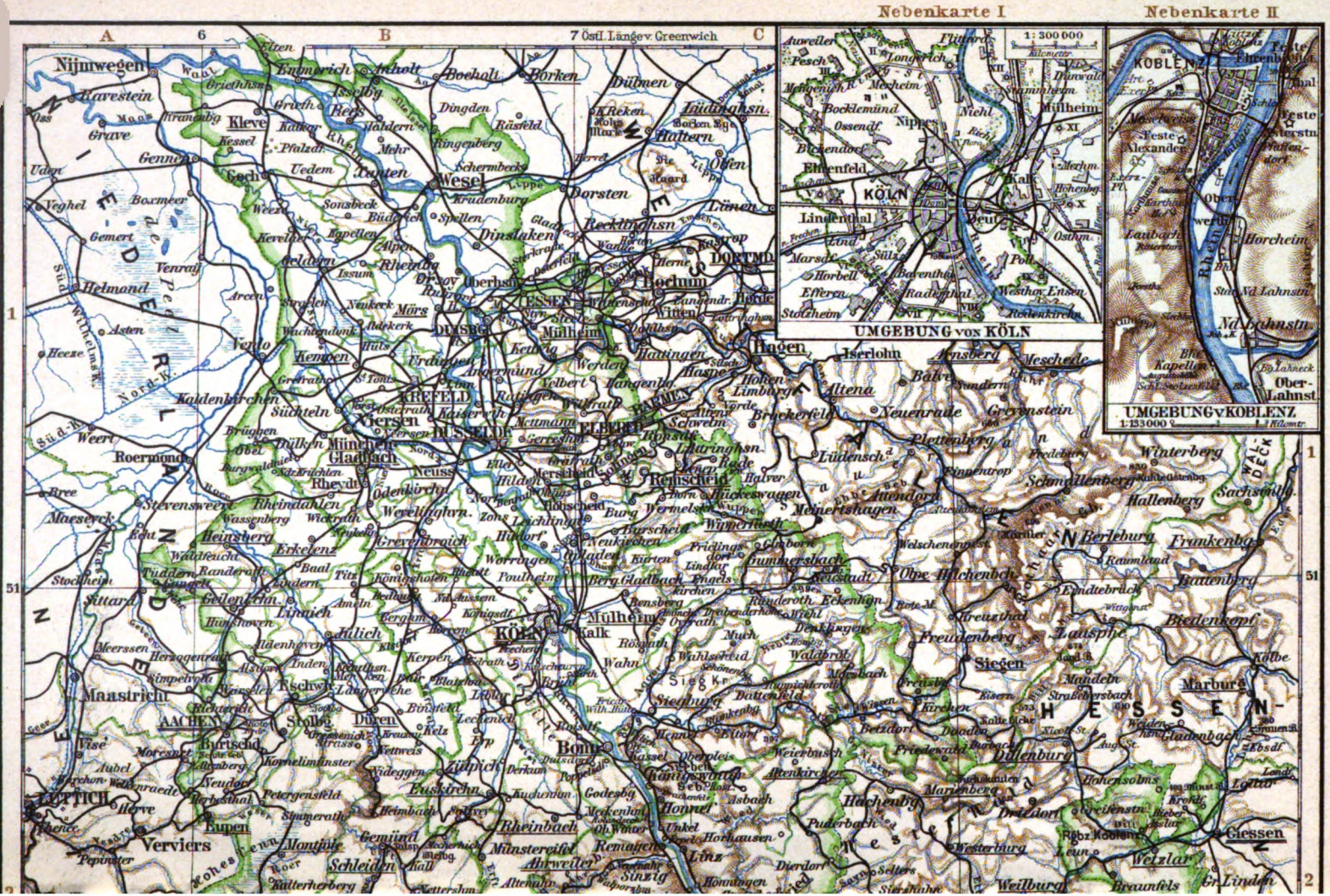
Nebenkarte I
Nebenkarte II
UMGEBUNG von KÖLN
UMGEBUNG v KOBLENZ
1:300 000
1:133000
A
B
C
6
7 Östl. Länge v. Greenwich
Nijmwegen
Arnhem
Emmerich
Wesel
Dortmund
Hagen
Iserlohn
Siegen
Marburg
Gießen
Wetzlar
Köln
Bonn
Aachen
Maastricht
Verviers
Koblenz
Neuwied
Rhein
Ruhr
Sieg
Lahn
Mosel
Nordsee
Niederlande
Belgien
Deutschland
Hessen-Nassau

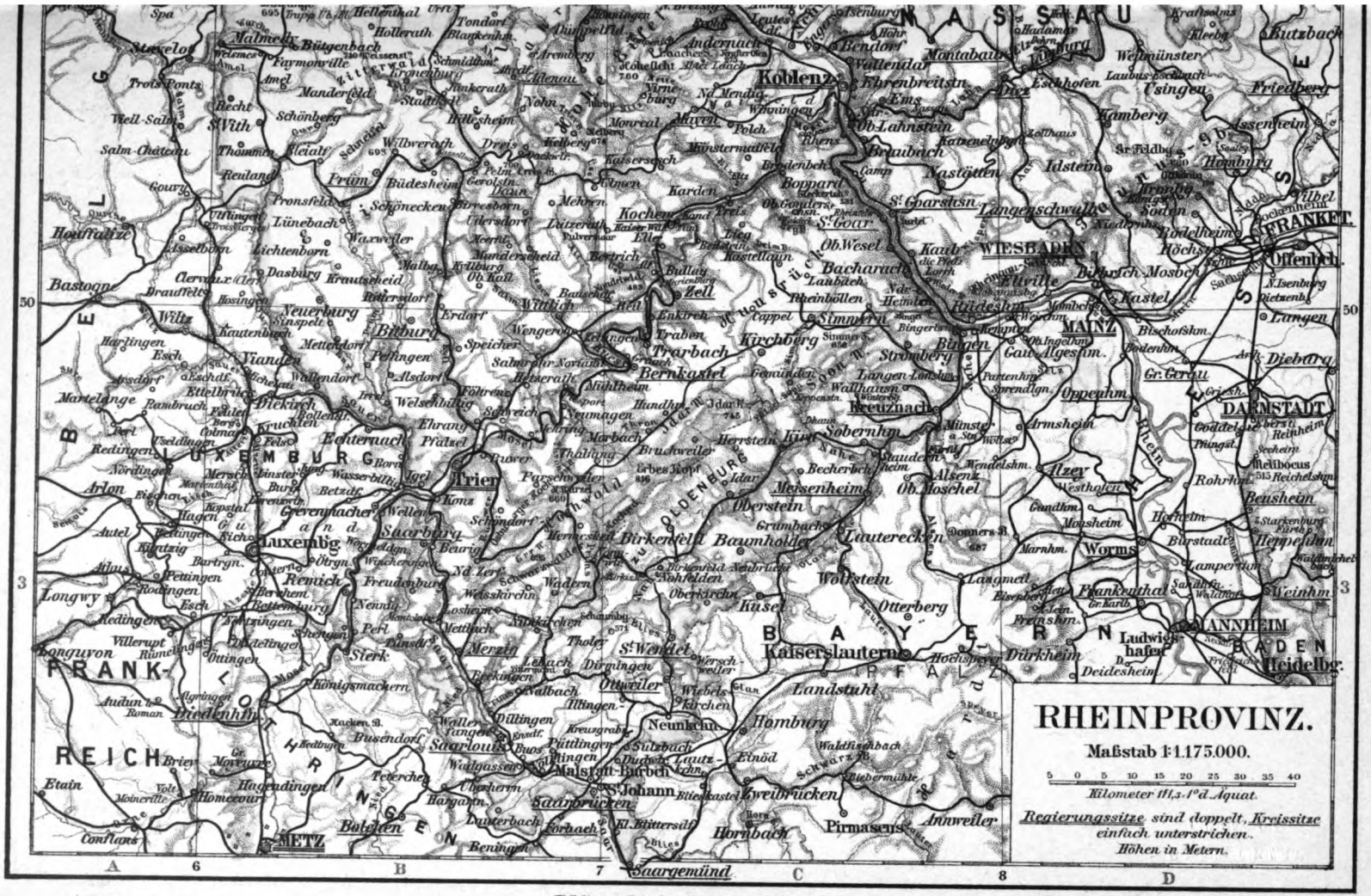

Bibliographisches Institut in Leipzig.

Digitized by Google

Digitized by Google

Digitized by Google

Bibliographisches

Digitized by Google

BAYERN
NÖRDL. TEIL.
Maßstab 1 : 1100000
0 10 20 30 40
Kilometer.
Eisenbahn.
Straßenbahn (Dampf u. elektr. B.)
Regierungsbezirkshauptorte sind doppelt, Kreishauptorte einfach unterstrichen.
Die Pfalz s. Karte Elsaß-Lothrgn. u. Großh. Hessen.
C H E E 30' S T A F A T E 12° N G 30'
E R F R A N K E N
O B E R P F A L Z
O B E R B A Y E R N
N I E D E R B A Y E R N
S A C H S E N
B Ö H M E N
Rudolstadt
Plauen
Saalfeld
Zeulenroda
Greiz
Reichenb.
Schleiz
Netzschkau
Lengenfd.
PLAUEN
Adorf
Oelsnitz
Klingenthal
Graslitz
Hof
Asch
Karlsbad
Eger
Mühlgau
Sangerberg
Sachsbon
Bayreuth
Kulmbach
Thurnau
Stadtsteinach
Helmbrechts
Schwarzenbach
Münchberg
Kronach
Lichtenfels
Kasendf.
Trieschdf.
Thiersheim
Wunsiedel
Arzberg
Tirschenreuth
Falkenberg
Wondreb
Mitterteich
Tachau
Neustadt
Waldthurn
Weiden
Floss
Parkstein
Pressath
Kemnath
Windischeschenbach
Neuhaus
Erbendf.
Kirchenthumbach
Grafenwöhr
Vilseck
Hahnbach
Amberg
Sulzb.
Rothenbuch
Siegel
Nabburg
Schwandf.
Schwarzenfels
Burglengenf.
Schwandorf
Neunburg v. W.
Bodenwöhr
Cham
Furth
Waldmünchen
Taus
Klentsch
Domazlitz
Neumarkt
Beilngries
Kipfenberg
Eichstätt
Ingolstadt
Regensburg
Stadtamhof
Donaustauf
Wörth
Straubing
Mitterfels
Bogen
Deggendf.
Plattling
Landau
Vilsbiburg
Dingolfing
Moosham
Mainburg
Pfaffenhofen
Neustadt
Abensbg.
Kelheim
Riedenb.
Parsberg
Hemau
Berching
Neumarkt
Velburg
Lauterhofen
Pyrbaum
Hilpoltstein
Roth
Schwabach
Lauf
Hersbruck
Pegnitz
Auerbach
Vilseck
Kemnath
Tirschenreuth
Mitterteich
Eger
Asch
Karlsbad
Elbogen
Schlackenwerth
Joachimsthal
Weipert
Kupferbg.
Platten
Neudek
Schönfld.
Petschau
Teusting
Sangerberg
Königswart
Neumarkt
Grafenau
Wegscheid
Passau
Vilshofen
Griesbach
Pfarrkirchen
Eggenfelden
Simbach
Braunau
Ried
Schärding
Passau
Linz
Urfahr
Freistadt
Budweis
Krumau
Prachatitz
Winterberg
Haidmühle
Bischofteinitz
Rokycany
Pilsen
Beraun
Prag
Melnik
Leitmeritz
Aussig
Teplitz
Brüx
Komotau
Saaz
Postelberg
Laun
Kaaden
Petschau
Elbogen
Karlsbad
Falkenau
Eger
Asch
Franzensbad
Marienbad
Tepl
Plan
Mies
Pilsen
Rokycany
Beraun
Prag
Kladno
Laun
Saaz
Postelberg
Leitmeritz
Aussig
Teplitz
Brüx
Komotau

Digitized by Google

Digitized by Google

Digitized by Google

Institut in Leipzig.

Digitized by Google

Digitized by Google

Digitized by Google

Bibliographisches

Digitized by Google

Maßstab 1:850000

Kilometer

Hauptmannschaften sind doppelt,
Mannschaften einfach unterstrichen.
Höhen in Metern.

Digitized by Google

Digitized by Google

Digitized by Google

WÜRTTEMBERG
UND
HOHENZOLLERN.
Maßstab 1:850000
Kilometer. 1 Meile = 1 Aqu. Gr.
Regierungssitze sind doppelt, Kreis- und Amtssitze einfach unterstrichen
Württemberg
Hohenzollern
9° Östl. Länge v. Greenwich
NECKAR-KR.
JAGST-KREIS
DONAU-KREIS
STUTTGART
ESSLINGEN
LUDWIGSBURG
KARLSRUHE
HEILBRONN
PFORZHEIM
Rothenburg
Tauber
Neckar
Jagst
Kocher
Donau

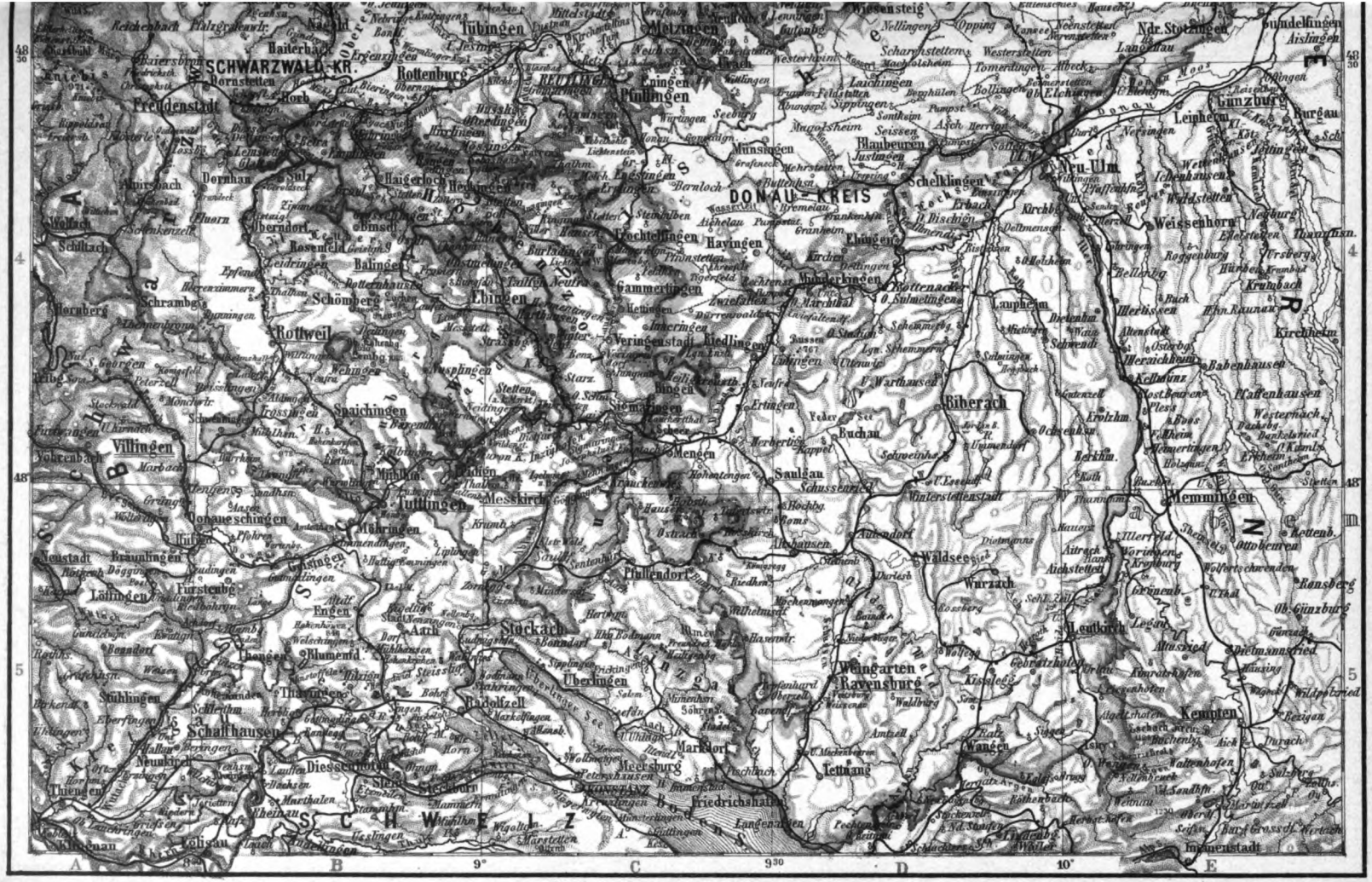

Bibliographisches Institut in Leipzig.

Digitized by Google

Digitized by Google

Digitized by Google

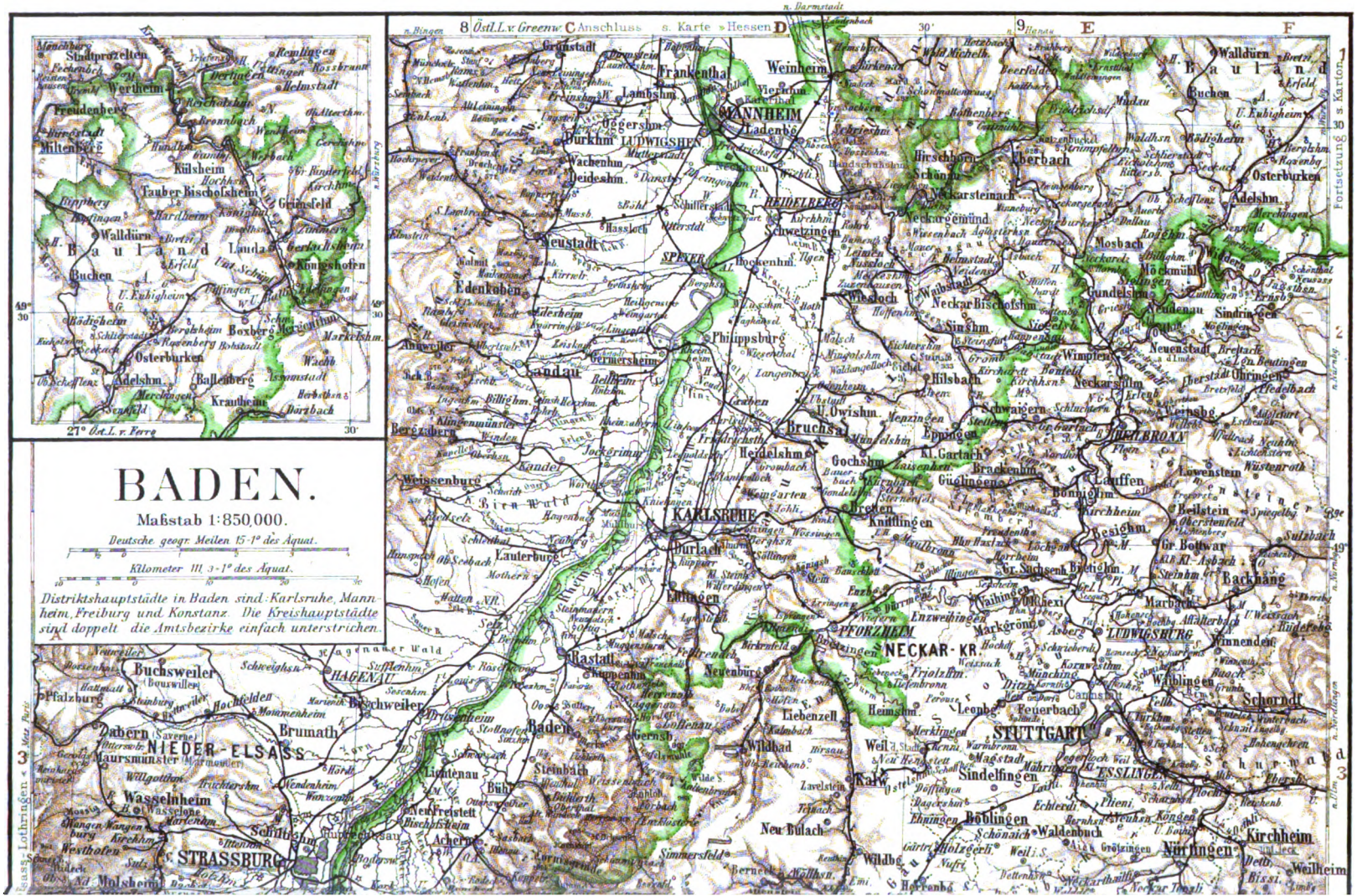

Digitized by Google

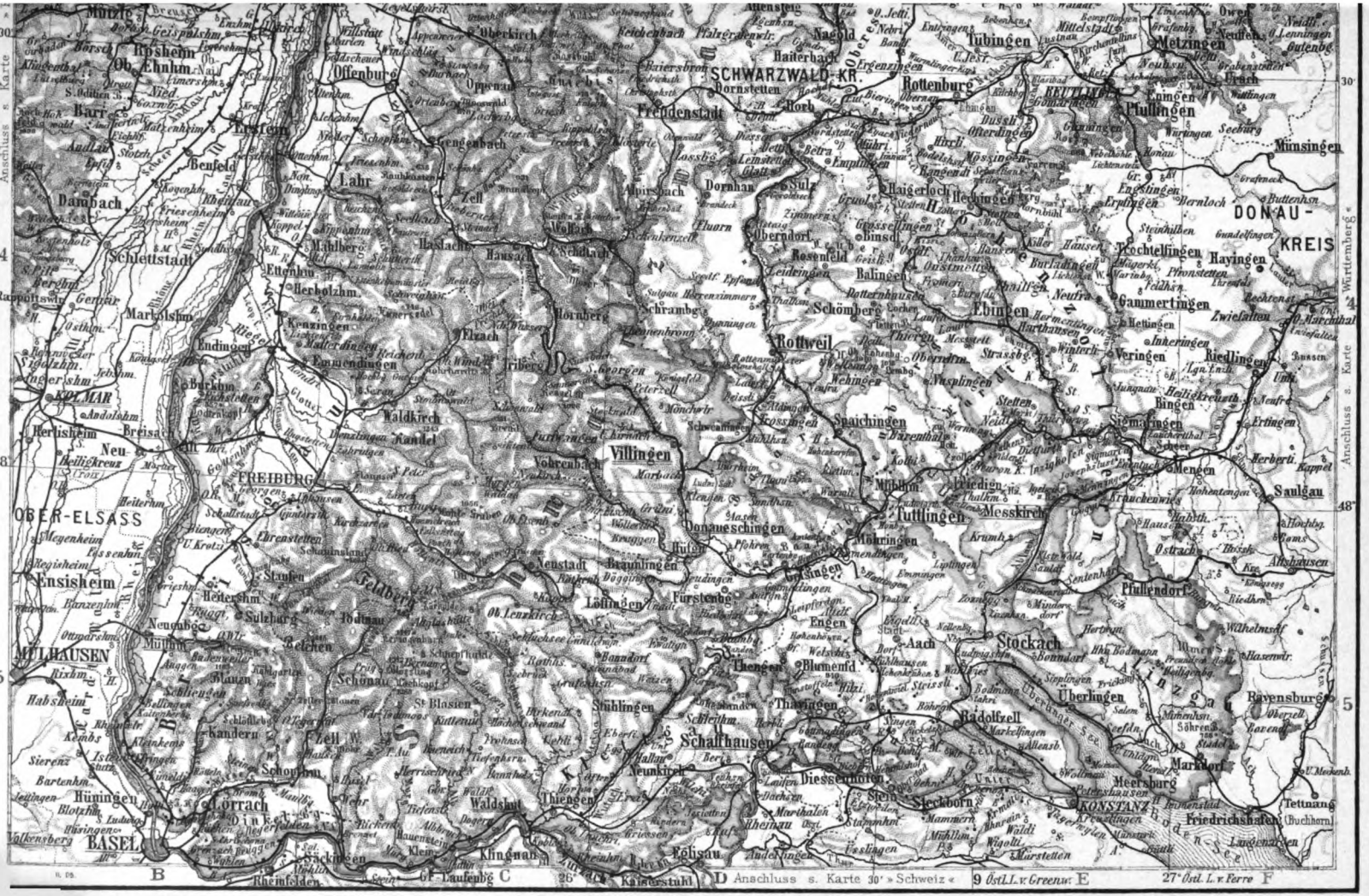

Bibliographisches Institut in Leipzig.

Digitized by Google

Digitized by Google

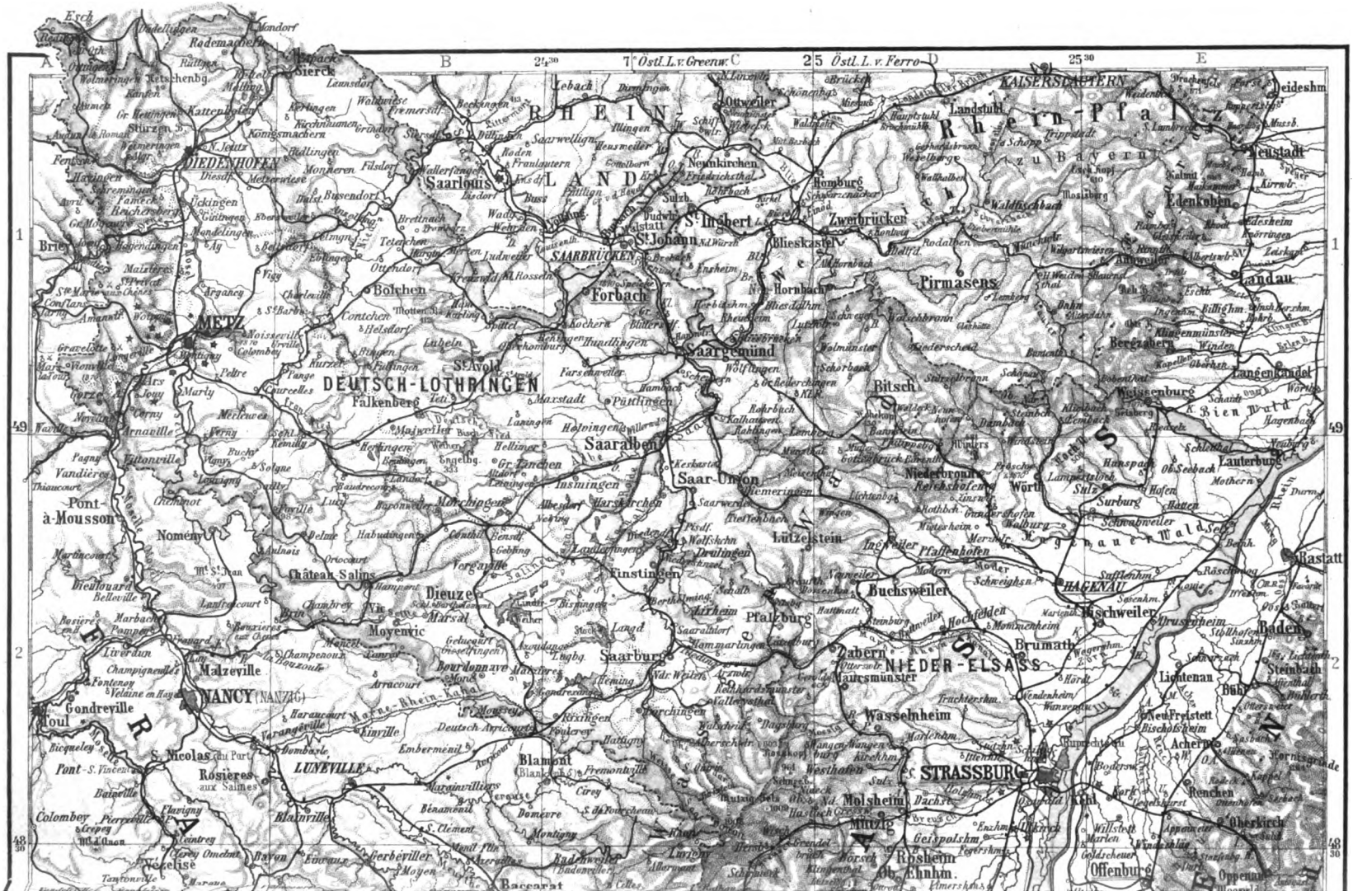

Digitized by Google

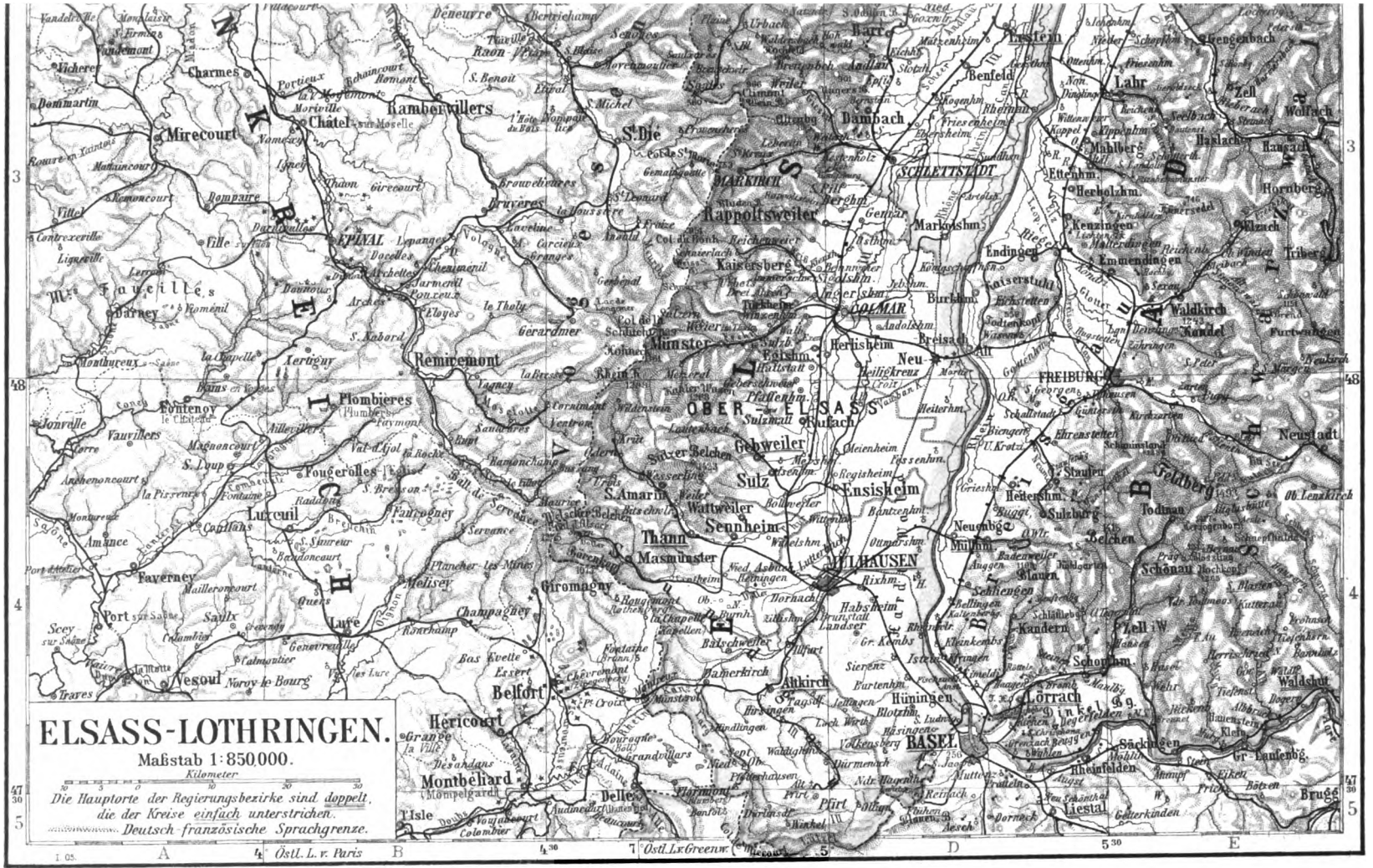

Digitized by Google

Digitized by Google

Digitized by Google

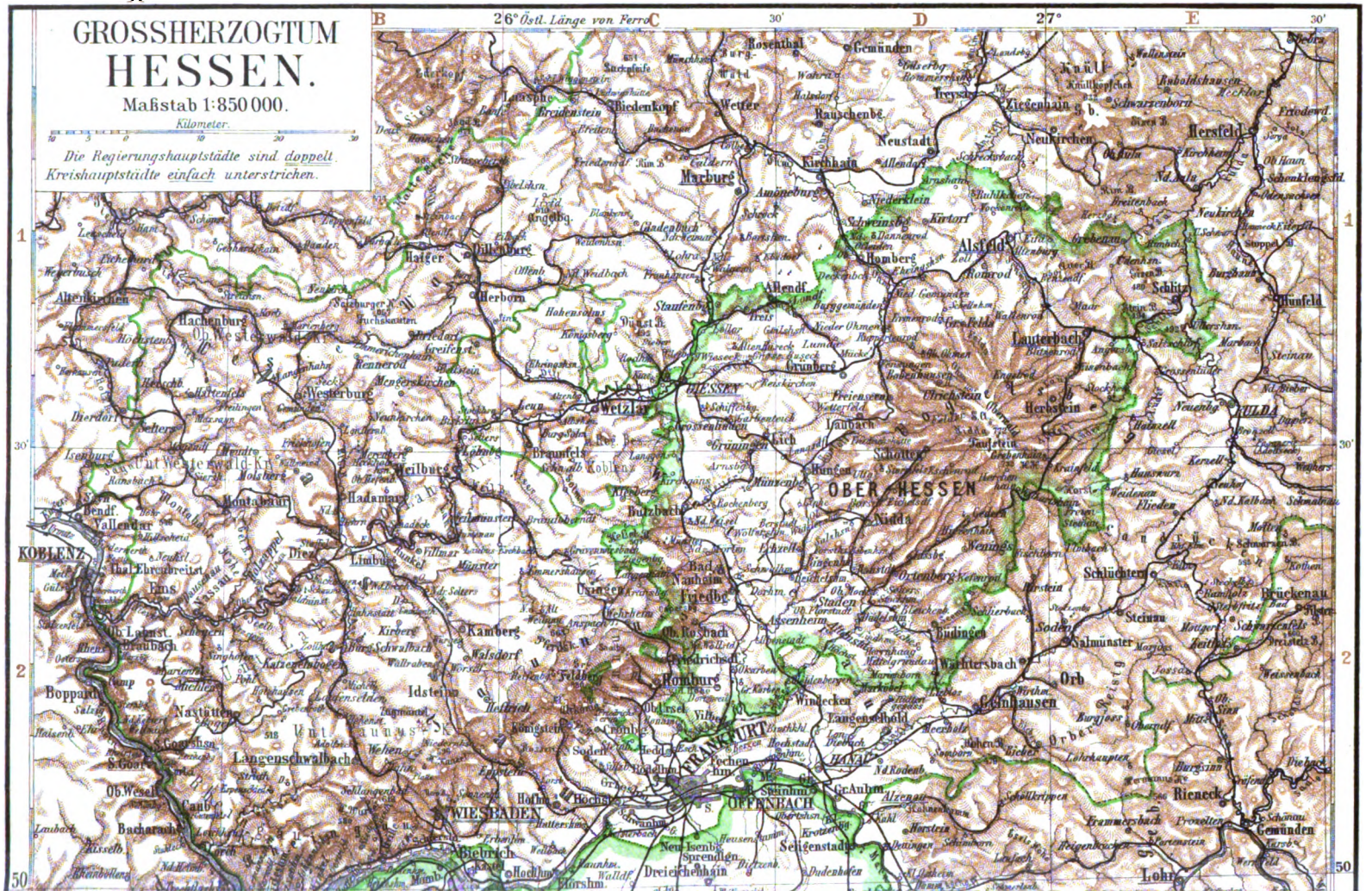

Digitized by Google

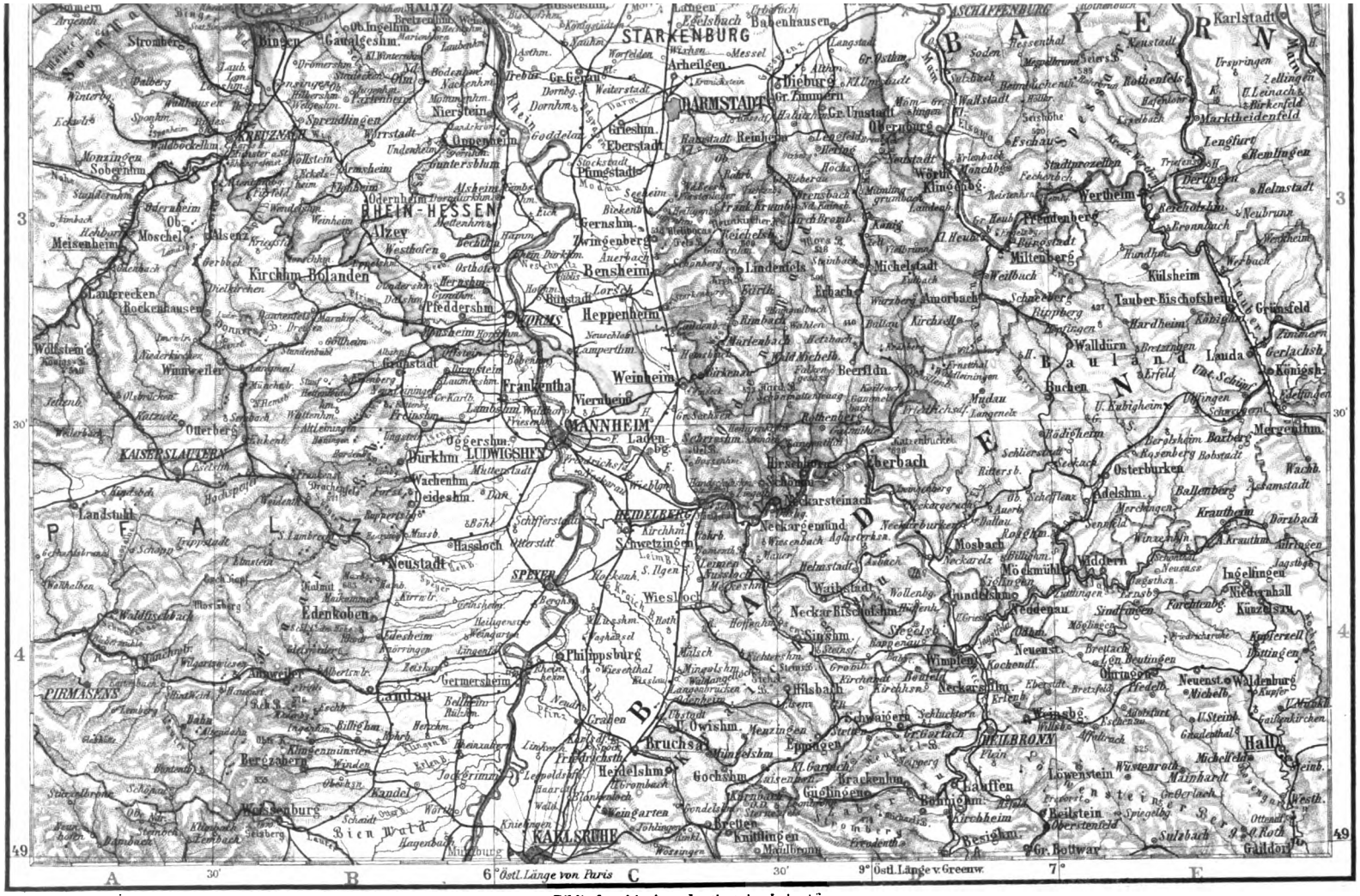

Bibliographisches Institut in Leipzig.

Digitized by Google

Digitized by Google

Digitized by Google

MECKLENBURG
-SCHWERIN UND-STRELITZ.

Maßstab 1:850 000.

Kilometer III 3-1° d. Äqu.

0 10 20 30

Regierungssitze sind doppelt, Kreis- oder Amtssitze einfach unterstrichen.

Digitized by Google

nstitut in Leipzig.

Digitized by Google

Digitized by Google

Digitized by Google

SÄCHSISCHE HERZOGTÜMER,
FÜRSTENTMR SCHWARZBURG U. REUSS.
Maßstab 1:850 000
10 5 0 10 20 30
Kilometer
Regierungssitze sind doppelt, Kreis und Landrats-Ämter einfach unterstrichen.
B 30' C 11° Östlich von
NORDHAUSEN
Worbis
Bleicherode
Sondershausen
Kindelbrück
Sömmerda
Weißensee
MÜHLHAUSEN
Eschwege
Wanfried
Waldkappel
Treffurt
Tennstedt
Thamsbrück
Langensalza
Gebesee
Ringgau
Kreuzburg
Neukirchen
EISENACH
ERFURT
GOTHA
Rotenburg
Berka
Seulingswald
Friedewald
Hersfeld
Ruhla
Waltershausen
Ohrdruf
Arnstadt
Salzungen
Lengsfeld
Dermbach
Geisa
Schmalkalden
Mehlis
Suhl
Meiningen
Kaltennordheim
Tann
FULDA
Klaushagen
Oepfershausen
Themar
Schleusingen
Hildburghausen
Eisfeld
Bischofshein
Mellrichstadt
Ostheim
Römhild
Rodach
Neustadt
Brückenau
Neustadt
Königshofen
Heldburg
Ummerstadt
KOBURG
Münnerstadt
Bad Kissingen
Stadt Lauringen
Seesaal
Lichtenfels
Hammelburg
Hofheim
Ebern
Staffelstein
Gemünden
Schweinfurt
Hassfurt
A N T E 10° R F R B A N K E 30' N C 11°
Bibliographisches
Preußen
Preußen Prov. Sachsen
S.Weimar-Eisenach
S.Meiningen
S.Koburg-Gotha
S.Altenburg
Digitized by Google

D
30'
E
12°
F
30'
G
HALLE
LEIPZIG
ALTENBURG
ZWICKAU
PLAUEN
GERA
ZEITZ
WEISSENFELS
NAUMBURG
APOLDA
WEIMAR
JENA
EISENACH
MERSEBURG
Sangerhausen
Artern
Querfurt
Schafstädt
Laucha
Bibra
Kölleda
Eckartsberga
Buttelstedt
Magdala
Lobeda
Roda
Kahla
Orlamünde
Neustadt
Pössneck
Ranis
Saalfeld
Leutenb.
Schleiz
Mühltroff
Saalburg
Tanna
Lobenstein
Lichtenberg
Naila
Kronach
Stadt-Steinach
Kulmbach
Weismain
Berneck
Münchberg
Sparneck
Selb
Asch
Weissenstadt
Wunsiedel
Hohenberg
Thiersheim
Arzberg
Schönbach
Bleistadt
Falkenau
Königsberg
Lauterbach
Eibenstock
Markneukirch.
Graslitz
Schönlind
Heinrichsgrün
Frühbuss
Carlsfeld
Johann-Georgenstadt
Schneeberg
Kirchbg
Wildenfels
Hartenstein
Zwickau
Werdau
Crimmitschau
Meerane
Glauchau
Lichtenstn.
Callenbg
Ernstth.
Hohenst
Waldenburg
Penig
Rochlitz
Geithain
Borna
Lausigk
Grimma
Wurzen
Taucha
Brandis
Naunhof
Markranstädt
Lützen
Pegau
Zwenkau
Groitzsch
Lucka
Regis
Meuselwitz
Kohren
Frohburg
Wildleithe
Gössnitz
Schmölln
Ronneburg
Eisenberg
Bürgel
Osterfeld
Stössen
Teuchern
Hohenmölsen
Roitzsch
Schkeuditz
Leuna
Merseburg
Schafstädt
Querfurt
Schraplau
Allstedt
Heldrungen
Wiehe
Roßleben
Sangerhausen
Treyburg
Laucha
Bibra
Kölleda
Rastenberg
Eckartsberga
Buttelstedt
Bad Sulza
Kösen
Naumburg
Apolda
Weimar
Jena
Eisenach
Dornburg
Camburg
Kahla
Roda
Lobeda
Magdala
Berka
Blankenhain
Kranichfeld
Ilmenau
Arnstadt
Rudolstadt
Stadt Remda
Orlamünde
Kahla
Triptis
Weida
Zeulenroda
Greiz
Auma
Gefell
Hirschberg
Lichtenberg
Naila
Selbitz
Schauenstein
Enchenreuth
Presseck
Kronach
Helmbrechts
Schwarzenbach
Grafengehaig
Stadt-Steinach
Burgkundstadt
Kupferberg
Ludwigsstadt
Lauenstein
Teuschnitz
Nordhalben
Rothenkirchen
Steben
Geroldsgrün
Lobenstein
Wurzbach
Saalburg
Tanna
Mühltroff
Leutenb.
Schleiz
Hirschberg
Töpen
Berg
Marxgrün
Issigau
Selbitz
Hof
Rehau
Neuberg
Asch
Selb
Sparneck
Münchberg
Stambach
Kirchenlamitz
Markt Leuthen
Thiersheim
Hohenberg
Weissenstadt
Wunsiedel
Arzberg
Schönbach
Bleistadt
Neubau
Neuhaus
Falkenau
Königsberg
Lauterbach
Schönlind

Digitized by Google

Digitized by Google

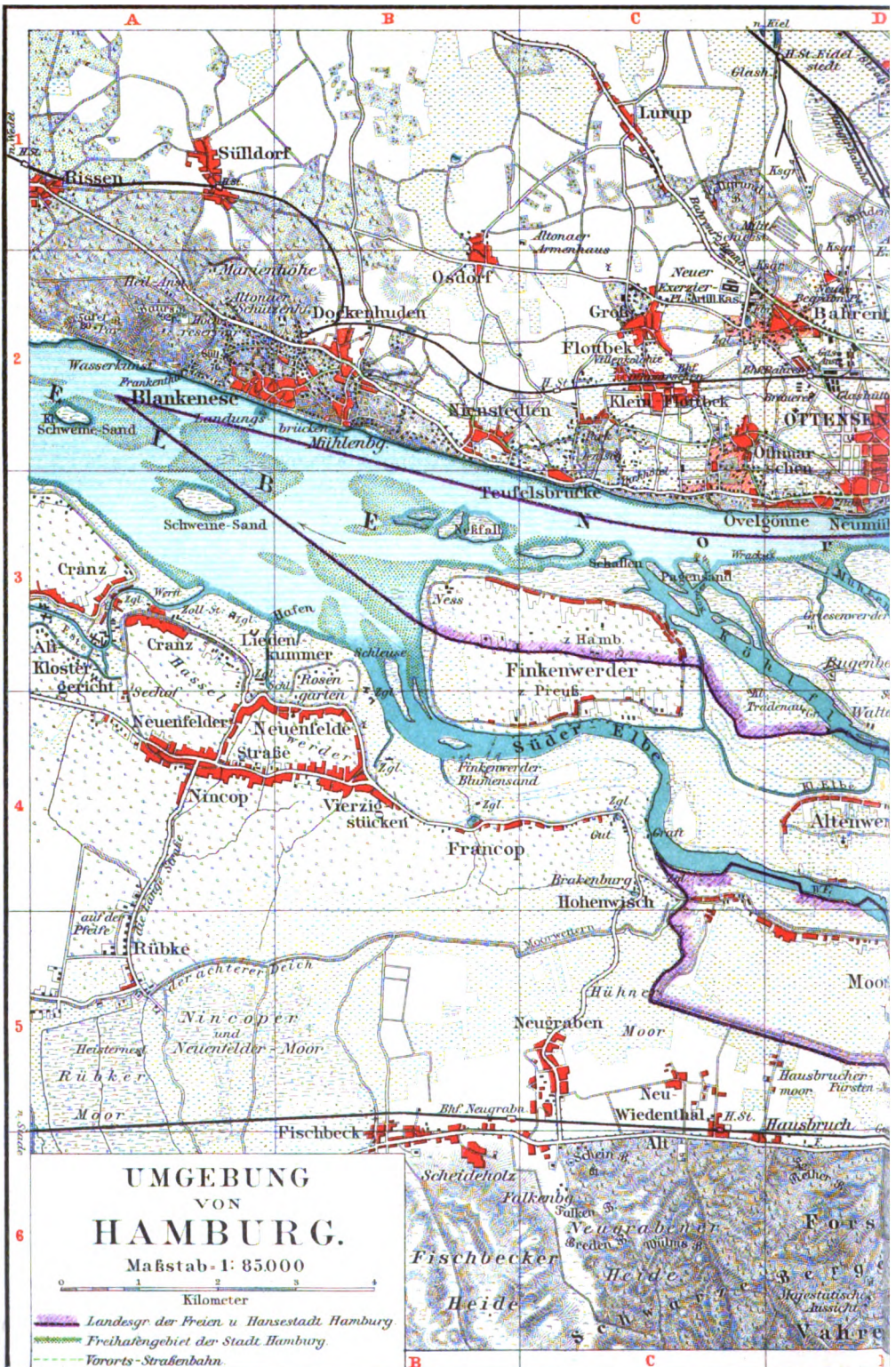
A
B
C
D
Sülldorf
Rissen
Lurup
Osdorf
Dockenhuden
Blankenese
Nienstedten
Flottbek
Klein Flottbek
Othmarschen
Teufelsbrücke
Ovelgönne
Schweine-Sand
Cranz
Alt Kloster
Cranz
Lieth-kummer
Finkenwerder
z Preuß
Neuenfelder Straße
Neuenfelde
Nincop
Vierzigstücken
Francop
Hohenwisch
Rübke
Altenwerder
Neugraben
Moor
Neu-Wiedenthal
Fischbeck
Hausbruch
Scheideholz
Falkenbg
Neugrabener Heide
Fischbecker Heide
Vahrer
Süder Elbe
Köhlbrand
Mühlenbg
Ness
Schaaren
Pagensand
Finkenwerder Blumensand
Brakenburg
Hühnerwerder
Moorwettern
Nincoper und Neuenfelder Moor
Rübker Moor
Hausbrucher Moor
Bf. Neugraben
Bf. Altenwerder
Bf. Hausbruch
Bf. Wiedenthal
Bf. Flottbek
Bf. Othmarschen
Bf. Ovelgönne
Bf. Bahrenfeld
Bf. Altona
Bf. Eidelstedt
Bf. Lurup
Bf. Osdorf
Bf. Rissen
Bf. Sülldorf
Altonaer Armenhaus
Marienhöhe
Neuer Exerzier-Pl.
Neuer Begräbnißpl.
Gr. Exerzierpl.
Gr. Schützenhof
Gr. Bahrenfeld
Gr. Flottbek
Gr. Nienstedten
Gr. Rissen
Gr. Sülldorf
Gr. Lurup
Gr. Osdorf
Gr. Dockenhuden
Gr. Othmarschen
Gr. Ovelgönne
Gr. Neugraben
Gr. Hohenwisch
Gr. Francop
Gr. Finkenwerder
Gr. Cranz
Gr. Neuenfelde
Gr. Nincop
Gr. Rübke
Gr. Fischbeck
Gr. Hausbruch
Gr. Wiedenthal
Gr. Altenwerder
Gr. Vahrer
Gr. Moor
Gr. Heide
Gr. Berg
Gr. Wald
Gr. Schein
Gr. Falkenbg
Gr. Scheideholz
Gr. Hühnerwerder
Gr. Brakenburg
Gr. Finkenwerder Blumensand
Gr. Ness
Gr. Schaaren
Gr. Pagensand
Gr. Mühlenbg
Gr. Köhlbrand
Gr. Süder Elbe
Gr. Elbe
Gr. Moorwettern
Gr. Hausbrucher Moor
Gr. Fürsten
Gr. Majestätisches
Gr. Aussicht
Gr. Wracks
Gr. Tonnen
Gr. Baken
Gr. Leuchtfeuer
Gr. Leuchtthurm
Gr. Signalstation
Gr. Quarantaine
Gr. Tradenauer
Gr. Graft
Gr. Gut
Gr. Ziegelei
Gr. Kirche
Gr. Schule
Gr. Zoll-Amt
Gr. Zoll-Station
Gr. Hafen
Gr. Schleuse
Gr. Wehr
Gr. Landungs-brücken
Gr. Prankenhöhe
Gr. Wasserkunst
Gr. Altonaer Schützenhof
Gr. Neuer Exerzier-Pl.
Gr. Kasernen
Gr. Bahnhof
Gr. Gasanstalt
Gr. Brauerei
Gr. Wasserthurm
Gr. Villa
Gr. Chaussee
Gr. Eisenbahn
Gr. Brücke
Gr. Fähre
Gr. Deich
Gr. Graben
Gr. Park
Gr. Garten
Gr. Rosengarten
Gr. Lieth
Gr. Ziegelei
Gr. Steinbruch
Gr. Sandgrube
Gr. Kalkofen
Gr. Windmühle
Gr. Wasserthurm
Gr. Kirche
Gr. Schule
Gr. Gut
Gr. Graft
Gr. Quarantaine
Gr. Tradenauer
Gr. Leuchtfeuer
Gr. Leuchtthurm
Gr. Signalstation
Gr. Wracks
Gr. Tonnen
Gr. Baken
Gr. Majestätisches
Gr. Aussicht
Gr. Hausbrucher Moor
Gr. Fürsten
Gr. Moorwettern

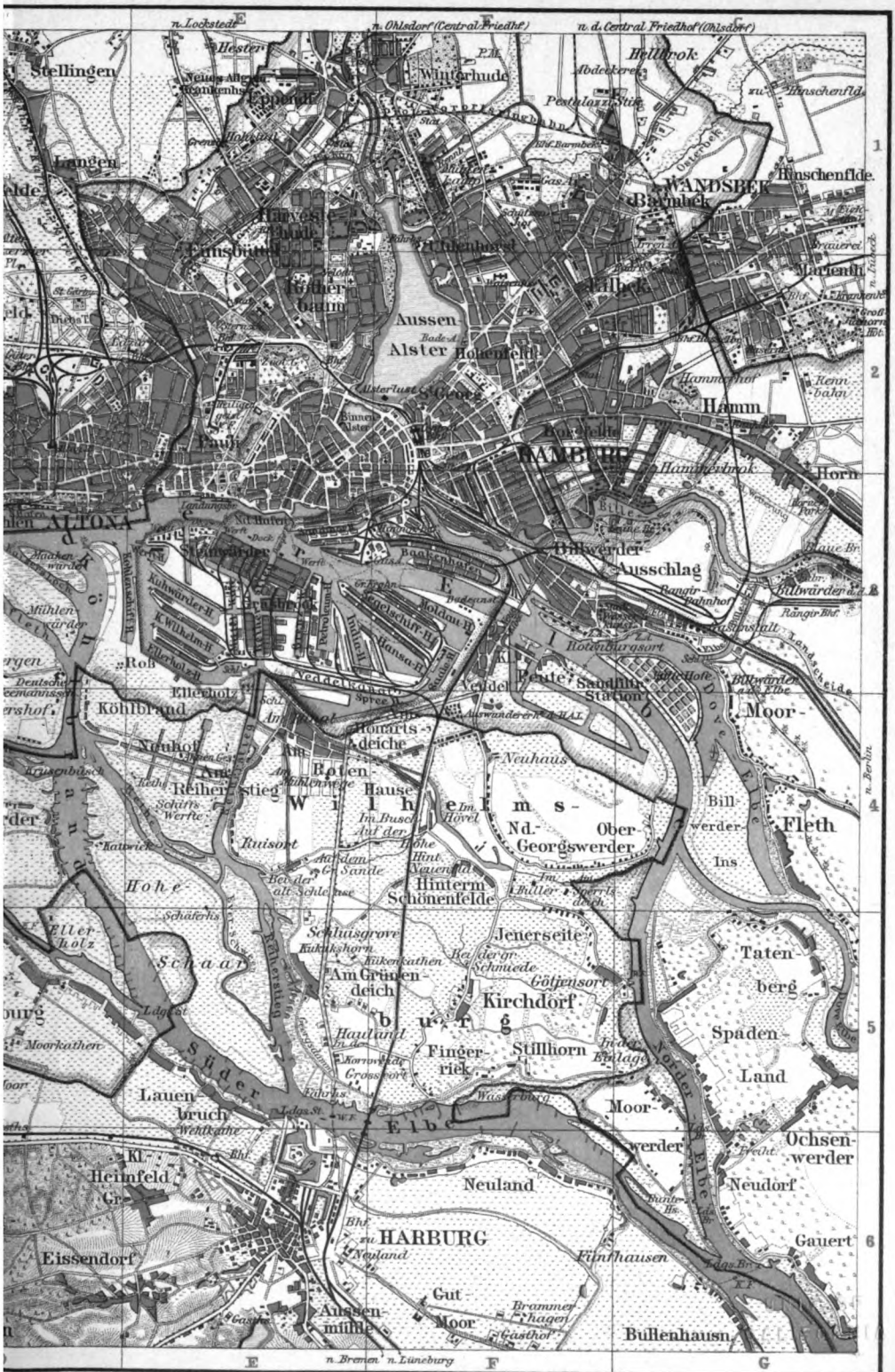

nstitut in Leipzig

Digitized by Google

Digitized by Google

Digitized by Google

Digitized by Google

Institut in Leipzig.

Digitized by Google

Digitized by Google

Digitized by Google

Bibliographisches

Digitized by Google

14 Östl. L.v. Greenwich
D
n. Budweis
E
n. Prag
15
F
Freistadt
LINZ
Enns
Steyr
Wels
Kremsmünster
Kremsmauer
Krumau
Gmünd
Weitra
Zwettl
Schweinitz
Gratzen
Rosenberg
Leonfelden
Neufelden
Haslach
Aschach
Ottensheim
Efferding
Eferding
Grieskirchen
Hartkirchen
Peilstein
Pulgarn
Steinbach
Ternberg
Losenstein
Weyer
Altenmarkt
Admont
Rottenmann
Irdning
Trautenfels
Liezen
Hieflau
Eisenerz
Leoben
Mariazell
Gemeinde
Gr. Reifling
Dürrenstein
Ybbs
Waidhofen
Scheibbs
Amstetten
Steinakirchen
Perschling
Neustadtl
Strengberg
Zeillern
Aschbach
Neuhofen
Seitenstetten
Behamberg
Steyrling
Sengsen
Kalkalpen
Ennsthaler Alpen
Hochschwab
Hochstadl
Ötscher
Ötscherland
Ötscherschneid
Ötscherkamm
Ötscherkogel
Ötscherhaus
Ötscherschutzhaus
Ötscherschutzhütte
Ötscherschutzhütte
Ötscherschutzhütte

Digitized by Google

Digitized by Google

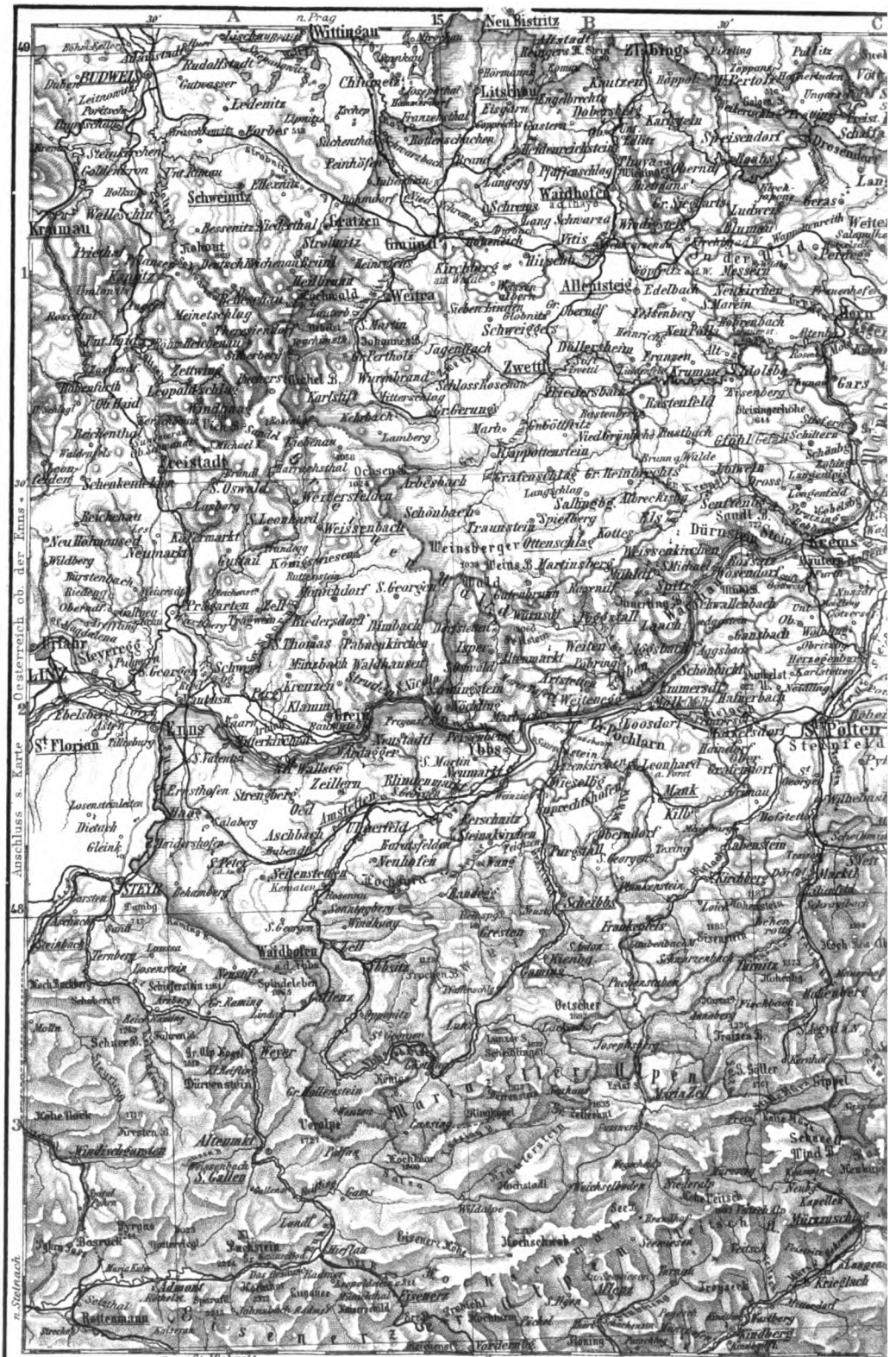
Neu Bistritz
Wittingau
Zlabings
BUDWEIS
Litschau
Kautzen
Waidhofen
Schweinitz
Gratzen
Gmünd
Kraumau
Weitra
Allentsteig
Zwettl
Krumau
Gars
Horn
Kreuzstetten
Dreistetten
Kreuzstetten
Dreistetten
Kreuzstetten
Dreistetten

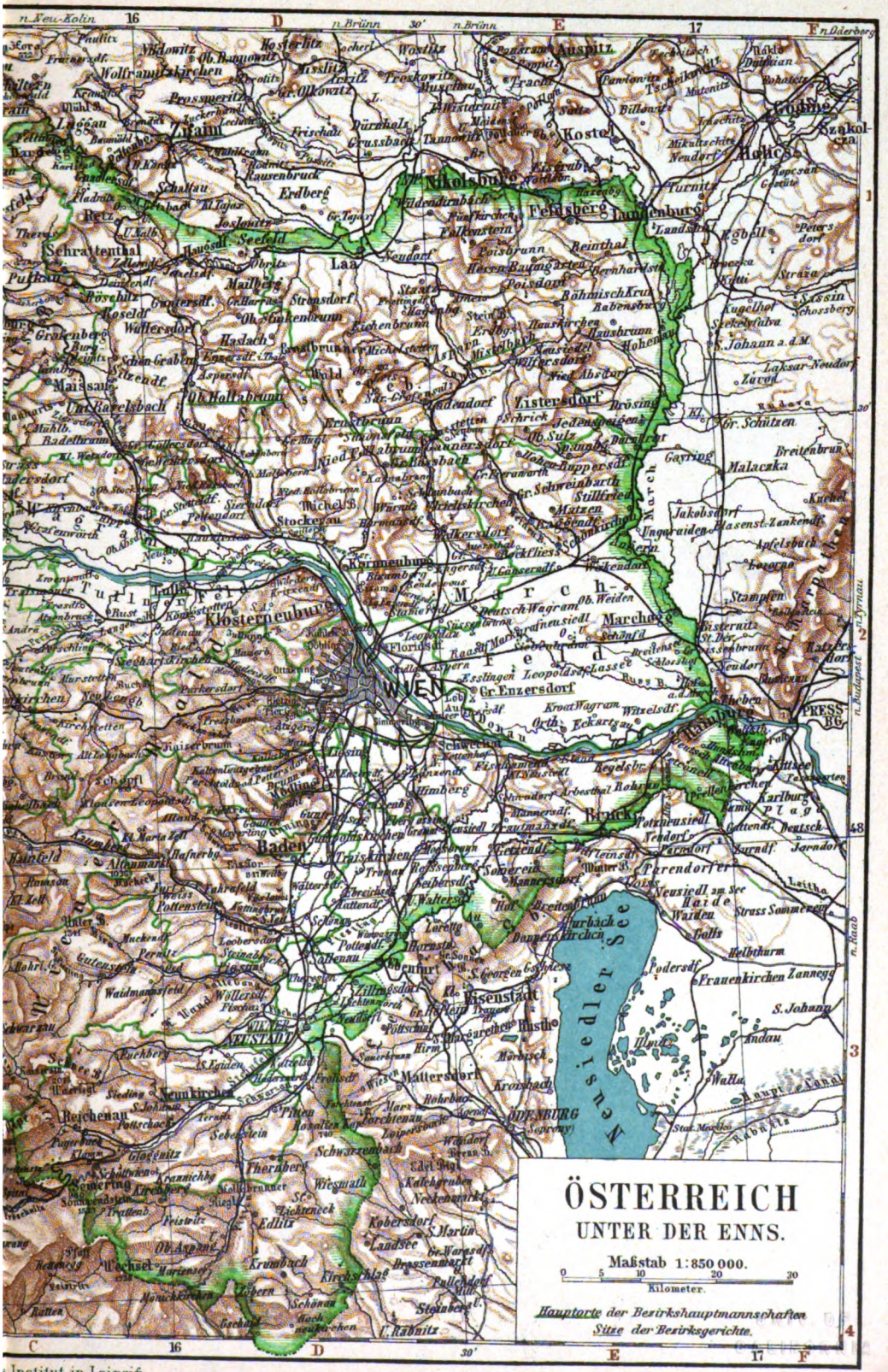

Institut in Leipzig.

Digitized by Google

Digitized by Google

Namen-Register zum ‚Übersichtsplan von Wien'.

Die Buchstaben und Zahlen zwischen den Linien | B1 | bezeichnen die Quadrate des Planes.

Agnesbründl	B1	Dornbacher Friedh.	C2	Graserhütte, Wirtsh.	B2	Josephsstädter Str.	D3
Agneswiese	C1	— Park	B2	Grinzing	CD1	— — Haltestelle	D3
Albern	G5	— Straße	BC2	— Station	D1	Jubiläumsbrücke,	
Alleegasse	D3, 4	Dorotheer Schütt	A4	Grinzinger Allee	D1, 2	Kais.FranzJoseph-	D2
Alsergrund	D2, 3	— Wald	B2	— Straße	D1	Justizpalast	D3
Alserstraße	D3	Drascheeiche	A5	Groß-Jedlersdorf	EF1	Kabelfabrik	F1
— Haltestelle	D3	Draschesschlößl	D5; E5	Grünauer Graben	A3, 4	Kadettenanstalt	C3
Alt-Erlaa	BC5	Drehers Brauerei	G5	Gudrunstraße	DE4	Kagran	F1, 2
— -Kettenhof	G5	Dreifaltigkeitssäule	E4	Gumpendorfer Str.	D3, 4	Kahlenberg	C1
Altmannsdorf	C5	Dreimarkstein	B1	— — Haltestelle	C4	Kahlenbergerdorf	D1
Altmannsdorfer Str.	C4, 5	Dreimarksteintürl	A5	Gütenbach	A5	Kahlenberger Str.	D1
Ameisbach	B3	Dresdner Straße	E2	Gutruf, Fabrik	C5	Kaibahnh. d. Nordb.	E2
Am Himmel	C1	Druckstation der		Habsburgwarte	B1	Kaiser-Ebersdorf	G5
— Kaisermühlen-		Wasserleitung	B3	Hackenberg	A4; C1	— -Ebersdorf. Str.	FG4, 5
damm	F2, 3	Eichberg, Kleiner	A5	Hacking	A3	— Ferdinand-	
Andergasse	B2	Eichelhof	D1	Hadersdorf	A3	Nordbahn	EF1
Antonshöhe	A5	Einsiedelei	A4	Hafenverwaltung	G4	— — Nordbahnbr.	E2
Aquädukt	B5	Eipeldau (Leo-		Halterbach	A2, 3	— — Wasserleitg.	D2
Arbeitergasse, Hst.	D4	poldau)	F1	Haltertal	A2	— Franz Joseph-	
Artilleriearsenal	E4	Eisenbahnwerkst.	E1	Hameau (Holländer-		Bahn	D1, 2
Artilleriedepot	F4	Eisenwerk	G5	dörfl)	B1	— — — -Brücke	E1, 2
Artilleriekasernen	E3; E4; F5	Eiswerke	F2	Handelskai	EF2, 3	— — — -Hoch-	
Aspanger Bahnhof	E4	Elektrizitätsgesells.	G2	Hauptallee (Prater)	EF3	quellenwasserltg.	B5
Asperleiten	A1	Elektrizitätswerk,		Hauptstr. Döblinger	D2	— — — -Spital	D4
Aspern a. d. Donau	G3	Städtisches	F4	— (Oberlaaer)	E5	Kaiserin Elisabeth-	
Asyl und Werkhaus	E4	Elisabethpr., Hst.	B2	— (Schwechater)	G5	Spital	C3
Atzgersdorf	B5	Englischer Garten	E3	Heilanstalt, Privat-	D5	— — -Westbahn	A-C3-4
Augarten	DE2	Epidemiespital	C4; D4; F4	Heiligenstadt	D1	Kais. Joseph-Brücke	E3
Augartenstr., Obere	DE2, 3	Erbsenbach	CD1, 2	— Bahnhof	D2	— — -Straße	E2, 3
Auhof	A3	Erdberger Mais	E4	Heiligenstädter Str.	D1, 2	Kaiserjubiläums-	
Auhofstraße	B4	Erzhzg. Albrechtkas.	E3	Hermannskogel	B1	stiftung	C3
Aupark	E1	— Karlplatz	E2	Hermesstraße	B4, 5	Kaiserjubiläums-	
Ausstellungsstraße	E3	— Wilhelmkas.	E3	Hernals	C2, 3	warte	B2, 3
— Haltestelle	EF3	Evg. Friedh., Neuer	F5	— Station	C3	Kaiserliches Schloß	
Baderwiese	A4; C1	Exelberg	A2	Hernalser Friedhof	C2	(Hetzendorf)	C5
Baumgarten	B3	Exerzierplätze	B5; C3; F4; G4, 5	— Gürtel	D3	Kaiserliche Villa	A4
Baumschule der k.				— Hauptstraße	C2, 3	Kaisermühlen (Ort)	F2
k. Hochschule für				Hetzendorf	BC4, 5	Kaisermühlen-	
Bodenkultur	A3	Fasangarten	C4, F4	Heuberg	B2	damm, Am	F2, 3
Baumschulen	B4; F5; G2; G5	Faßlberg	A5	Heugasse	E3, 4	Kaiserplatz	E2
		Favoriten	DE4	Heustadl	A4	Kaiserstraße	D3
		Favoritenstraße	D3, 4	— Schütt	A5	Kaiserwasser	EF2
Bellevue	C1	Felberstraße	C3, 4	Hietzing	B4	Kalkbach	B1
Bellevuestraße	C1	Ferdinandbrücke	E3	— Haltestelle	C4	Kalksburg	A5
Belvedere	E4	— Haltestelle	E3	Hietzinger Hauptstr.	B4	Kalter Gang	G5
Belvedereallee	F4	Finanzwachthaus	G4	Himberger Straße	DE4	Kammerschleuse	G4
Bezirksstraße	DE5	Fischerhaus	B1	Himmelhof	A4	Karlsplatz, Haltest.	D3
Biberhaufen, Großer	G3	Floridsdorf	E1	Himmelstraße	C1	Kärntner Ring	D3
— Kleiner	G3, 4	Flötzersteig	B3	Himmelswiese	A5	Katzengraben	B5
Bieglerhütte	B2	Försterwiese	A1	Hirschstetten	G2	Kavalleriekaserne	BC3; C4
Billrothstraße	D2	Frachtenbahnhof	E4; G5	Hochbruckenberg	A2	Kellergraben	A1
Blindeninstitut	E3	Franzensbrücke	E3	Hochquellenreserv.	C2	Kettenbrücken-	
Boekkeller	D1	Franzensring	D3	Hochreservoir der		gasse, Haltestelle	D3
Börse	D3	FranzJosephbahnh.	D2	Wasserleitung	B3	Kloster	G3
Botanischer Garten	E4	— Joseph-Land	F2	Hochschule für Bo-		Knödelhütten	A3
Bräuhaus	A3; B5; D1; E1; E4	— Karl-Fernsicht	A2	denkultur	C2	Kolbeterberg	A2
		— Karl-Straße	AB2	Höfburg	D3	Kommunalbad-	
Braunschweiggasse		Freibad	E2	Hofburgtheater	D3	Reichsbr., Hst.	E2
Haltestelle	B4	Freudenau	F4	Hofjagdstraße	A3	Königskloster Wald	A4
Breitenfurter Str.	C4, 5	— Station	F4	Hohenauer Wiese	A5	Konstantinhügel	E3
Breitensee, Haltest.	C3	Freudenauer Kai-		Hohe Warte	D2	Kordons Restaurat.	A3
Brigittabrücke	D2	sermühlen	F3	Holländerdörfl (Ha-		Krankenhaus, Allg.	D3
— Haltestelle	D2	Friedhof, Dornbach	C2	meau)	B1	Krapfenwald, Rest.	C1
Brigittenau	D2	— Hernalser	C2	Hörndlwald	AB4	— Station	C1
— -Floridsdorf,		— Israelitischer	D2; F5	Hundsturmstr., Hst.	D4	Kreuzbühel	B2
Haltestelle	E2	— Neuer Döbling.	C2	Hungerberg	D1	Krieau	F3
Brunnenmeister	A3	— Neuer evangel.	F5	Hüttelberg	A3	Kroißberg	A5
Brunnhaus	D5	— Protestantisch.	D4	Hütteldorf	AB3	Kronpr. Rud.-Brck.	E2
Bürgerplatz	E4	— Sankt Marxer	E4	— -Hacking, Stat.	BC3	— — -Straße	E2, 3
Burggasse	D3	— Schmelzer	C3	Hütteldorfer Straße	BC3	Kronprinzstraße	E3
— Haltestelle	C3	— Zentral-	F5	In der Rose	B3	Krottenbach	C1, 2
Burgring	D3	Fuchsgraben	A1	Infanteriekaserne	E3	Kuffnersternwarte	B3
Burgstall	D1	Fünfhaus	C3, 4	Innenhafen	G4	Kuhstand, Alter	A5
Chemische Fabrik	C5	Furagedepot	EF3	Invalidenhaus	C3	Kühlgberg	B4
Cobenzl, Hof	C1	Galizinberg	B3	Inzersdorf am Wie-		Kunstakademie	D3
— Schloß	C1	Gallanzer Wiese	A1	ner Berg	D5	Laaer Berg	E5
Cottageverein	D2	Garnisonspital	D3	Inzersdorfer Wald	A5	— Straße	E4
Dachlers Restaurat.	B3	Gasfabriken	B3; CD4; D2; E2; E4; F4	Ippenplatz	C3	— Wald	E4, 5
Dahaberg	A2			Irrenanstalt	D3	Laboratorium	E3; F2
Dehnes Park	B3			— Nrdöstl. Landes-	B3	Ladenburg	C2
Depotd. Transp.-Gs.	E2	Gaudenzdorf	D4	— Privat-	B4; D2	Ladenburghöhe	C2
Döblerhof	F4	Geiselbergstraße	E4	Israelitischer Friedh.	D2; F5	Lagerhof-Bahnhof	F3
Döblerhofstraße	EF4	Gemeindeau	G3	Israelitisches Spital	D2	Lainz u. Haltestelle	B4
Döblinger Friedhof,		Gemeindeberg	A4	Jägergraben	E2	Lainzer Straße	B4
Neuer	C2	Gemeindewald	AB2	Jägerkreuz	C1	— Tor	B4
Domgraben	A1	Geolog. Reichsanst.	E3	Jägerstraße	D2	Landesirrenanstalt	B3
Donauarm, Alter	F4	Georgenberg, Sankt	A5	Jägerwiese	B2	Landstr. (Stadtt. III)	E3, 4
Donaufeld	EF1; F2	Gersthof u. Station	C2	Jedlersdorf, Groß-	EF1	Landstraßer Gürtel	E4
Donaukanal	D-G2-4	Gersthofer Straße	C2	— Neu-	EF1	— Hauptstraße	E3, 4
Donaustadt	E2, 3	Girzenberg	B4	Jedlesee (Ort)	E1	Landungsplatz	D1; F4
Donauuferbahn	E-G 2-4	Giselaalpe	C2	Jesuitenmühle	G5	— d. Donau-Dpf.-	
Donauuferbahnhof	F3	Glühlichtfabrik	C5	Jesuitenwiese	E3	schiffahrtsgesell.	E2
Dorn-Bach	B2	Goldberg	E5	Josephsdorf	CD1	Landwehrkaserne	B3; D4
Dornbach (Ort)	BC2	Göppelkreuz	E5	Josephsstadt	D3	Lange Gasse	AB5
Dornbacher Forst	A1	Gränberg	B1				

Digitized by Google

Namenregister zum „Übersichtsplan von Wien".

Lascys Grab	B2	Nikolaikapelle, Skt.	A3	Schlachthäuser	C2;C4;D1 D4; E4	Taborstraße	E2, 3
Latisberg	C1	Nordbahnhof	E2, 3	Schlachthausbahn	EF4	Tafelberg	A1
Laxenburger Allee	C5	Nordbahnstraße	E2, 3	Schloß (Hirschstetten)	G2	Taferl-Eiche	A2
— Straße	D4, 5	Nordwestbahn	E1	— Erzherzog Leopold Salvator	B3	Taferlgraben	A1
Leberberg	E4; G5	Nordwestbahnbrck.	E1	Schmelz, Auf der	C3	Teerhütte	E5
Lederfabrik	F2	Nordwestbahnhof	E2	Schmelzer Friedhof	C3	Teichhaus, Jagdh.	A5
Leitenwald	A5	Notspital	C2	Schmerbernkreuz	E5	Teichwiese	A5
Leopoldau (Elpeldau)	F1	Nußberg	D1	Schneidergrund	G4, 5	Terrakottafabrik	D4
Leopoldauer Straße	EF1	Nußdorf	D1	Schoblergraben	D1	Theresianum, k. k.	D3, 4
Leopoldplatz	E1	Nußdorfer Str., Hst.	D2	Schönbrunn	C4	Theresienbrücke	C4
Leopoldsberg	D1	Oberdöbling u. Hst.	D2	— Haltestelle	C4	Theresienhof	B2
Leopoldsplateau	C2	Oberlaa	E5	Schottenhof	A2; C3	Thermo-chem. Anst.	G4
Leopoldstadt	DE2, 3	Ober-Sankt Veit	B4	Schottenring, Hst.	D3	Tierarzneiinstitut	E3
Lerchenfeld. Gürtel	CD3	— Haltestelle	B4	Schottenwald	A2	Tiergarten, k. k.	AB4,5;E3
— Straße	D3	Obersievering	C1	Schottenwiese, Gr.	A4	Tiroler Garten (Schönbrunn)	C4
Liebhardstal	B3	Oberweidlingbach	A1	Schreiberbach	CD1	Tivoli	C4
Liechtensteinpalais	D2	Ochsenkopf	A2	Schützengraben	B1	Toifl	A1
Liesingbach	C-E5	Offizierstöcht.-Inst.	C3	Schwabenwiese	C1	Trabrennbahn	EF3
Linienamt Atzgersdorf	C5	Opernhaus	D3	Schwarz. Lacken-Au	DE1	Trabrennverein, Wiener	FG1
— Döbling	C1	Opernring	D3	Schwechat	G5	Trainkaserne	C4
— Hernals	B2	Ottakringer Straße	C3	Schwechatbach	G5	Tramwayremisen	F4, 5
— Inzersdorf	CD5	Palais d. Königs von Hannover	C4	Schwechater Hauptstraße	G5	Trazerberg	B4
— Kahlenbergerdf.	D1	— Liechtenstein	D2	Schwimmschule	C4	Triester Straße	CD4, 5
— Kais. Ebersdorf	G5	Palmenhaus (Schbr.)	C4	Schwimmtor	D1	Tunnel d. Stadtbahn	C2
— Kaiser Franz-Joseph-Brücke	E2	Parkring	E3	Sechshaus	C4	Türkenschanze	CD2
— Linzer Straße	A3	Parlamentsgebäude	D3	Seeschlachtbach	F4	Turmmühle	G5
— Mauer	B5	Penzing	BC4	Seuchenhof	E4	Universität	D3
— Neusteinhof	C5	— Haltestelle	C4	Siebenbrunngasse	D4	Universitäts-Sternwarte, k. k.	C2
— Ober Laa	D5	Penzinger Straße	BC4	Sieveringer Straße	C1, 2	Unterdöbling	D2
— Rothneusiedl	E5	Pfaffenberg	C1	Simmering	EF4	— Haltestelle	D2
— Schwechat	G5	Pferdemarkt	D4	— Station	E4	Unterliesing	B5
Linzer Straße	A-C3, 4	Pilgramgasse, Hst.	D4	Simmeringer Hptstr.	E-G4, 5	Unter-Sankt Veit	B4
Lob-Au	G4	Post	E3	— Heide	F4	— — — Baumgarten Haltest.	B4
Loiblbrunnen	B3	Pötzleinsdorf	C2	— Lände	FG4	Untersievering	C1, 2
Lusthaus	B2; F4	Pötzleinsdorfer Str.	C2	Simonsberg	B1	Unterweidlingbach	A1
		Prager Straße	E1	Sofienalpe	A2	Verbindungsbahn	BC4;E3,4
Malzfabrik	F2	Prater	EF3	Sofienbrücke	E3	Villa Malfatti	B4
Mamsellenwiese	A2	— Unterer	F3, 4	Speising	B4, 5	Vivarium	E3
Margareten	D4	Praterspitz, Hst.	G4	Sperrschiff	D1	Vogelsangberg	C1
Margaretengürtel	D4	Praterstern	E3	Spinnerei	E1; E4	Volksgarten	D3
— Haltestelle	D4	— Haltestelle	E3	Spinnerin a. Kreuz	D4	Volksprater	E3
Mariabrunn	A3	Praterstraße	E3	Spital, Epidemie-	C4;D4;F4	Vösendorfer Wald	A4
Mariahilf	D3, 4	Predigstuhl	B3	— Garnison-	D3	Votivkirche	D3
Mariahilfer Straße	CD3, 4	Probieranstalt, k. k.	B3	— Kais. Franz-Jos.	D4	Waggondesinf.-Anst.	G4
Maria Josepha-Park	E4	Projektierte Brücke	E2	— Kais. Elisabeth-	C3	Währing	CD2
— Theresia-Brücke	D3	Protestant. Friedhf.	D4	— Israelitisches	D2	Währinger Gürtel	D2, 3
Matzleindorf, Hst.	D4	Radetzkykaserne	C3	— Rudolf-	E3	— Straße	D2, 3
Matzleinsdorfer Bhf.	D4	Radetzkyplatz, Hst.	E3	— Wilhelminen-	C3	— — Haltestelle	D2
— Straße	D4	Radfahrbahn	E2, 3	Spittäler	C5; D4; E3; G5	Waldschäferin	A2
Mauer	AB5	Rahmberg	AB1	Spittelau	D2	Waldschnepfe, Rest.	B2
— Hauptstraße	B5	Rangierbahnhof	E2	Spodiumfabrik	F2	Wallensteinstraße	D2
Mauerlust	A5	Rathaus	D3	Staatsbahn	EF4, 5; FG2-4	Wasserbehlt. d. hzgl. Albert. Wasserltg.	A3
Meidling	C4	Reichsbrücke	E2	Staatsbahnbrücke	F3	Wasserleitung, Kaiser Ferdinand	D2
Meidlinger Hauptstr. Haltestelle	C4	Reichsstraße	F2	Staatsbahnhof	E4	— Kais. Franz-Jos. Hochquellen-	B5
Meierei	B2; C2	Reisenberg	C1	Staatsbahn-Uferbhf.	F3	Wasserreservoire	A3; B5; C3;D4;E4
— Krieau	F3	Rekonvaleszentenh.	A4	Stadlau	FG2	Weichseltal	EF5
Meiselberg	C1	Rennplatz	F4	Stadlauer Brücke-Lusthaus, Hst.	F3	Weidlingbach	AB1
Menagerie (Schönbr.)	C4	Rennweg	E3, 4	Stadtgraben	A1	Weinhaus	C2
Meteorolog. Anstalt	D2	Reparaturwerkstatt	E4	Städtische Bäder	E2	Weisleinmühle	C5
Michaeler Berg	B2	Riegelhütte	A2	Städtisches Elektrizitätswerk	F4	West-(Donaulde.) B.	E5
Militärakademie	D3	Rohrerhütte	B2	— Gaswerk	F4	Westbahnhof	C3
Militärschwimmsch.	F3	Rohrerwiese	B1	— Lagerhaus	E3	— Haltestelle	CD3
— Haltestelle	F3	Rohrhaus, Jagdhaus	A4	— Versorgungsh.	B4	Wieden	DE3, 4
Mittereck	A1	Rosenberg	B5	Stadtpark	E3	Wiedener Gürtel	DE4
Monturdepot	G5	Rosenhügel	B5	— Haltestelle	E3	— Hauptstraße	D3, 4
Moos- od. Wolfsgrb.	A2	Rosental	G5	Stephaniebrücke	D3	Wien-Aspangbahn	EF4, 5
Moschinger Wiese	A2	Roßkopf	A2	Stephanieköhe	C2	Wiener Berg	DE4, 5
Muckental	D1	Roßkopfwiese	A1	Stephanienspital	C3	Wienerbgr. Ziegelöf.	CD5
Mühlwasser	FG2, 3	Rotes Kreuz	A1; EF5	Stephanienwarte	C1	Wiener-Neustädter Kanal	EF4, 5
Museen	D3	Rothneusiedl	E5	Steinerne Lahn	A2	Wienfluß	A-E3, 4
Naufahrt, Alte	G3	Rotunde	E3	Steinhofstraße	B3	Wildbach	G5
Neptunsbrunnen (Schönbrunn)	C4	Ruderklub	E2; F2	Steinhof, Tapetenfb.	C5	Wildbretwiese	A1
Neubau	D3	Rudolfkaserne	D3	Steiniger Weg (Berg)	A2	Wilder Berg	A5
Neue Wiese	A1	Rudolfkrankenhaus	D2	Stephanskirche	D3	Wildgrube (Wirtsh.)	C1
Neugebäude	F5	Rudolfsheim	C4	Sternwarte, k. k. Universitäts-	C2	Wilhelminenspital	C3
Neugersthof	C2	Rudolfspital	E3	— Kuffners	B3	Wilhelminenstraße	BC3
Neuhaufen, Großer	F3	Rudolfsziegelöfen	E5	Stiftswald	C1	Winterhafen	G4
Neu-Jedlersdorf	E1	Salmannsdorf	B1	Stockwiese	A5	Wolfersberg	A3
— -Kagran	F2	Salzwiese	A3	Große	A2	Wolkersbergen	AB4
Neulaa	E5	Sängerwarte	B2	Straßenhsr. o. Neust.	C5	Zahnradbahn a. d. Kahlenberg	CD1
Neulerchenfeld	C3	Sankt Georgenberg	A5	Strombad	E2	Zentralfriedhof	F5
Neustadtlwasser	F3	— Marxer Friedhf.	E4	Stromstraße	DE2	— Station	F5
Neustift am Wald	BC1	— Nepomuk	G5	Stubenring	E3	Zentralviehmarkt	E4
— od. Straßenhäus.	C5	— Veit, Ober-	AB4	Südbahn	B-D4, 5	Zierleiten	B1
-wald	AB4	— — Unter-	B4	Südbahnhof	E4	Zollamt u. Station	E3
-waldegg	B2	Satzberg	AB3	Sulzwiese	C1	Zwischenbrücken	E2
-wirtshaus	F4	Sauberg	B1	Tabakfabrik	C3	— Haltestelle	E2
-olaiberg	A3	Schafberg	B2				
		Schanze (Berg)	B1				
		Scheibenberg	C2				
		Schenkenberg	C1				
		Schießstand	A5; F2				
		Schiffswerft	E1, 2				

Digitized by Google

Digitized by Google

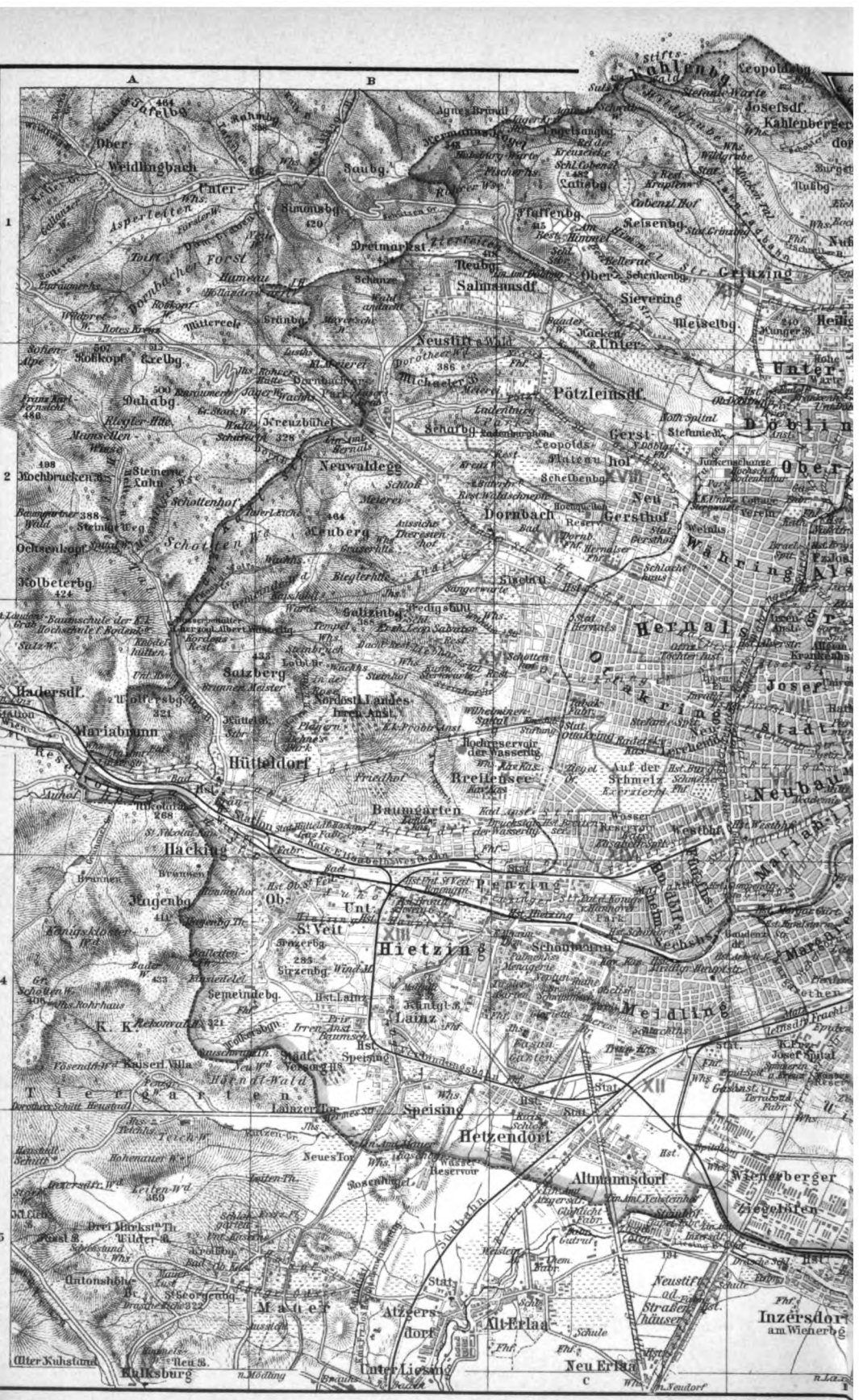

Digitized by Google

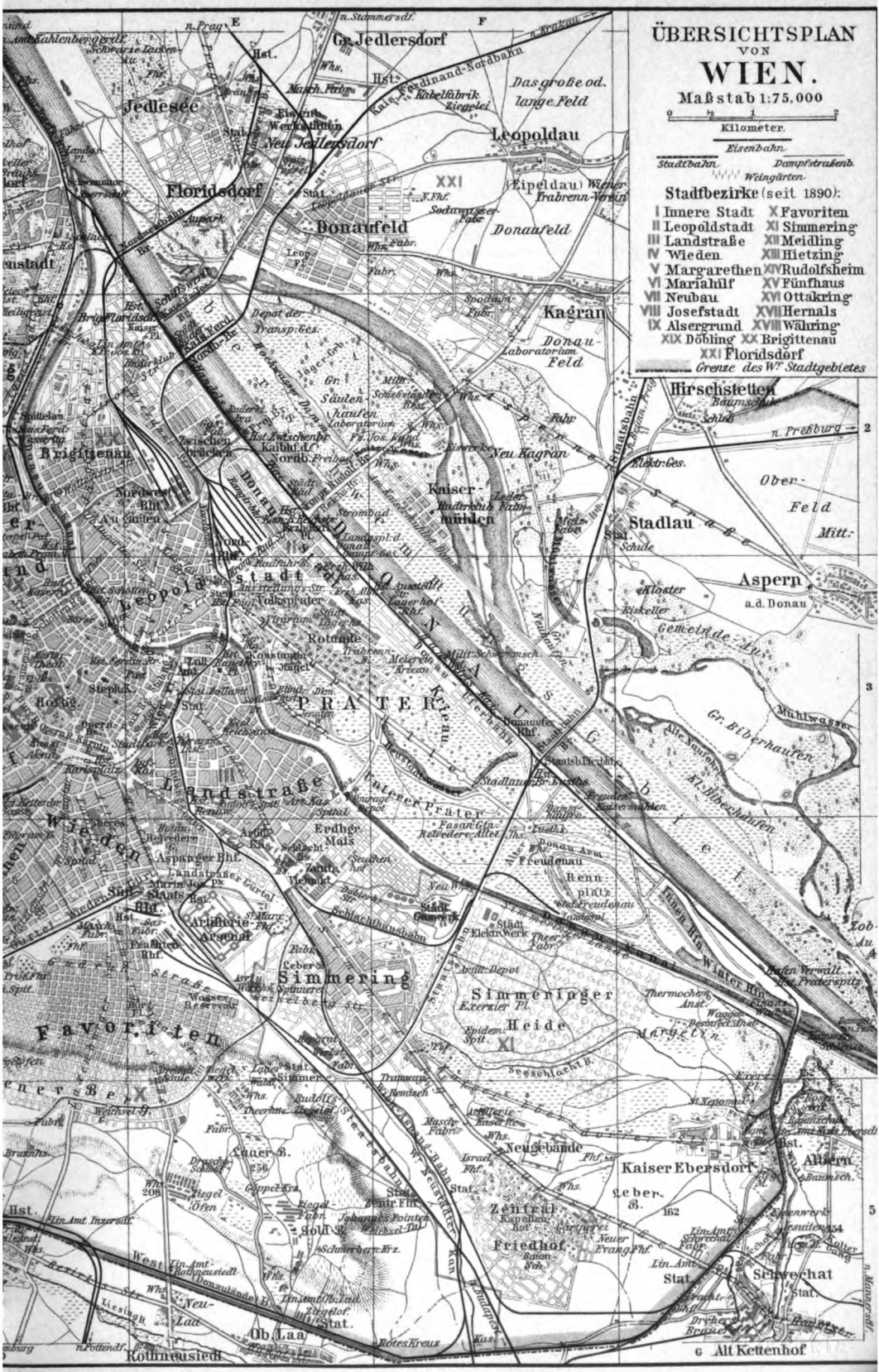

Institut in Leipzig.

Digitized by Google

Digitized by Google

Namen-Register zum ‚Plan von Wien' (innere Stadt).

Die Buchstaben und Zahlen zwischen den Linien | B3 | bezeichnen die Quadrate des Planes.

Die großen römischen Zahlen im Plan bezeichnen die Stadtteile: I. Innere Stadt, II. Leopoldstadt, III. Landstraße, IV. Wieden, V. Margarethen, VI. Mariahilf, VII. Neubau, VIII. Josephstadt, IX. Alsergrund.

Ackerbauministerium B3
Adamberger Gasse D2
Adamsgasse. E4
Adelskasino D5
Adlergasse D4
Afrikanergasse . . . E3
Ägidienkirche, St. AB7
Ägidigasse A7
Aichhorngasse . . . A8
Akademie d. Künste C5
— der Wissenschaften D4
Akademiegymnas. . D5
Akademiestraße . . D5
Albertgasse A3, 4
Albertina C5
Albertplatz A3
Albrechtgasse . . . C5
Albrechtplatz C5
Alleegasse D6, 7
Allgemeines Krankenhaus, k. k. . B3
Alserbachstraße . . BC1
Alserstraße AB3
— Haltestelle . . . A3
Altes Rathaus . . . D4
Althangasse. C1
Althanplatz C1
Altlerchenfelder Kirche. A4
Amalienhof C4
Amerlingdenkmal . D5
Amerlingstraße . . B6
Am Heumarkt . . . DE5
Am Hof. C4
Am Tabor E1, 2
Amtshausgasse . . . B8
— Obere. B8
Anatom. Institut. . B3
Andreasgasse A6
Annagasse D5
Annakirche, Sankt Anstalt für Textilindustrie B7
Antonburggasse . . C7
Antonigasse A2
Anzengrubergasse . C8
Apollogasse. A6
Arbeitergasse . . . AB8
— Haltestelle . . A8
Arcieren-Leibgardekaserne D6
Arndtstraße A8
Arsenal, Haltestelle E8
Artilleriearsenal . . E8
Aspanger Bahnhof E7
Aspernbrücke . . . DE4
Asperngasse E3
Aspernplatz E4
Auerspergpalast . . B4
Augarten D1
Augartenbrücke . . C2, 3
Augartenstraße, Ob. D1, 2
— Untere D2
Augasse B1
Augustengasse . . . D3
Augustinerbastei . . C5
Augustinerkirche . C5
Augustinerstraße . C5
Äußerer Burgplatz C4, 5
Ausstellungsstraße E3
Ayrenhoffgasse . . B1

Babenberger Straße C5
Bachergasse B8
Bacherplatz. B8
Bäckerstraße D4
Badgasse B1
Badhausgasse . . . A4
Bahngasse, Linke. E5, 6
— Obere. E7
— Rechte E5, 6
Bahnhofplatz D8
Ballgasse D5
Ballhausplatz C4
Bandgasse A5
Bankgasse C4
Bankgebäude, k. k. D4
Bank, Österr.-Ung. C4
Barichgasse. E6
Barmherzige Brüder-Spital D8
Barnabitengasse . . B6
Bartensteinstraße . B4
Bäuerlegasse D1
Bauernfeldplatz . . C2
Bauernmarkt D4
Baumannstraße . . E5
Baumgasse, Krumme D8
Beatrixgasse DE5
Bechardgasse E4
Beethovendenkmal D5
Beethovenplatz. . . D5
Beheimgasse A2
Bellariastraße. . . . BC5
Belvedere, Oberes. D7
— Unteres. D6, 7
Belvederegarten . . D6, 7
Belvederegasse . . . D7
Bennogasse A3
Bennoplatz A4
Berggasse C2, 3
Bernardgasse A4, 5
Biberstraße D4
Bildhauerakademie E7
Bindergasse. B1
Blattgasse E4
Blechturmgasse . . C8
Bleichergasse . . . B2
Blindengasse A3, 4
Blindenversorgungsinstitut . . . A4
Blumauer Gasse . . E2, 3
Blumengasse A2
Börhavegasse E6, 7
Borschkegasse . . . A3
Börse C3
Börsengasse C3
Börsenplatz C3
Botanischer Garten B2; E7
Brahmsplatz C7
Brandmayergasse . AB8
Bräuhausgasse . . . AB8
Bräunerstraße . . . C4
Breite Gasse B5
Breitenfelder Gasse A3
Brigittabrücke . . . C1
— Haltestelle . . . C1
Brigittener Lände. C1
Brückengasse. . . . B7
Brucknerdenkmal . D5
Brucknerplatz . . . E4
Brunnen. C5; CD5
Brunnengasse . . . A3
Brünnlbadgasse . . A3
Brünnlgasse A3
Brünnlmühlgasse . A3
Buchfeldgasse . . . B4
Bürgerspitalgasse . A6, 7
Bürgerversorgungshaus B2
Burggasse. AB5
— Haltestelle . . . A5
Burgkapelle C5
Burgplatz, Äußerer C4, 5
Burgring C5
Burgtor C5

Canisiusgasse. . . . B1
Canisiuskirche . . . B1
Canovagasse D5
Castellezgasse . . . D2
Castelligasse BC7, 8
Chemisches Laboratorium C3
Clusiusgasse C1
Concordiaplatz . . . C3
Corneliusgasse . . . B6
Czapkagasse E5
Czermakgasse . . . A2, 3
Czerningasse E3
Czerninpalais und Gemäldegalerie . B4

Dampfschiffahrtsgebäude. E4
Dampfschiffstraße . E3, 4
Dannhausergasse . C7
Darwingasse E2
Dempschergasse . . A2
Deningasse C1
Depot E3
Deutsche Botschaft E6
Deutsches Ordenshaus D4
— Volkstheater . B5
Deutschmeisterplatz C3
Dianabad D3
Dianagasse E4
Diehlgasse AB8
Dietrichsteingasse . C2
Dietrichsteinpalais. BC2
Dingelstedtgasse . . A7
Disslergasse. E4
Doblhoffgasse . . . B4
Dominikanerbastei D4
Dominikanergasse. . A7
Dominikanerkirche und -Kloster . . D4
Donaustraße, Untere DE3, 4
Donauweibchenbrunnen D5
Dorotheergasse. . . C4, 5
D'Orsaygasse. . . . C2
Draschepark, Alois- C8
Dreifaltigkeitskirche. B3
Dreifaltigkeitssäule C4
Dreihackengasse. . B1
Dreihufeisengasse . C6
Dreilaufergasse . . AB6
Dunklergasse. . . . A8
Dürergasse B6

Eduardgasse A2
Einsiedlergasse. . . B8
Einsiedlerplatz . . . B8
Eisenbahnministerium C5
Eisenbahnmuseum. A6
Eisengasse B1, 2
Eislaufgesellschaft. D5
Eisvogelgasse. . . . A7
Elisabethinerkirche und -Kloster. . . E5
Elisabethkirche . . D7
Elisabethpromenade C1, 2
— Haltestelle . . . C2
Elisabethstraße. . . C5
Embelgasse B8
Emiliengasse E3
Engelgasse C6
Englische Botschaft DE6
Englischer Garten . E3
Erdberger Straße . E5
Erzbischöflicher Palast D4
Erzherzog Eugen-Palais. D4, 5
— Friedrich-Palais C5
— Karl-Denkmal. C4, 5
— Karl Ludwig-Palais. CD6
— Ludwig Viktor-Palais. D5
— Rainer-Palais . C7
Eschenbachgasse. . C5
Eslarngasse E7
Eßlinggasse. C3
Esterházygarten . . B6
Esterházygasse . . . B6, 7
Evangelische Garnisonskirche. . B3
— Kirchen A2u.7; C4
— Schule C6

Färbergasse. C4
Fasangasse E7
Favoriten, Haltestelle D8
Favoritenplatz . . D8
Favoritenstraße . . CD7, 8
Fechtergasse B1
Felberstraße A6
Felderstraße B4
Feldgasse A3
Fendigasse B8
Ferdinandsbrücke . D4
— Haltestelle . . . D4
Ferdinandstraße . . E3
Ferstelgasse B3
Feuerwehr-Zentraldepot C3, 4
Fichtegasse D5
Finanzministerium D5
Findelhaus B3
Fleischmanngasse . C7
Fleischmarkt D4
Florabad C7
Floragasse C6, 7
Florianigasse AB4
Florianikirche, St. C8
Floßgasse D3
Fockygasse A8
Förstergasse D2
Frachtenbahnhof Michelbeuern . . A2
Frankenberggasse . C6
Frankgasse B3
Franzensbrücke . . E3
Franzensbrückenstr. E3
Franzensgasse . . . BC6, 7
Franzensplatz . . . C4
Franzensring C4
Franziskanerkirche und -Kloster. . . D5
Franziskanerplatz . D4, 5
Franz Joseph-Bahnhof C1
— Josephs-Kai . D3, 4
Franz I.-Monument C5
Franz II.-Monument C4
Freihaus C6
Freiung C4
Freundgasse C6, 7
Friedmanngasse . . A4
Friedrichstraße. . . C5
Fröhlichplatz A8
Frucht- und Mehlbörse D3
Fuchstaller Gasse . B1, 2
Fugbachgasse. . . . E2
Fügergasse A6
Führichgasse C5
Fuhrmannsgasse. . B4
Fuhrwesenkaserne CD7; E6
Fürstengasse C2

Galileigasse B1
Gänsemädchen . . . C5
Garbergasse A7
Garnisonsgasse. . . B3
Garnisonspital. . . B2, 3
Gartenbau-Gesellschaft D5
Gartengasse BC7
Gärtnergasse E4, 5
Gasanstalt D8
Gassergasse. C8
Gaudenzdorfer Gürtel A8
Geblergasse. A3

Digitized by Google

Geigergasse C8
Gemäldegalerie . . . BC2
Gemeindegasse . . . B1
Gemeindeplatz . . . E5
Generalkommando . B3
Geniedirekt., k. k. C5
Geologische Reichsanstalt E5
Gerlgasse E7
Getreidemarkt . . . C5, 6
Geusaugasse E5
Gewehrfabrik . . . E8
Gewerbemuseum . B2
Gfrornergasse . . . A7
Gießaufgasse AB8
Gießergasse B2
Giselastraße CD5
Glasergasse C1, 2
Glockengasse DE2, 3
Goldegg-Gasse . . D7
Goldschmidtgasse . CD4
Gonzagagasse CD3
Goethedenkmal . . C5
Graben C4
Grabnergasse B7
Grand-Hôtel D5
Grasgasse A7
Graumanngasse . . A8
Griechengasse . . . D4
Griechische Kirche D4
Grillparzerdenkmal C4
Grillparzerstraße . . B3, 4
Grohgasse B7
Große Mohrengasse DE3
— Neugasse C7
— Pfarrgasse . . . D2
— Schiffgasse . . . D3
— Sperlgasse . . . D2, 3
— Stadtgutgasse . DE2
Großherzog v. Toskana, Palais des D6, 7
Grünangergasse . . D4
Grundsteingasse . . A4
Grüne Torgasse . . C2
Grüngasse BC6, 7
Gumpendorfer Str. A-C5-7
Gußhausstraße . . . CD6
Gutenbergdenkmal D4
Gutenberggasse . . B5
Gymnasien . . . . { C3 u. 7; C8; D3 u. 5; E3

Haarhof C4
Haasgasse D2
Habsburger Gasse. C4
Hahngasse C2
Haidgasse D3
Hainburger Straße E5
Halbgasse A5
Hamerlingplatz . . . A4
Hammer-Purgstallgasse D3
Handelsakademie . CD5
Handelsministerium D4
Handelsmuseum . . C3
Hannovergasse . . . C1
Harrachsches Palais und Galerie . . . C4
Hartmanngasse . . C7, 8
Hauptallee E3
Hauptpost D4
Hauptstraße, Landstraßer E5, 6
Hauptzollamt E4
— Station E4, 5
Hauslabgasse C8
Haydndenkmal . . . B6
Haydngasse A7
Hechtengasse C7
Heeresmuseum . . . E8
Hegelgasse D5
Hegergasse E7
Heinrichhof C5
Heinrichsgasse . . . CD8
Heinselmanngasse. CD1
Heistergasse D1
Helenengasse . . . E3
Helfersdorfer Str. C3
Herminengasse . . . D3
Hernalser Gürtel . A3
— Hauptstraße . . A3
Herrengasse C4
Herrmannsgasse . . A5
Heßgasse C3
Hetzgasse E4
Heugasse D6, 7
Heumühlgasse . . . C6
Hildebrandgasse . . A2
Himmelpfortgasse . D5
Hintere Südbahnstraße D8
— Zollamtsstraße . E4
Hintzerstraße E6
Hirschengasse . . . AB6, 7
Hochstrahlbrunnen D6
Hofburg, k. k. . . . C4, 5
Hofburgtheater . . . C4
Hofergasse B3
Hofgarten, k. k. . . C5
Hofgartengasse . . . C5
Hofgasse B7
Hofmühlgasse . . . B7
Hofner Straße . . . D4
Hofstraße B5
Hof- und Staatsdruckerei E6, 7
Högelmüllergasse . B8
Hohenstaufengasse C3
Hoher Markt D4
Hohlweggasse . . . E7
Hörlgasse C3
Hôtel Bristol CD5
— Imperial D5
Hundsturmer Platz — Straße, Haltestelle A8
Hutgasse B1

Idagasse A7
Im Werd D3
Infanteriekasernen B3; D6
Ingenieur- u. Architektenverein . . . C5
Invalidenhaus . . . A4
— k. k. E4, 5
Invalidenstraße . . . E4, 5
Irrenheilanstalt . . . A2
Israelitisches Spital B1
— Taubstummen-Institut E6
— Waisenhaus . . C2

Jacquingasse E7
Jägerstraße CD1
Jahngasse BC8
Jasomirgasse D4
Joanelligasse B6
Johannagasse . . . AB8
Johannesgasse . . . D5
Johanneskirche . . CD5
Johanniskirche . . . E3
Johann Straußgasse C7, 8
Jörgerstraße A3
Joseph II. Denkmal C4, 5
Josephinengasse . . E2
Josephinum, k. k. B2
Josephsgasse B4
Josephskirche, St. B5, 6; D3
Josephsplatz C4, 5
Josephstädter Str. AB4
— — Haltestelle . A4
— Theater B4
Judengasse D4
Judenplatz C4
Justizministerium . C5
Justizpalast B4, 5

Kaipark D8
Kaiser Ferdinand-Platz D4
— Joseph-Brücke A8
— Joseph-Straße E2
Kaiserjubiläums-Theater B1, 2
Kaiserstraße A4-6
Kandlgasse A5
Kantgasse D5
Kapuzinerkirche . . C5
Karajangasse D1
Karl Meißl-Straße D1
Karlsgasse CD6
Karlskirche D6
Karlsplatz, Haltestelle CD6
Karlstheater E3
Karmelitergasse . . D3
Kärntnerring CD5
Kärntnerstraße . . . CD4, 5
Karolinenbrücke . . D5
Karolinengasse . . . D7
Karolinenplatz . . . D7
Kaserne B8; E8
Kasernengasse . . . B6
Kaunitzgasse B6
Kegelgasse E4
Kenyongasse A5, 6
Kettenbrückengasse C6, 7
— Haltestelle . . . BC6
Khunngasse E7
Kinderspital A3
Kinderspitalgasse . A3
Kinskypalais C4
Kirchberggasse . . . B5
Kirchengasse B5, 6
Klagbaumgasse . . . C7
Kleine Mohrengasse — Neugasse . . . C7
— Pfarrgasse . . . D2
Kleiner Kreuzerhof D4
Kleine Schiffgasse. D2, 3
— Sperlgasse . . . D3
— Stadtgutgasse . E2
Kleistgasse E7
Kliebergasse C8
Kliniken, k. k. . . . B2
Klosterneuburger Straße C1
Klosterspital A7
Kluckygasse C1
Klupkagasse A4
Koburgpalais D5
Kochgasse B3, 4
Kohlgasse B8
Kohlmarkt C4
Kohlmessergasse . . D4
Kölblgasse E7
Kolingasse C3
Kollergasse E4
Kollmayergasse . . A8
Köllnerhofgasse . . D4
Kollowratring . . . D5
Kolonitzgasse E4
Kolonitzplatz E4
Kolschitzkygasse . . CD8
Komödiengasse . . E3
Königsegg-Gasse . B6
Königsklostergasse C5, 6
Konsularakademie. D7
Kopernikusgasse . . B6
Korbergasse A8
Körnergasse E3
Köstlergasse B6
Kraftgasse D2
Kramergasse D4
Krankenhaus, k. k. Allgemeines . . . B3
Krankeninstitut . . E5, 6
Kreditbank C4
Kreuzgasse A2
— Rote D3
Kriegergasse E4
Kriegsministerium . C4
Kriegsschule C6
Kriehubergasse . . C8
Krongasse C7
Kronprinz Rudolf-Straße E2
Krügerstraße D5
Krumme Baumgasse D3
Krummgasse E5, 6
Kultusministerium C4
Kumpfgasse D4
Kunsterzgießerei, k. k. CD6
Kunstgew.-Schule . E4
Kunsthistorisches Museum, k. k. . C5
Künstlerhaus D5, 6
Kunzgasse D1
Kursalon D5

Lackierergasse . . . B3
Lagergasse D5, 6
Laimgrubengasse . C6
Lambrechtsgasse . C7
Lammgasse B3, 4
Lampigasse D1
Länderbank C3
Landesgericht . . . B3
Landesgerichtsstr. . B3, 4
Landhaus C4
Landskrongasse . . D4
Landstr. Hauptstr. E5, 6
— Gürtel E8
Landwehrkadettenschule E6
Langauer Gasse . . A6
Lange Gasse B4
Laudongasse AB3
Laurenzer Berg . . D4
Laurenzgasse C8
Laurenzkirche, St. A5
Laxenburger Straße D8
Lazarettgasse AB3
Lazaristenkirche . . A6
Lederergasse B3, 4
Leibenfrostgasse . . C7
Leibgarde, Ungar. . B5
Leitgebgasse B8
Lenaugasse B4
Leopoldgasse D2, 3
Leopoldkirche, St. D2
Leopoldsbrücke . . C6
Lerchenfelder Gürtel A4, 5
— Straße AB4, 5
Lerchengasse A4
Lessinggasse E2
Lichtenauer Gasse E3
Lichtenfelsgasse . . B4
Lichtenthaler Gasse B1
Liebenbergdenkmal C4
Liebiggasse B3
Liechtensteinpalais und -Park BC1, 2
Liechtensteinstraße BC1-3
Lilienbrunngasse. . D8
Lindengasse B5, 6
Liniengasse A7
Linienwallplatz . . A8
Linke Bahngasse . E5, 6
Lobkowitzplatz . . . C5
Löblichgasse B1
Löhrgasse A6
Loquaiplatz B6, 7
Lorbeergasse E4
Lothringer Straße . D5, 6
Löwelstraße C4
Löwenburger Konvikt B4
Löwengasse E4
Luftbadgasse B6
Luftgasse A8
Lugeck D4
Luisengasse D7
Lustkandlgasse . . B1

Magdalenenbrücke. B6
Magdalenenstraße . BC6, 7
Makartdenkmal . . D5
Malteserkirche . . . CD5
Malzgasse D2
Mark Aurelstraße . D4
Marchettigasse . . . B7
Margarethenbad . . B7
Margarethengürtel . A8
— Haltestelle . . . A8
Margarethenplatz . B7
Margarethenstraße. A-C6-8
Maria-Geburtskirche E7
Mariahilfer Gürtel . A7
— Straße A-C5, 6
Mariahilfkirche . . B6
Maria Josepha-Park E3
Mariannengasse . . AB3
Mariasäule C4
Mariastiegen CD3
Maria Theresia-Denkmal C5
— Theresia-Platz C5
— Theresienbrücke C2, 3
— Theresienstraße C3
— Treugasse . . . B4
— Treukirche . . . B4
— Verkündigungskirche C2

Digitized by Google

Maria von Siege.. A7
Marienbad A4, 5
Marinelligasse ... E1
Marineministerium C3
Marktgasse B1
Markthallen .... A5; B4 u. 6; C7; D4, 5
Marktplatz D3
Marokkanergasse . D6
Martinstraße A2, 3
Marxerbrücke ... E4
Marxergasse E4, 5
Maschinenfabrik .. D8
Maschinenwerkstatt E8
Mathildengasse ... C1
Mathildenplatz ... C1
Matrosengasse ... A7
Matzleinsdorfer Str. C8
Maximilianplatz .. BC3
Maximilianstraße . D5
Mayergasse E3
Mayerhofgasse ... C7
Mechelgasse E7
Mechitaristengasse B5
Meidling-Schönbrunner Straße . A8
Menzelgasse A4
Metternichgasse .. E6
Metternichpalais .. E6
Meynettgasse A3
Michaelkirche und -Platz, Sankt .. C4
Michelbeuern, Frachtenbahnhof A2
Michelbeuerngasse B2
Miesbachgasse ... D2
Militär-Bettenmagazin A4
Militär-Geogr. Inst. A4; B4
Militärkasino C4
Militärreitschule .. E6
Militärverpflegungsmagazin CD2
Millergasse A6, 7
Ministerium d. Äuß. C4
— des Innern .. C4
— für Landesverteidigung.... C4
Minoritenkirche u. -Platz C4
Minoritenkloster .. B3
Mittelgasse A7
Mittersteig C7
Modenapalais und -Garten DE5, 6
Mohrengasse, Große DE3
— Kleine E3
Mohsgasse E7
Mölkerbastei C3
Mollardgasse AB7
Mondscheingasse . B5
Montenuovopalais . C4
Moritzgasse A7
Morzinplatz D3, 4
Mosergasse C2
Mostgasse C7
Mozartdenkmal .. C5
Mozartgasse C6
Mozarthof D5
Mozartplatz C6
Mühlfeldgasse ... E2
Mühlgasse C6
Müllnergasse C2
Münzamt E5
Münzgasse E5
Münzwardeingasse B6, 7
Museum E7
— für Kunst u. Industrie, k. k. . DE4
Museumstraße ... BC5
Musikverein D6
Myrtengasse AB5

Nadlergasse B3
Naglergasse C4
Naturhistorisches Museum, k. k. . BC5
Negerlegasse D3
Nelkengasse B6
Nestroygasse D2
Neubaugasse B5, 6
Neubaugürtel A5, 6
Neudeggergasse .. B4
Neuer Markt CD5
Neugasse, Große.. C7
— Kleine C7
Neulerchenfelderstraße A4
Neulinggasse DE6
Neumanngasse ... C6
Neun Chöre d. Engel C4
Neustiftgasse ... AB5
Neutorgasse C3
Nevillebrücke ... AB7
Nibelungengasse .. C5
Nikolsdorfer Gasse C8
Nordbahnhof E2
Nordbahnstraße .. E1, 2
Nordwestbahnhof . DE1
Nordwestbahnstr. . DE1
Novaragasse DE2, 3
Nußdorfer Straße . B1, 2
Nußgasse B1

Obere Amtshausgasse B8
— Augartenstraße D1, 2
— Bahngasse ... E7
— Donaustraße.. CD1-3
Oberes Belvedere . D7
Obere Viaduktgasse E4
— Weißgärberstr. E4
Oberrealgymnasium D3
Oberrealschule ... B7; C7
Obstmarkt C6
Odeongasse E3
Offiziersspital B2
Operngasse C5
Opernhaus C5
Opernring C5
Oppelgasse A8
Oppolzergasse ... C4
Orpheum BC2
Österreich.-Ungarische Bank C4
Othmarstraße C1
Ottakringer Straße A3
Ötzeltgasse D5, 6

Pädagogium D5
Palais Czernin und Gemäldegalerie B4
— Dietrichstein . BC2
— d. Erzh. Eugen D4, 5
— d. Erzh. Friedr. C5
— des Erzherzogs Karl Ludwig . CD6
— des Erzherzogs Ludwig Viktor D5
— des Erzherzogs Rainer C7
— des Großherz. von Toskana . D6, 7
— Harrach u. Galerie C4
— Kinsky C4
— Koburg D5
— Liechtenstein und Park ... BC1, 2
— Metternich ... E6
— Modena u. Gart. DE5, 6
— Montenuovo .. C4
— Schwarzenberg D6
— Sina D4
Palast Auersperg . B4
Palffygasse A3
Pallavicinipalais .. C4
Palmgasse A6, 7
Panigigasse CD6
Panorama E3
Papagenogasse ... C6
Parkring D5
Parlamentsgebäude BC4
Patholog.-Anatom. Institut B2, 3
Paulanergasse ... C6
Pavillon für Unheilbare AB2
Payergasse A3
Paxmanitengasse.. E2
Pelikangasse B3
Peterskirche und -Platz, Sankt .. CD4
Peyerlgasse A4, 5
Pezzlgasse A2
Pfarrgasse, Große. D2
— Kleine D2
Pfluggasse B1
Phorusgasse C7
Phorusplatz C7
Piaristengasse B4
Piaristenkollegium B4
Pilgrambrücke ... B7
Pilgramgasse B7
— Haltestelle ... B7
Pillersdorfgasse .. E2
Plößlgasse D7
Poliklinik B3
Polizeidirektion .. C3
Polizeigefängnis .. C2
Porzellanfabrik, k. k. C1, 2
Porzellangasse ... C1, 2
Postamt E4
Postgasse D4
Posthorngasse ... E6
Prager Straße E4
— Reichsstraße.. E1
Pramergasse C2
Praterstern E2, 3
— Haltestelle ... E3
Praterstraße E3
Prechtlgasse B2
Preßgasse C6
Prinz Eugendenkm. C5
Pulverturmgasse .. B1

Rabenplatz D4
Radetzkybrücke .. E4
Radetzkydenkmal . C4
Radetzkyplatz ... E4
— Haltestelle ... E4
Radetzkystraße ... E4
Rafaelgasse D1
Rahlgasse C5
Raimunddenkmal . B5
Raimundgasse ... D2
Raimundtheater ... A7
Rainergasse CD7, 8
Rainerplatz C6
Ramperstorffer G. B7, 8
Ranftlgasse A2, 3
Rasumofskygasse . E5
Rathaus B4
Rathauspark BC4
Rathausstraße ... B4
Rauhensteingasse . D4, 5
Rauscher Straße.. D1
Realgymnasium .. B6
Realschulen A5; DE3; E3, 4
Rebhanngasse ... E1
Rechte Bahngasse. E5, 6
Regierungsgasse .. C4
Reichsratstraße... B3, 4
Reinprechtsbrücke B7
Reinprechtsdorfer Straße B7, 8
Reisnerstraße E5, 6
Reitbahn A4
Rembrandtstraße . CD2
Renngasse C3, 4
Rennweg DE6, 7
Resseldenkmal ... C6
Rettungsgesellschaft E4
Richardgasse DE6
Richtergasse AB6
Riemergasse D4
Rittergasse C7
Robert Hamerlinggasse A7
Rochusgasse E5
Rochuskirche E5
Rojergasse C1, 2
Römerbad E2
Ronacher-Etabliss. D5
Rote Hausgasse .. B3
— Kreuzgasse .. D3
— Löwengasse .. C1, 2
Rotenturmstraße.. D4
Rote Sterngasse .. E3
Rotgasse D4
Rubensgasse C7
Rüdigergasse B6, 7
Rudolfgasse E6
Rudolfsbrücke ... BC6
Rudolfskaserne... C3
Rudolfspital E6
Rudolfsplatz D3
Rueppgasse E2
Rufgasse B1
Ruprechtskirche, St. D4
Russische Botschaft E6

Salesianergasse .. D6
Salesianer-Kirche und -Kloster... DE6
Salmgasse E5
Salvatorgasse CD3, 4
Salvatorkirche ... D4
Salzergasse B1
Salzgries D3
Salztorgasse D3
Sandwirtgasse ... B7
Sankt Ägidienkirche AB7
— Annakirche .. D5
— Florianskirche C8
— Johanniskirche E3
— Josephskirche. B5-7; D3
— Laurenzkirche A5
— Leopoldkirche D2
— Michaelkirche und -Platz .. C4
— Peterskirche u. -Platz..... CD4
— Ruprechtkirche D4
— Stephansdom und -Platz... D4
— Theklakirche . C8
— Ulrichskirche und -Platz... B5
Säulengasse..... B1
Schäffergasse C6, 7
Schallergasse A8
Schaufergasse ... C4
SchaumburgerGasse C7
Schelleingasse ... CD8
Schellhammergasse A3
Schellinggasse ... D5
Scherzergasse ... DE1
Schießstätte..... E3
Schiffamtsgasse .. D2
Schiffgasse, Große. D3
— Kleine D2, 3
Schikanedergasse . C6
Schillerdenkmal .. C5
Schillerplatz C5
Schindlerdenkmal . D5
Schlachthaus A7, 8
Schlagergasse ... B2
Schleifmühlgasse . C6
Schlesingerplatz .. A3, 4
Schlickplatz..... C3
Schlösselgasse ... B3, 4
Schloßgasse..... C7
Schlüsselgasse ... C7
Schmalzhofgasse .. AB6, 7
Schmelzgasse DE3
Schmerlingplatz .. B4
Schmidtdenkmal .. B4
Schmidtgasse B4
Schmöllerlgasse .. D7
Schöllerhof D3
Scholzgasse C1, 2
Schönborngasse .. A4
Schönbornsches Palais und Galerie. C4
Schönbrunner Str. A-C6-8
Schönburggasse .. C7, 8
Schottenbastei ... C3
Schottenfeldgasse . A5, 6
Schottengasse ... C3, 4
Schottenhofgasse . B5
Schottenkloster u. -Kirche C3, 4
Schottenring C3
— Haltestelle ... CD3
Schreigasse D2
Schreyvogelgasse . C4
Schubertdenkmal . D5
Schubertgasse ... B1
Schülerstraße.... D4
Schumanngasse .. A2
Schützengasse ... E6, 7
Schutzengelkirche. C6
Schwarzenberg-denkmal D5
— -Garten D6, 7
— -Palais D6

Digitized by Google

Schwarzenberg-		Sterngasse	D4	Thurngasse	BC2,3	Währinger Gürtel	AB1-3
-Platz	D5,6	— Rote	E3	Tichtelgasse	A8	— Straße	BC2,3
— -Straße	D5	Stiegengasse	B6	Tiefer Graben	C3,4	— — Haltestelle	B1
Schwarzhorngasse	B8	Stiftgasse	B5	Tierarznei-Institut,		Waisenhaus	A4; B2
Schwarzspanierstr.	B3	Stifts-Kaserne	B5	k. k.	E5	Waisenhausgasse	B2
Schweidlgasse	E1	Stiftungshaus	C3	Tigergasse	A4	Walfischgasse	D5
Schweizerhof	C4	Stöbergasse	B8	Tongasse	E5,6	Wallensteinplatz	CD1
Schwindgasse	D6	Stock im Eisen-Platz	D4	Torgasse, Grüne	C2	Wallensteinstraße	CD1
Sezessionsausstel-		Stolberggasse	BC8	Trappelgasse	C8	Wallgasse	A7
lung	C6	Stollgasse	A6	Traungasse	D6	Wallnerstraße	C4
Sechs Krügelgasse	E5	Stolzenthaler Gasse	A4	Trautsohngasse	B4	Waltergasse	CD7
— Schimmelgasse	B1	Storkgasse	B8	Treustraße	C1	Walthergasse	A8
Seegasse	C2	Straßnitzkigasse	C1,2	Trubelgasse	E7	Wasagasse	C2,3
Seidengasse	A6	Strauchgasse	C4	Trunnerstraße	E1	Wasnergasse	D1
Seidlgasse	E5	Straußengasse	C7	Tuchlauben	CD4	Webergasse	C1
Sellergasse	CD4	Straußgasse	D1	Tulpengasse	B4	Webgasse	AB6,7
Sellerstätte	D5	Streffleurgasse	D1	Türkenstraße	C3	Wehrgasse	BC6,7
Seisgasse	C8	Streichergasse	E6	Turmburggasse	B7	Weihburggasse	D4,5
Semperstraße	B1	Stroheckgasse	C1			Weintraubengasse	E3
Sensengasse	B2	Strohgasse	DE6	Uchatiusgasse	E5	Weißgärberkirche	E4
Servitengasse	C2	Strohmayergasse	A7	Ufergasse	AB6,7	Weißgärberstr., Ob.	E4
Seumegasse	A8	Stroxzigasse	B4	Uhlplatz	A4	— Untere	E4
Severingasse	B2	Strudelhof	B2	Ulrichskirche und		Werdertorgasse	CD3
Siebenbrunnengasse	BC8	Stubenbastei	D4,5	-Platz, Sankt	B5	Westbahnhof	A6
Siebensterngasse	B5	Stubenbrücke	DE4,5	Ungargasse	E5,6	— Haltestelle	A6
Siebertgasse	A8	Stubenring	DE4	Ungar. Leibgarde	B5	Westbahnstraße	AB5
Siglgasse	C2	Stuckgasse	B5	— Ministerium	C4	Weyringer Gasse	D7,8
Sigmundsgasse	B5	Stumpergasse	A6,7	Unionbank	C4	WickenburgerGasse	B3,4
Simondenkengasse	BC1	Südbahnhof	D8	Universität	BC8	Wiedener Gürtel	CD8
Sinapalais	D4	Südbahnstraße,		Universitätskirche	D4	— Hauptstraße	C6,7
Singerstraße	D4	Hintere	D8	Universitätsplatz	D4	— Krankenhaus	CD7
Skodagasse	A8	Swietengasse, Von	B2,3	Universitätsstraße	BC3	Wienstraße	BC6,7
Sobieskygasse	B1	Synagoge	D4; E3	Untere Augartenstr.	D2	Wiesengasse	B1
Sobieskyplatz	B1	Syringgasse	A2,3	— Donaustraße	DE3,4	Wiesinger Straße	D4
Sonnenfelsgasse	D4			Unteres Belvedere	D6	Wildbretmarkt	D4
Sonnwendgasse	D8	Tabakmagazin	B2	Unt. Viaduktgasse	E4	Wilde Manngasse	B7
Sophienbad	E4	Taborstraße	DE1-3	— Weißgärberstr.	E4	Wimberger Gasse	A5
Sophienspital	A6	Tandelmarktgasse	D3	Urania-Theater	E4	Wimmergasse	BC8
Sparkasse	C4	Tandelmarkthalle	C2	Ursulakirche	D5	Windmühlengasse	B6
Spengergasse	B7,8	Taubstummengasse	D6			Winter-Reitschule	C4
Sperlgasse, Große	D2,3	Taubstummeninst.,		Veithgasse	D6	Wipplinger Straße	CD3,4
— Kleine	D3	Israelitisches	E6	Verbindungsbahn	E7,8	Wohllebengasse	D6
Spiegelgasse	C4,5	— k. k.	D6	Vereinsgasse	B1; E2	Wolfganggasse	A8
Spital	C6,7	Technikerstraße	CD6	Verkehrsbank	C3	Wollzeile	D4
Spitalgasse	B2,3	Technische Hoch-		Veronikagasse	A3		
Spittelauergasse	B1	schule	C6	Versatzamtfiliale,		Zedlitzgasse	D4
Spittelauer Lände	C1	Tegetthoffbrücke	D5	k. k.	A3	Zelinkadenkmal	D5
Spittelberggasse	B5	Tegetthoffmonu-		Versorgungshaus,		Zelinkagasse	C3
Springergasse	E2	ment	E3	Bürger-	B2	Zeltgasse	B4
Staatsbahngasse	D8	Tegetthoffstraße	C5	Viaduktgasse, Obere	E4	Zentagasse	B7
Staatsbahnhof	E8	Teinfaltstraße	C4	— Untere	E4	Zentralbad	D5
Staatsgewerbeschule	D5	Telephonzentrale	C2	Viktorgasse	D7,8	Zentralmarkthalle	E5
Stadiongasse	B4	Tellgasse	A7	Viriotgasse	B1	Zentral-Telegraph.-	
Stadtgutgasse, Gr.	DE2	Tempelgasse	E3	Vogelsanggasse	BC8	Bureau	C3
— Kleine	E2	Tendlergasse	B2	Volkertgasse	E2	Zeuggasse	C7
Stadtpark	D5	Thaliastraße	A4	Volkertplatz	E2	Ziegelofengasse	C7
— Haltestelle	D5	Theater an der Wien	C6	Volksgarten, k. k.	C4	Ziegergasse	A5,6
Stallburg, k. k.	C4	— Josephstädter	B4	Volksgartenstraße	BC4,5	Zimmermanngasse	A3
Starhemberggasse	CD7,8	Theklakirche, St.	C8	Volksprater	E3	Zirkus Busch	E2,3
Statthalterei	C4	Thelemanngasse	A3	Vord. Zollamtsstr.	E4	— Renz	E3
Staudinger Gasse	CD1	Theobaldgasse	BC5,6	Votivdenkmal	D4	Zirkusgasse	E2,3
Steinbauergasse	A8	Theres. Akademie,		Votivkirche	BC3	Zollamtsbrücke	E4
Steinhager Gasse	A8	k. k. (Theresia-				Zollamtsstraße,	
Stephaniebrücke	D8	num)	D7	Waaggasse	C6	Hintere	E4
Stephaniestraße	D8	Theresianumgasse	D7	Wackenroder		— Vordere	E4
Stephansdom und		Theresiengasse	A2,3	Brücke	A8	Zollergasse	B5,6
-Platz, Sankt	D4	Theseustempel	C4	Wagnergasse	B1	Zwerggasse	D2

Digitized by Google

Digitized by Google

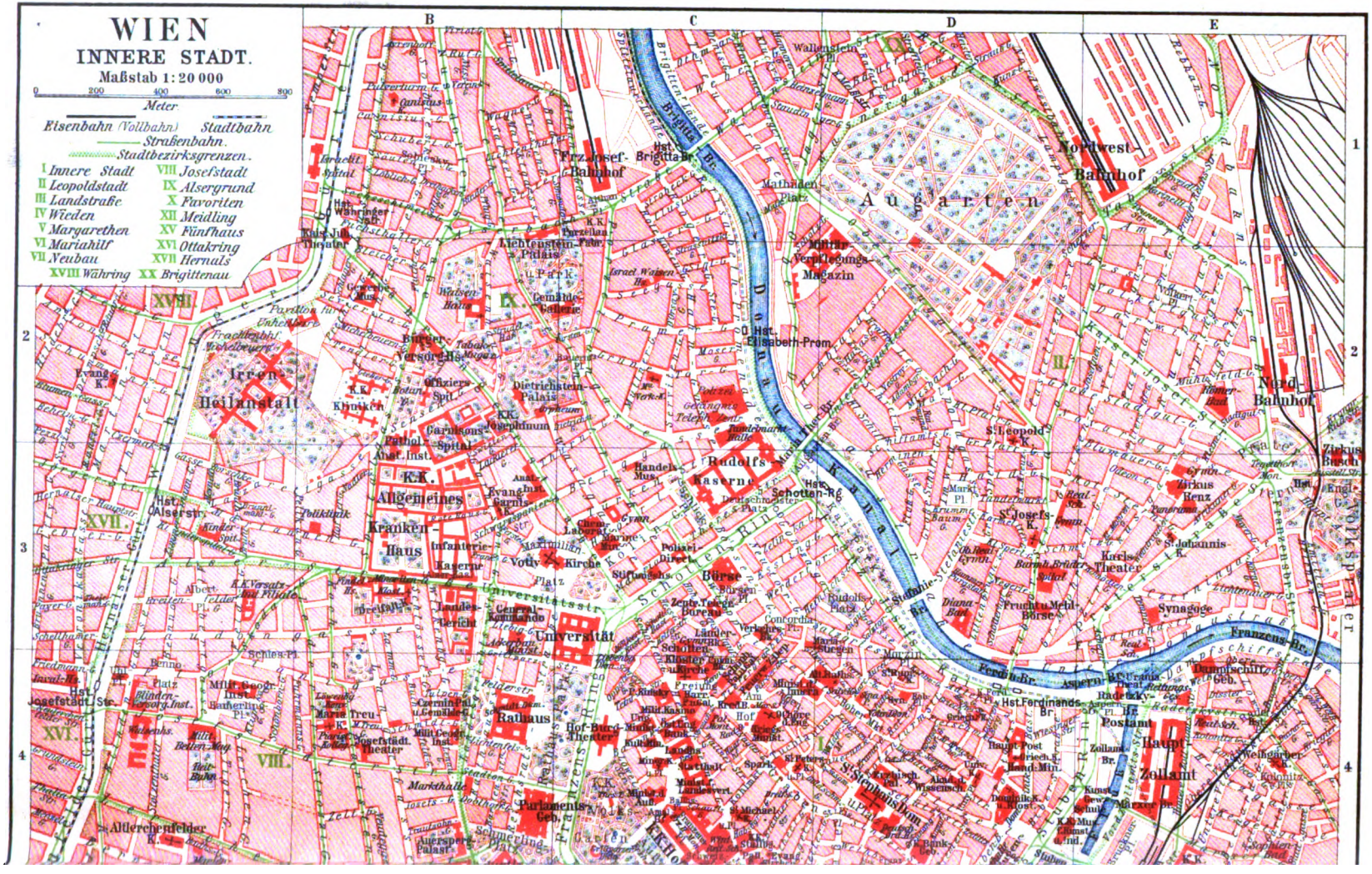
WIEN
INNERE STADT.
Maßstab 1:20 000
0 200 400 600 800
Meter.
Eisenbahn (Vollbahn)
Stadtbahn
Straßenbahn.
Stadtbezirksgrenzen.
I Innere Stadt
II Leopoldstadt
III Landstraße
IV Wieden
V Margarethen
VI Mariahilf
VII Neubau
VIII Josefstadt
IX Alsergrund
X Favoriten
XII Meidling
XV Fünfhaus
XVI Ottakring
XVII Hernals
XVIII Währing
XX Brigittenau
B
C
D
E
1
2
3
4
Franz-Josef-Bahnhof
Nordwest-Bahnhof
Nord-Bahnhof
Augarten
Donau
Donaukanal
Rudolfs Kaserne
Irren-Heilanstalt
Allgemeines Kranken-Haus
Universität
Börse
Rathaus
Hof-Burg-Theater
Parlaments-Geb.
Volksgarten
Stadtbahnhof
Zollamt
Hauptzollamt
Hauptpostamt
Franzens Br.
Ferdin. Br.
Schwedenplatz
Schottenring
Universitätsstr.
Votiv Kirche
Synagoge
Karls-Theater
Fruchtmarkt
Zirkus Busch
Zirkus Renz
Votivpark
Gemälde-Gallerie
Lichtenstein-Palais
Dietrichstein-Palais
Liechtenstein-Pal.
Elisabeth-Prom.
Mathilden-Platz
Brigitta-Br.
Schotten-Rg
Franzensbrücke

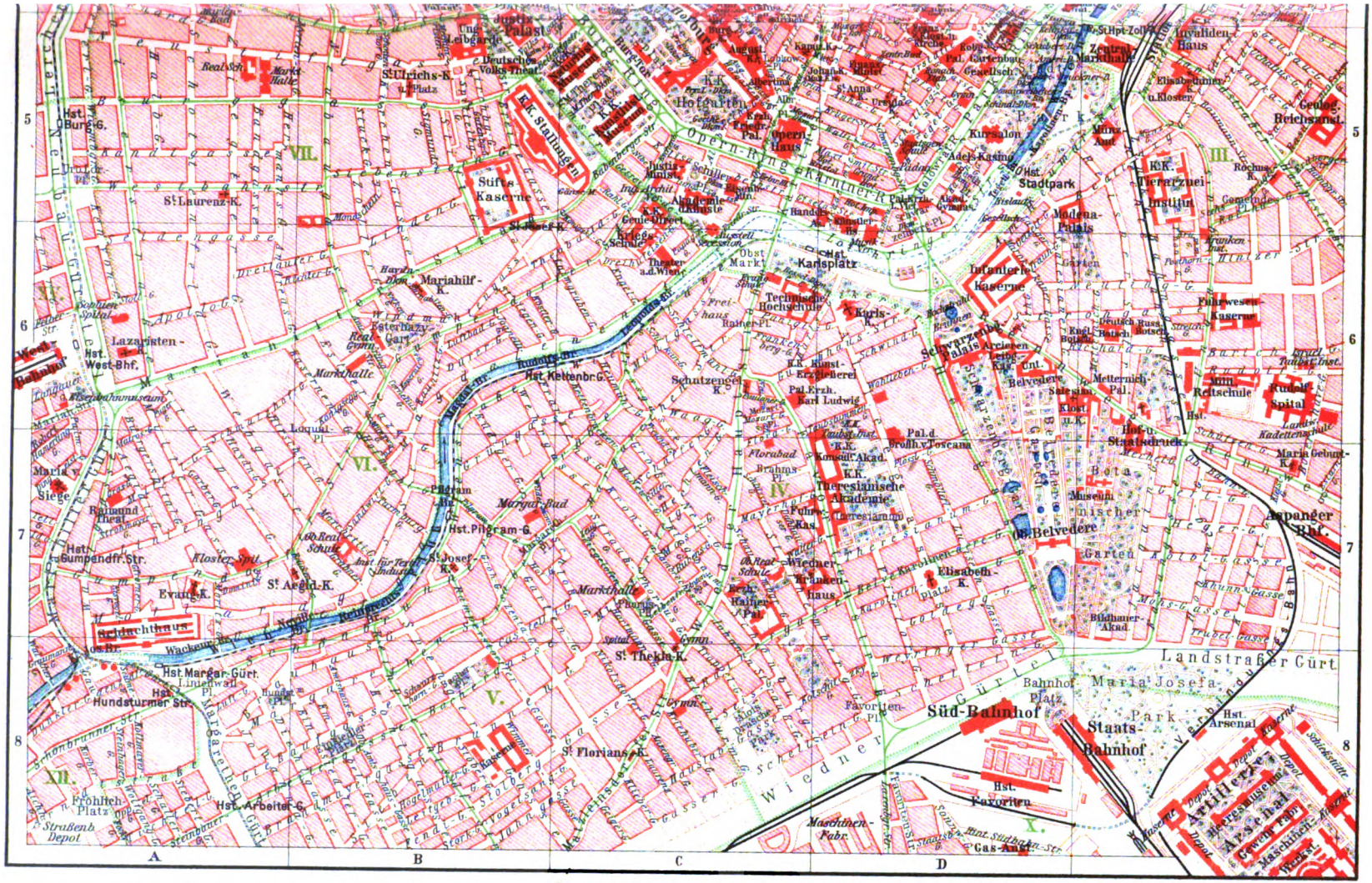
Hofburg
Hofgarten
Stadtpark
Kursalon
Volksgarten
Burgtheater
Parlament
Rathaus
Universität
Votivkirche
Stephanskirche
Stiftskaserne
Kriegsschule
Akademie d. Wiss.
Technische Hochschule
Theater a.d. Wien
Künstlerhaus
Musikverein
Opernhaus
Börse
Schottenkirche
Mariahilfkirche
Schwarzenberg-Palais
Belvedere
Oberes Belvedere
Unteres Belvedere
Modena-Palais
Infanterie-Kaserne
Tierarznei-Institut
Reitschule
Hof- u. Staatsdruckerei
Hofmuseen
Naturhist. Museum
Kunsthist. Museum
Maria Theresien-Platz
Ring
Kärntner Ring
Schottenring
Universitätsstr.
Währinger Str.
Alserstr.
Josefstädter Str.
Lerchenfelder Str.
Mariahilfer Str.
Neubaugasse
Kaiserstr.
Lastenstr.
Linke Wienzeile
Rechte Wienzeile
Getreidemarkt
Operngasse
Kärntnerstr.
Graben
Kohlmarkt
Wollzeile
Rotenturmstr.
Schwarzenbergplatz
Schillerplatz
Albertinaplatz
Johannesgasse
Weihburggasse
Seilerstätte
Plankengasse
Annagasse
Dorotheergasse
Habsburgergasse
Bognergasse
Kohlmarkt
Tuchlauben
Naglergasse
Franziskanerplatz
Stock-im-Eisen-Platz
Am Hof
Freyung
Schottenhof
Schottenbastei
Universitätsplatz
Maria-Theresien-Platz
Burgring
Volksgarten
Dr. Karl Renner-Ring
Stubenring
Schubertring
Parkring
Weiskirchnerstr.
Schmerlingplatz
Landesgerichtsstr.
Strudlhofgasse
Berggasse
Porzellangasse
Währinger Gürtel
Thaliastr.
Hernalser Hauptstr.
Gentzgasse
Lerchenfelder Gürtel
Josefstädter Gürtel
Alser Gürtel
Skodagasse
Florianigasse
Lange Gasse
Strozzigasse
Josefstädter Str.
Piaristengasse
Hamerlingplatz
Lenaugasse
Lenaugasse
Rudolfsplatz
Esterhazygasse
Mariahilfer Gürtel
Gumpendorfer Str.
Linke Wienzeile
Rechte Wienzeile
Getreidemarkt
Theobaldgasse
Millergasse
Schadekgasse
Mollardgasse
Hofmühlgasse
Gumpendorfer Gürtel
Wiedner Gürtel
Favoritenstr.
Favoritenplatz
Arsenalstr.
Landstraßer Gürtel
Marxergasse
Rennweg
Reisnerstr.
Schwarzenbergstr.
Prinz Eugen-Str.
Am Heumarkt
Lothringerstr.
Beethovenplatz
Karlsplatz
Operngasse
Kärntnerstr.
Graben
Kohlmarkt
Wollzeile
Rotenturmstr.
Schwarzenbergplatz
Schillerplatz
Albertinaplatz
Johannesgasse
Weihburggasse
Seilerstätte
Plankengasse
Annagasse
Dorotheergasse
Habsburgergasse
Bognergasse
Tuchlauben
Naglergasse
Franziskanerplatz
Stock-im-Eisen-Platz
Am Hof
Freyung
Schottenhof
Schottenbastei
Universitätsplatz
Maria-Theresien-Platz
Burgring
Volksgarten
Dr. Karl Renner-Ring
Stubenring
Schubertring
Parkring
Weiskirchnerstr.
Schmerlingplatz
Landesgerichtsstr.
Strudlhofgasse
Berggasse
Porzellangasse
Währinger Gürtel
Thaliastr.
Hernalser Hauptstr.
Gentzgasse
Lerchenfelder Gürtel
Josefstädter Gürtel
Alser Gürtel
Skodagasse
Florianigasse
Lange Gasse
Strozzigasse
Josefstädter Str.
Piaristengasse
Hamerlingplatz
Lenaugasse
Lenaugasse
Rudolfsplatz
Esterhazygasse
Mariahilfer Gürtel
Gumpendorfer Str.
Linke Wienzeile
Rechte Wienzeile
Getreidemarkt
Theobaldgasse
Millergasse
Schadekgasse
Mollardgasse
Hofmühlgasse
Gumpendorfer Gürtel
Wiedner Gürtel
Favoritenstr.
Favoritenplatz
Arsenalstr.
Landstraßer Gürtel
Marxergasse
Rennweg
Reisnerstr.
Schwarzenbergstr.
Prinz Eugen-Str.
Am Heumarkt
Lothringerstr.
Beethovenplatz
Karlsplatz
Südbahnhof
Staatsbahnhof
Hst. Südbahnhof
Hst. Favoriten
Hst. Arsenal
Hst. Karlsplatz
Hst. Stadtpark
Hst. Burg-G.
Hst. West-Bhf.
Hst. Kettenbr.-G.
Hst. Pilgram-G.
Hst. Margar.-Gürt.
Hst. Arbeiter-G.
Hst. Gumpendf. Str.
Hst. Hundsturmer Str.

Digitized by Google

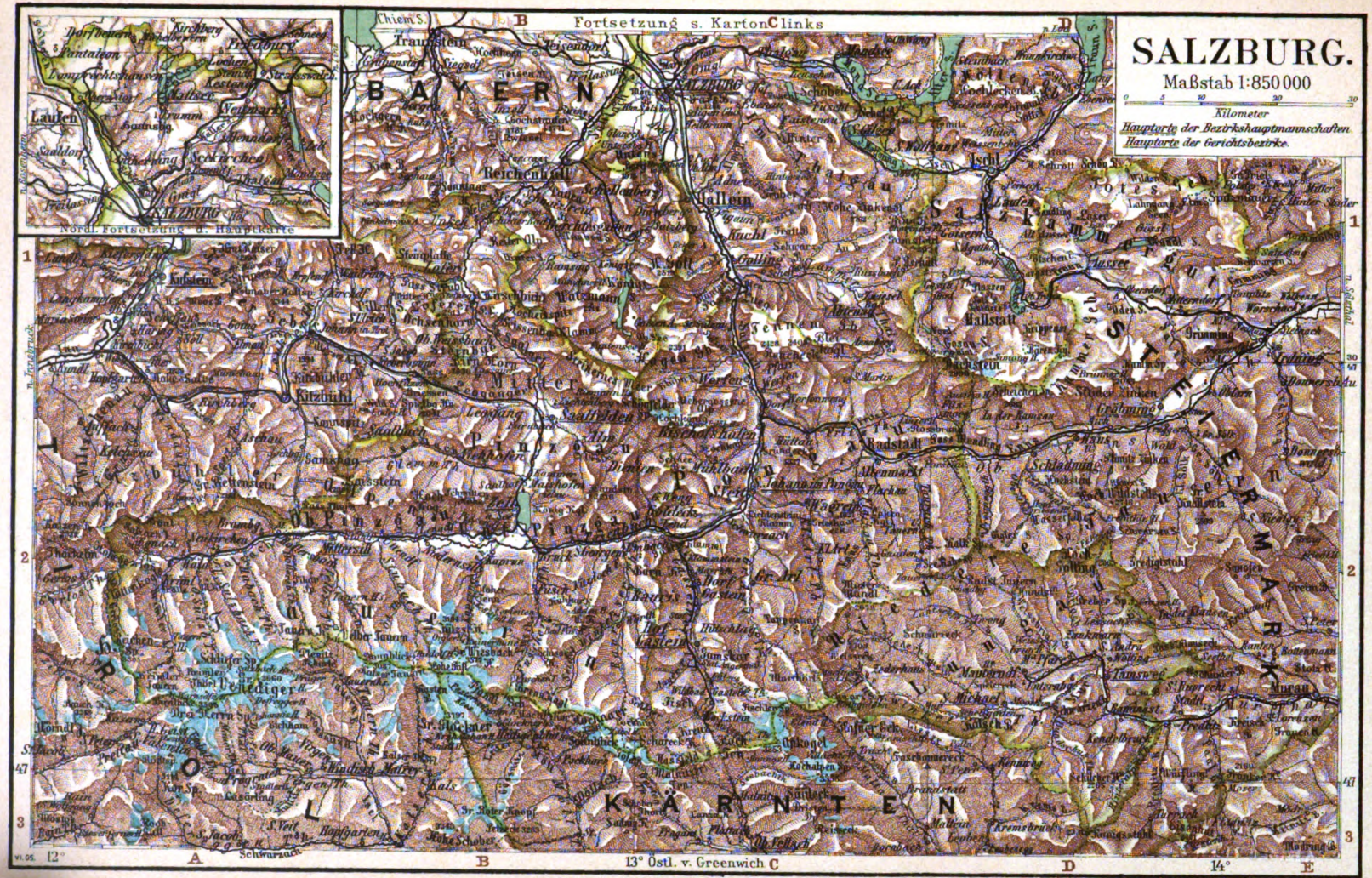
SALZBURG.
Maßstab 1:850 000
0 5 10 20 30
Kilometer
Hauptorte der Bezirkshauptmannschaften.
Hauptorte der Gerichtsbezirke.
Nord. Fortsetzung d. Hauptkarte
Fortsetzung s. Karton C links
BAYERN
SALZBURG
KÄRNTEN
Chiem S.
Traunstein
Reichenhall
Hallein
Salzburg
Ischl
Hallstatt
Gosau
Gosau S.
Dachstein
Kufstein
Kitzbühel
Pinzgau
Radstadt
Schladming
Murau
Lungau
Ober Tauern
Venediger
Glockner
Schwarzach
Ankogel
Hochalpenspitze
Hochgolling
Hochfeind
Hochkönig
Tennen S.
Loferer Steinberge
Leoganger Steinberge
Steinernes Meer
Watzmann
Wilder Kaiser
Zahmer Kaiser
Untersberg
Gaisberg
Schafberg
Wolfgang See
Mondsee
Attersee
Traunsee
Hallstätter See
Grundlsee
Toplitz See
Fuschl See
Zell See
Wallersee
Obertraun
Filzmoos
Mauterndorf
Tamsweg
Radstädter Tauern
Katschberg
Turracher Höhe
Nockberge
Millstätter See
Ossiacher See
Weissensee
Lunz
Mariazell
Neuberg
Aflenz
Leoben
Judenburg
Knittelfeld
Zeltweg
Fohnsdorf
Obdach
Wolfsberg
Lavamünd
Völkermarkt
Klagenfurt
Villach
Spittal
Gmünd
Lienz
Sillian
Innichen
Toblach
Brixen
Bruneck
Sterzing
Meran
Bozen
Trient
Riva
Arco
Ala
Rovereto
Roveredo
Verona
Gardasee
Idro See
Iseo See
Como See
Lugano See
Maggiore See
Orta See
Varese
Como
Lecco
Bergamo
Brescia
Mailand
Pavia
Lodi
Cremona
Mantua
Peschiera
Desenzano
Sirmione
Salò
Gargnano
Riva
Torbole
Malcesine
Garda
Bardolino
Lazise
Peschiera
Sirmione
Desenzano

Digitized by Google

Digitized by Google

Digitized by Google

Mariazell
Neustadt
Neunkirchen
Reichenau
Friedberg
Bruck
Leoben
Kapfenberg
Trofaiach
Eisenerz
Prolberg
Pinkafeld
Schlaining
Oberwart
Rechnitz
Rohrbach
Rothenthurm
Stegersbach
Litzelsdf.
Burgau
Güssing
Fürstenfeld
Riegersburg
Gleisdorf
Graz
Voitsberg
Mooskirchen
Deutsch Landsberg
Feldbach
Fehring
Gnas
Neuhaus
Radkersburg
Mureck
Leibnitz
Ehrenhausen
Arnfels
Leutschach
Marburg
Windischgraz
Wildon
Allerheiligen
Aflenz
Kindberg
Mürzzuschlag
Semmering
Schneeberg
Wechsel
Aspang
Edlitz
Thernberg
Schwarzenbach
Landsee
Krumbach
Kirchschlag
Schönau
Hochneukirchen
Bernstein
Tarmannsdf.
Rabenwald
Passail
Anger
Stubenberg
Hartberg
Ob. Wart
Ob. Limbach
Pertlesa
Ramseneck B.
Kaltenbrunn
Martinez
Olsnitz
Rakicsan
Belatincz
Wernsee
Luttenberg
Mura
Strigau
Petrinjec
Vinica
Jurketinec
Friedau
Pettau
Pettauer Feld
Drau
Leskovec
Maxau
Studenitz
Hochenegg
Sachsenfeld
Cilli
Tüchern
Trennenbg.
Pongau
Wolfsberg
Stopperzen
Trakosczan
Radein
Ranec
Semriach
Peggau
Frohnleiten
Thalheim
Passail
Rabenwald
Pöllau
Ring
Hartberg
Stubenberg
Pichelsdf.
Hofstätten
Edelsbach
Kirchbach

Digitized by Google

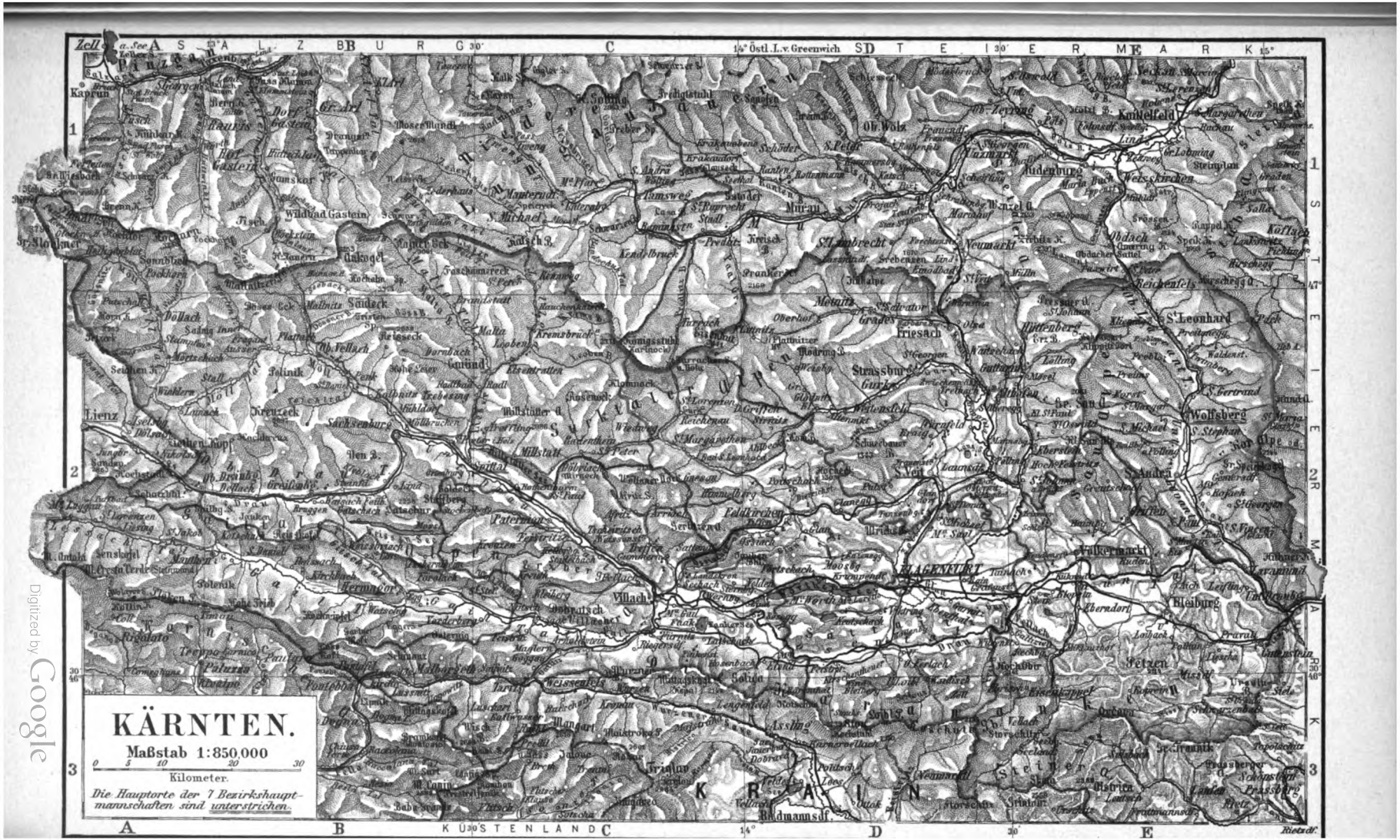
KÄRNTEN.
Maßstab 1:850,000
0 5 10 20 30
Kilometer.
Die Hauptorte der 7 Bezirkshauptmannschaften sind unterstrichen.
Zell a. See
Kaprun
Lienz
Villach
Klagenfurt
Völkermarkt
Bleiburg
Wolfsberg
Friesach
Murau
Judenburg
Knittelfeld
Neumarkt
St. Leonhard
Weisskirchen
Obdach
Reichenfels
Strassburg
Gurk
Metnitz
Hüttenberg
Eberstein
Eberndorf
Tarvis
Pontafel
Paternion
Feldkirchen
Spittal
Millstatt
Sachsenburg
Greifenburg
Hermagor
Paluzza
Tolmein
Gemona
Udine
Venedig
Triest
Fiume
Adelsberg
Laibach
Krainburg
Radmannsdf.
Rann
Cilli
Windischgrätz
Leoben
Bruck a. Mur
Mürzzuschlag
Aussee
Hallstatt
Ischl
Gmunden
Wels
Linz
Steyr
Enns
Amstetten
Melk
Krems
Wien
Neustadt
Wiener Neustadt
Mariazell
Gusswerk
Eisenerz
Hieflau
Admont
Rottenmann
Schladming
Radstadt
Tamsweg
Lungau
Gastein
Wildbad Gastein
Hofgastein
Hofgastein
Zell a. See
Kitzbühel
Saalfelden
Zell a. Ziller
Mittersill
Matrei
Lienz
Sillian
Innichen
Toblach
Brixen
Bozen
Meran
Trient
Riva
Ala
Rovereto
Arco
Roveredo
Pergine
Levico
Borgo
Primolano
Feltre
Belluno
Conegliano
Vittorio
Treviso
Mestre
Padua
Vicenza
Verona
Mantua
Peschiera
Desenzano
Brescia
Lonato
Salò
Gardasee
Idrosee
Tione
Trient
Bozen
Brixen
Sterzing
Franzensfeste
Innsbruck
Hall
Schwaz
Jenbach
Zillertal
Kufstein
Rattenberg
Wörgl
Kitzbühel
Saalfelden
Zell a. See
Kaprun
Taxenbach
Rauris
Gastein
Wildbad Gastein
Hofgastein
Tamsweg
Lungau
Murau
Judenburg
Knittelfeld
Zeltweg
Fohnsdorf
Obdach
Neumarkt
Weisskirchen
Rudenburg
Lobming
Strimpfen
Zeltweg
Fohnsdorf
Obdach
Neumarkt
Reichenfels
Hüttenberg
St. Leonhard
Wolfsberg
St. Andrä
Lavamünd
Unterdrauburg
Prävali
Bleiburg
Völkermarkt
Klagenfurt
Villach
Tarvis
Pontafel
Paternion
Feldkirchen
Spittal
Millstatt
Sachsenburg
Greifenburg
Hermagor
Paluzza
Tolmein
Gemona
Udine
Venedig
Triest
Fiume
Adelsberg
Laibach
Krainburg
Radmannsdf.
Rann
Cilli
Windischgrätz
Leoben
Bruck a. Mur
Mürzzuschlag
Aussee
Hallstatt
Ischl
Gmunden
Wels
Linz
Steyr
Enns
Amstetten
Melk
Krems
Wien
Neustadt
Wiener Neustadt
Mariazell
Gusswerk
Eisenerz
Hieflau
Admont
Rottenmann
Schladming
Radstadt

Digitized by Google

Digitized by Google

Digitized by Google

15° Östl. L. v. Greenwich
D
E
F
30'
Windisch Graz
Pettau
Radkersburg
Marburg
Cilli
Hochenegg
Sachsenfeld
Windischfeistritz
Friedau
Mahrenberg
Luttenberg
Ehrenhausen
Leibnitz
Wildon
Deutschlandsberg
Voitsberg
Stainz
Graz
Eibiswald
Arnfels
Radkersburg
Mureck
Bad Radein
Windischgraz
Mahrenberg
Pettau
Ptuj
Ormoz
Ljutomer
Radkersburg
Gornja Radgona
Slovenske Gorice
Haloze
Ptujska Gora
Ormoška Gora
Ljutomerske Gorice
Prekmurje
Murska Sobota
Lendava
Dolnja Lendava
Gornja Lendava
Radmirje
Mislinja
Slovenj Gradec
Dravograd
Mežica
Prevalje
Ravne
Črna
Pliberk
Bleiburg
Železna Kapla
Kotlje
Labot
Labot Tal
Labot Bad
Eisenkappel
Kamnik
Kamnik Alpen
Steiner Alpen
Karawanken
Kamnik
Domžale
Mengeš
Trzin
Ljubljana
Vrhnika
Logatec
Postojna
Postojna Höhle
Planina
Cerknica
Cerknica See
Loitsch See
Loitsch
Idria
Idrica
Idrica Bad
Tolmein
Flitsch
Flitscher Becken
Wocheiner Alpen
Wocheiner See
Veldes
Veldes See
Veldes Schloss
Veldes Bad
Radmannsdorf
Radmannsdorf Bad
Radmannsdorf Schloss
Krainburg
Krainburg Schloss
Krainburg Bad
Stein
Stein Schloss
Stein Bad
Stein Dom
Stein Kapelle
Stein Kirche
Stein Kloster
Stein Kapelle
Stein Kirche
Stein Kloster
Stein Kapelle
Stein Kirche
Stein Kloster

Digitized by Google

Digitized by Google

A
10
Kempten
B
11
WÜRTTEMBERG
Isny
Tettnang
Friedrichshfn
Langen
Weinau
Nesselwang
Füssen
Lechbruck
Steingaden
Rothaupten
Murnau
Lindenhof
Lindau
Immenstadt
Oberstaufen
Sonthofen
Oberstdorf
Hindelang
Heute
Garmisch
Partenkirchen
Arbon
Rorschach
Heiden
Trogen
Altstätten
Gais
Appenzell
Weissbad
Walzenhausen
Rheineck
Marienberg
Dornbirn
Hohenems
Mellau
Schoppernau
Damüls
Mittag-Sp.
Feldkirch
Bludenz
Nenzing
Sonntag
Rotewand
Schröcken
Lech
Paznaun
Ischgl
Landeck
Imst
Mittelberg
Nassereit
Reutte
Ehrwald
Lermoos
Seefeld
Mittenwald
Scharnitz
Innsbruck
Hall
Wattens
Schwaz
Jenbach
Zillertaler Alpen
Tuxer Alpen
Kitzbühler Alpen
Wildspitze
Ötztaler Alpen
Weisskugel
Stubaier Alpen
Zuckerhütl
Brenner
Sterzing
Franzensfeste
Mauls
Gais
Bruneck
Toblach
Cortina d'Ampezzo
Dolomiten
Sexten
Innichen
Lienz
Kals
Matrei
Virgen
Huben
Kartitsch
Obertilliach
Kötschach
Mauthen
Paularo
Tolmezzo
Ampezzo
Forni di Sopra
Forni di Sotto
Comelico
Auronzo
Misurina
Cadore
Pieve di Cadore
Belluno
Feltre
Primiero
Agordo
Fassa
Canazei
Arabba
Livinallongo
Buchenstein
Corvara
Colfuschg
Abtei
Enneberg
Welsberg
Toblach
Dobbiaco
Cortina d'Ampezzo
Schluderbach
Misurina
Auronzo
Lago di Misurina
Lago di Auronzo
Lago di Dobbiaco
Lago di Landro
Lago di Braies
Lago di Carezza
Lago di Fedaia
Lago di Alleghe
Lago di Caldonazzo
Lago di Levico
Lago di Molveno
Lago di Tovel
Lago di Garda
Lago di Idro
Lago di Ledro
Lago di Loppio
Lago di Tenno
Lago di Cavedine
Lago di Toblino
Lago di Santa Giustina
Lago di Stramentizzo
Lago di Calaita
Lago di Cavedago
Lago di Nambino
Lago di Malgaretto
Lago di Malghette
Lago di Pian Palù
Lago di Pian Palù
Lago di Pian Palù

Institut in Leipzig

Digitized by Google

Digitized by Google

Digitized by Google

Digitized by Google

Digitized by Google

Bibliographisches In
Digitized by Google

stitut in Leipzig.

Digitized by Google

Digitized by Google

Digitized by Google

Bibliographisches

Digitized by Google

Digitized by Google

A
10
Kempten
B
11
WÜRTTEMBERG
Isny
Tettnang
Friedrichshfn
Wangen
Weinau
Lechbruck
Steingaden
Roßhaupten
Nesselwang
Füssen
Lindau
Immenstadt
Arlberg
Vils
Heute
Garmisch
Partenkirchen
Bregenz
Arbon
Rorschach
Heiden
Trogen
Altstätten
Gais
Appenzell
Gregenzer Wald
Hochgrat
Sonthofen
Oberstdorf
Hochvogel
Zugspitze
Wetterstein
Mittenwald
Reutte
Elmen
Lermoos
Feldkirch
Schruns
Vorarlberg
Arlberg
Lech
Pfunds
Landeck
Ötztaler Alpen
Wildspitze
Weißkugel
Stubaier Alpen
Zuckerhütl
Innsbruck
Mutters
Matrei
Sterzing
Brenner
Chur
Klosters
Davos
Arosa
Lenzerheide
Silvretta
Schuls
Tarasp
Zernez
Ofenpaß
Nationalpark
Münstertal
Meran
Bozen
Trient
Dolomiten
Ortler Gruppe
Ortler
Cevedale
Tonale
Adamello Gruppe
Adamello
Presanella
Bernina Gruppe
Bernina
Piz Palü
Piz Roseg
Piz Scerscen
Corno di Cam
Cima di Piazzi
Sondrio
Tirano
Teglio
Bormio
Livigno
Veltlin
Valtellina
Bergamaske Alpen
Pizzo Coca
Pizzo Redorta
Pizzo Scalino
Monte Disgrazia
Monte Legnone
Monte Stella
Monte Resegone
Monte Grem
Monte Cancervo
Monte Arera
Monte Menna
Monte Alben
Monte Cavallo
Monte Misma
Monte Sisino
Monte Frerone
Monte Mignolino
Monte Baldo
Monte Altissimo
Monte Pasubio
Monte Maggiore
Monte Spinone
Monte Guglielmo
Monte Isola
Iseo
Lago di Garda
Riva
Arco
Rovereto
Ala
Roncone
Caldonazzo
Levico
Lavis
Bagolino
Darfo
Storo
Idro
Vestone
Rocca d'Anfo
Brescia
Bergamo
Chiavenna
Splügen
Maienfeld
Ragaz
Sargans
Walensee
Wallenstadt
Bludenz
Feldkirch
Rheintal
Rhätikon
Silvretta
Ferwall
Samnaun
Scaletta
Flüela
Albula
Julier
Septimer
Maloja
Stilfserjoch
Reschenscheideck
Finstermünz
Nauders
Ofen
Zernez
Scuol
Tarasp
Schuls
Martinsbruck
Münstertal
Glurns
Taufers
Sand in Taufers
Bruneck
Toblach
Cortina d'Ampezzo
Pieve di Cadore
Belluno
Feltre
Trento
Rovereto
Riva
Arco
Ala
Mori
Lago di Garda
Lago di Idro
Lago di Iseo
Lago di Como
Lago Maggiore
Lugano
Como
Varese
Milano
Bergamo
Brescia
Verona
Mantua
Cremona
Pavia
Novara
Turin
Susa
Aosta
Ivrea
Biella
Vercelli
Alessandria
Genua
Savona
Ventimiglia
Nizza
Cuneo
Mondovi
Ceva
Acqui
Tortona
Voghera
Piacenza
Parma
Modena
Bologna
Ferrara
Rimini
Ancona
Pesaro
Urbino
Rom
Florenz
Siena
Arezzo
Perugia
Terni
Rieti
Aquila
Pescara
Chieti
Foggia
Neapel
Salerno
Potenza
Matera
Bari
Brindisi
Lecce
Tarent
Reggio
Messina
Palermo
Trapani
Marsala
Agrigent
Catania
Syrakus
Malta
Tripolis
Bengasi
Tobruk
Alexandria
Kairo
Suez
Port Said
Jaffa
Jerusalem
Beirut
Damaskus
Aleppo
Tripolis
Latakia
Antiochia
Adana
Tarsus
Mersina
Konstantinopel
Smyrna
Ephesus
Rhodus
Kreta
Cypern
Athen
Korinth
Patras
Korfu
Durazzo
Valona
Cattaro
Ragusa
Spalato
Zara
Fiume
Triest
Pola
Venedig
Ravenna
Chioggia
Comacchio
Po
Etsch
Adda
Oglio
Mincio
Tessin
Reuß
Inn
Donau
Rhein
Bodensee
Lindau
Arbon
Rorschach
Bregenz
Konstanz
Überlingen
Meersburg
Friedrichshafen
Ravensburg
Weingarten
Biberach
Ulm
Memmingen
Kempten
Immenstadt
Oberstdorf
Sonthofen
Füssen
Reutte
Garmisch
Partenkirchen
Mittenwald
Innsbruck
Landeck
Imst
Pfunds
Nauders
Meran
Bozen
Trient

Institut in Leipzig

Digitized by Google

Digitized by Google

Digitized by Google

BÖHMEN, MÄHREN
UND
ÖSTERREICH.- SCHLESIEN.

Maßstab 1: 1750 000

0 5 10 20 30 40 50 60 70 80 Kilometer

Die Hauptorte der Kronländer sind doppelt, die der Bezirkshauptmannschaften einfach unterstrichen.

Zur Aussprache der tschechischen Namen:
č-tsch, ě-je, ň-nj, ř-rsch, š-sch, z-weiches s, ž-weiches sch.

Digitized by Google

SPRACHGEBIETE IN BÖHMEN.
Rein oder vorwiegend Deutsch
Tschechen
SCHLESIEN
MÄHREN
BÖHMEN
SACHSEN
BAYERN
NIEDER ÖSTERREICH
Breslau
Prag
Brünn
Pilsen
Österreich-Schlesien.
Fortsetzung der Hauptkarte
Fortsetzung siehe Karton
BRESLAU
Neisse
Leobschütz
Ratibor
Troppau
Jägerndorf
Sternbg
Tetschen
Prerau
Kremsier
BRÜNN
Znaim
Iglau
Leitomischl
Königgrätz
Pardubitz
Chrudim
Deutsch-Brod
Hohenmauth
Tribau
Littau
Olmütz
Tobitschau
Prossnitz
Boskowitz
Gr.Meseritsch
Wischau
Holleschau
Napajedl
Ung.Brod
Strassnitz
Skalitz
Malacka
Modern
Pressburg
Gr.Ins.
Schütt
WIEN
Krems
Tulln
Klosterneuburg
Hainburg
Schwechat
Fischamend
Gänserndorf
Marchfeld
Gr.Enzersdf
Thebner Kogel
Kahlenberg
Leopoldsberg
Laxenburg
Mödling
Hietzing
Schönbrunn
Schönbrunner Schloss-Park
Belvedere
Lustschloss
Favorita
Augarten
Prater
Lusthaus
Donau
Donaukanal
Wien
Schwarzenberg-Platz
Stadtpark
Rennweg
Landstrasse
Wieden
Mariahilf
Neubau
Josefstadt
Alsergrund
Leopoldstadt
Innere Stadt
Hofburg
Burgtheater
Universität
Rathhaus
Parlament
Votivkirche
Polytechnikum
Akademie der bildenden Künste
Museum
Hofmuseen
Hofbibliothek
Hofstallungen
Reichsbrücke
Nussdorf
Heiligenstadt
Döbling
Währing
Hernals
Ottakring
Fünfhaus
Sechshaus
Gumpendorf
Mariahilf
Wieden
Landstrasse
Simmering
Favoriten
Inzersdorf
Meidling
Hietzing
Penzing
Hütteldorf
Hacking
Döbling
Nussdorf
Heiligenstadt
Grinzing
Sievering
Währing
Hernals
Ottakring
Fünfhaus
Sechshaus
Gumpendorf

Digitized by Google

Digitized by Google

Bibliographisches I
Digitized by Google

stitut in Leipzig.

Digitized by Google

Digitized by Google

Digitized by Google

Bibliographisches

Digitized by Google

D
19
E
20
F
21 G
1
45
2
44
3
43
4
SERBIEN
MONTENEGRO
ALBANIEN
SARAJEVO
BELGRAD
Pancsova
Semlin
Mitrovica
Brcka
Bielina
Loznica
Srebrenica
Cacak
Kragujevac
Krajevo
Pozega
Nova Varos
Sjenica
Ipek
Prizren
Podgorica
Cetinje
Rjecka
Skutari
Antivari
Dulcigno
Institut. in Leipzig.
Digitized by Google

Digitized by Google

Digitized by Google

Digitized by Google

Bibliographisches Institut in Leipzig.

Digitized by Google

Digitized by Google

Digitized by Google

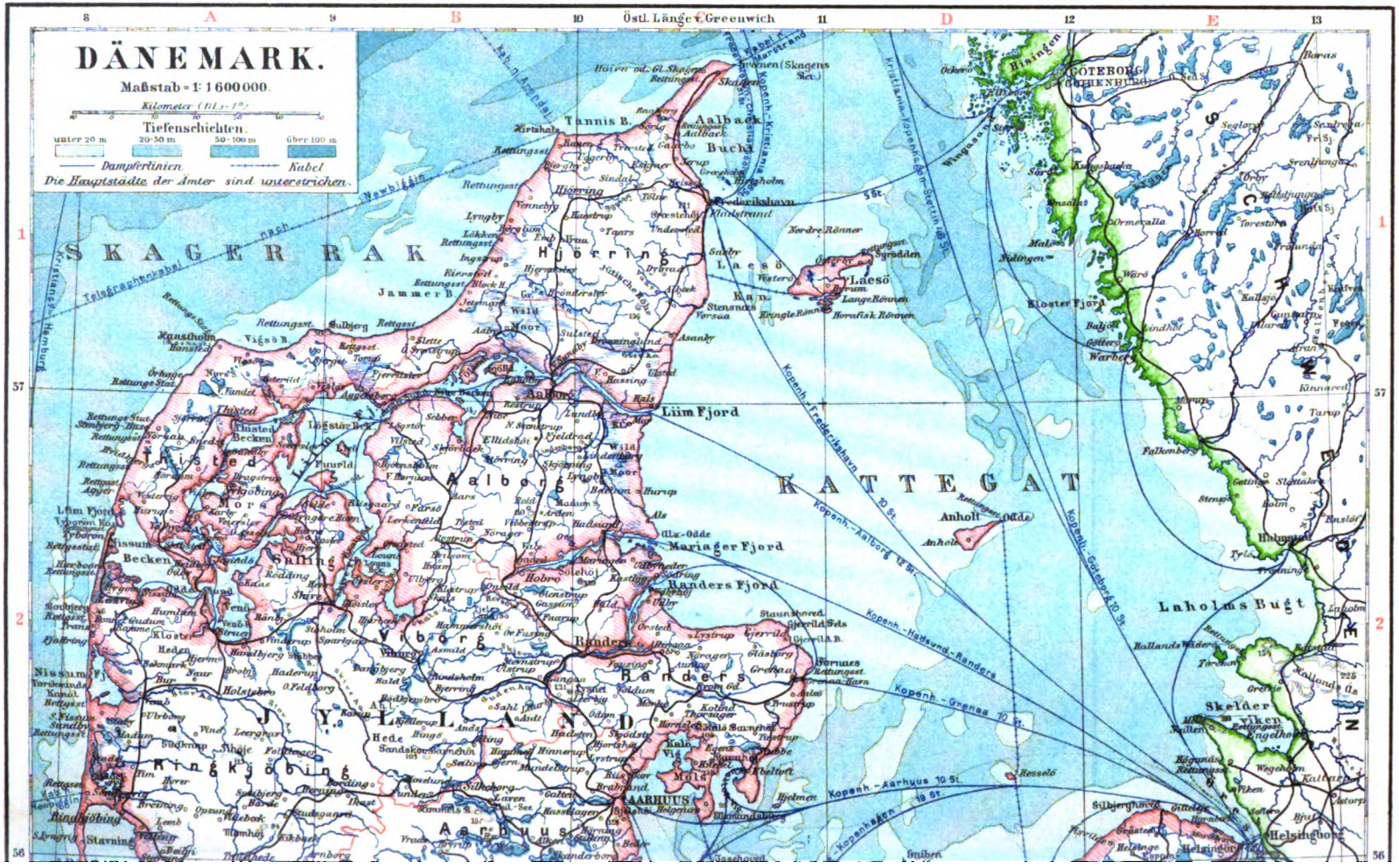
DÄNEMARK.
Maßstab = 1: 1600000.
Kilometer (Klx-1°)
Tiefenschichten:
unter 20 m
20-50 m
50-100 m
über 100 m
Dampferlinien
Kabel
Die Hauptstädte der Ämter sind unterstrichen.
Östl. Länge v. Greenwich
SKAGER RAK
KATTEGAT
Hjörring
Aalborg
Aarhuus
Viborg
Randers
Ringkjöbing
Liim Fjord
Mariager Fjord
Randers Fjord
Laholms Bugt
Anholt
Laesö
Tannis B.
Jammer B.
Aalbaek
Frederikshavn
Hirtshals
Skagen
Thisted
Mors
Nissum Fj.
Skelder viken
Helsingborg
GÖTEBORG
GOTHENBURG

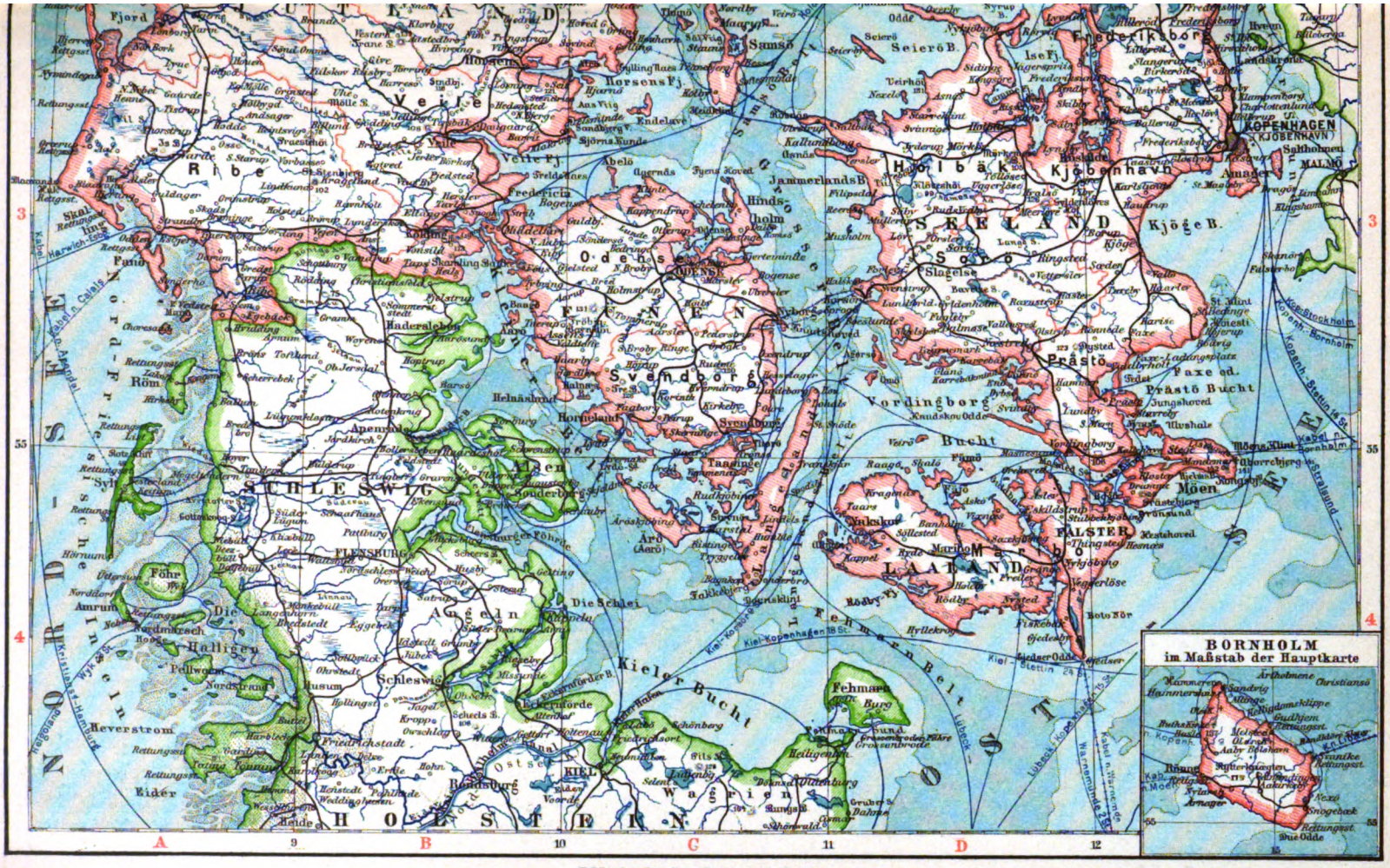

Bibliographisches Institut in Leipzig.

Digitized by Google

Digitized by Google

Digitized by Google

SCHWEDEN U. NORWEGEN.
Maßstab 1:7.000000
Kilometer
Die Hauptorte der Läns (in Schweden) und Ämter (in Norwegen) sind unterstrichen.
Schweden
Norwegen
Rußland
Dänemark
Tiefenschichten:
unter 50 m
50-100 m
100-200 m
200-1000 m
über 1000 m
Schweden:
1 Malmöhus Län
2 Kristianstad „
3 Blekinge „
4 Kronoberg „
5 Jönköping „
6 Halland „
7 Göteborg-Bohus „
8 Elfsborg „
9 Skaraborgs Län
10 Kalmar „
11 Östergötland „
12 Gotland „
13 Södermanland „
14 Örebro „
15 Vermland „
16 Kopparberg „
17 Vestmanland Län
18 Stockholm „
19 Upsala „
20 Gefleborg „
21 Jemtland „
22 Westernorrland „
23 Westerbotten „
24 Norrbotten „
Norwegen:
1 Akershus Amt
2 Smaalenene „
3 Jarlsberg Laurvik „
4 Buskerud „
5 Kristians Amt „
6 Hedemarken „
7 Bratberg
8 Nedenäs
9 Listeru Mandal
10 Stavanger
11 Söndre | Bergen hus
12 Nordre | hus
13 Romsdal
14 Söndre | Trondh-
15 Nordre | jem
16 Nordland
17 Tromsö
18 Finnmarken
NÖRDL. EISMEER
NORWEGISCHES MEER
SCHWEDEN
Nördlicher Polarkreis
Senjen
Lofoten
Vesteralen
Vaagö
W. Vaagö
Moskenäsö
Malstrom
Röst
Sandhorn
Bodö
Tjöme
Tomma
Vikten
Folden F.
Ouerö
Pro Öer
Frötten
Hitteren
Smölen
Kristiansund
Trondhjem
Levanger
Namsen
Namsos
Rörvik
Vigten
Bindalsö
Alstahaug
Vegan
Tjötta
Lurö
Torghatten
Sandnessund
Mosjöen
Dönnäse
Mo
Rana
Saltdalen
Saltdal
Rödö
Lofoten
Skomvär
Röst
Mosken
Malstrom
Vaerö
Folden F.
Rost

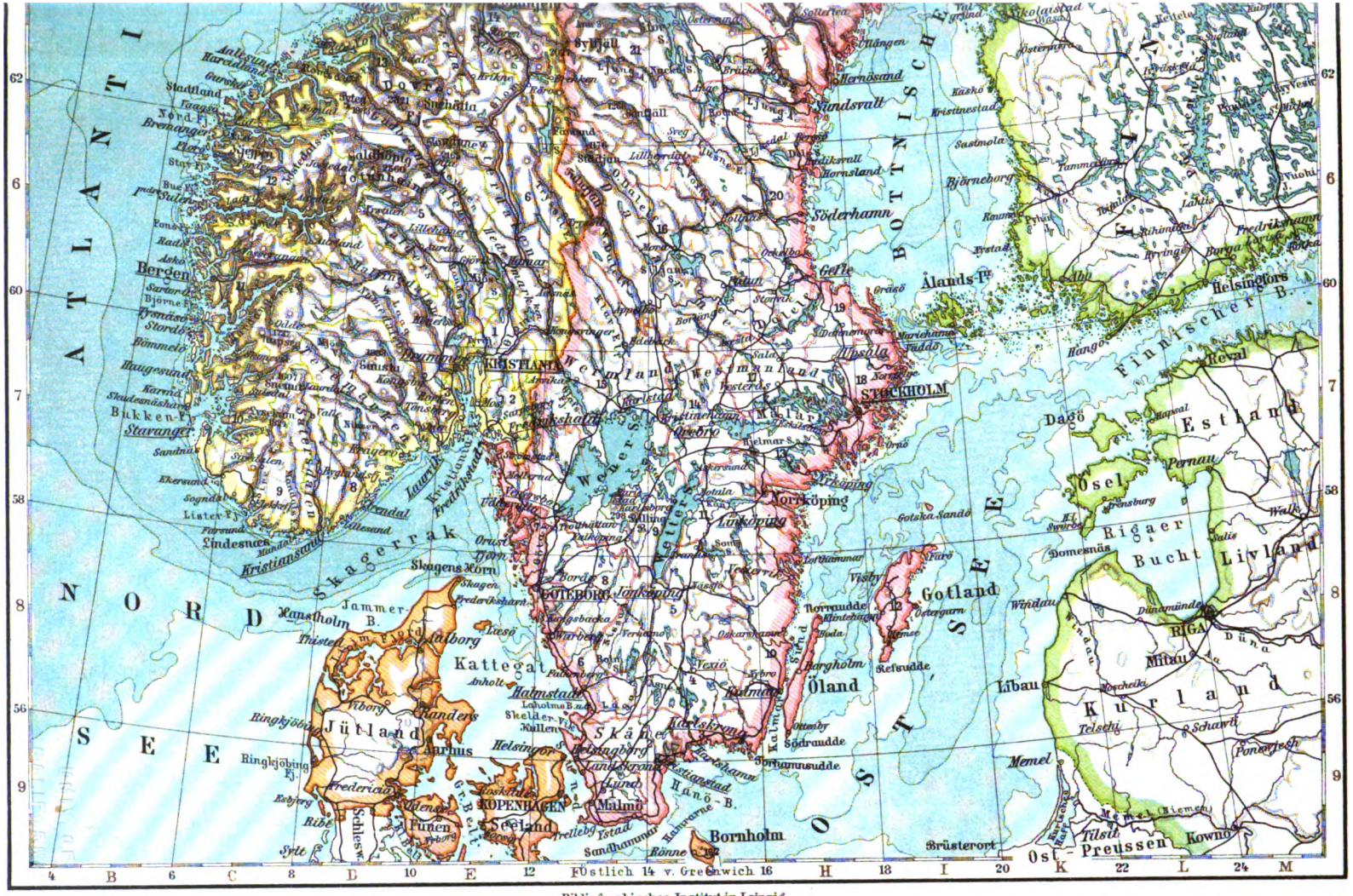
ATLANTI
NORD
SEE
Skagerrak
Kattegat
Jütland
Seeland
Fünen
Bornholm
Öland
Gotland
BOTTNISCHE
OST
SEE
Finnischer B.
Rigaer Bucht
Livland
Estland
Kurland
Ost Preussen
KRISTIANIA
STOCKHOLM
KOPENHAGEN
GOTEBORG
Bergen
Stavanger
Lindesnes
Kristiansand
Skagens Horn
Hanstholm
Jammer B.
Aalborg
Aarhus
Esbjerg
Ribe
Ringkjöbing F.
Ringkjöbing
Viborg
Randers
Frederikshavn
Frederica
Roskilde
Helsingör
Helsingborg
Landskrona
Malmö
Hanö B.
Karlskrona
Kalmar
Kalmar Sund
Westervik
Norrköping
Linköping
Örebro
Westerås
Upsala
Gefle
Hernösand
Sundsvall
Söderhamn
Ångermanland
Helsingfors
Reval
Hangö
Ålands-Tr.
Dagö
Ösel
Pernau
Riga
Libau
Memel
Tilsit
Kowno
Brüsterort
Gotska Sandö
Visby
Hoburgen
Nordkap
Lofoten
Vestfjord
Trondhjem
Christiansund
Molde
Bergen
Stavanger
Lindesnes
Skudenäshavn
Haugesund
Bömmelö
Sognefj.
Listerfj.
Farsund
Mandal
Egersund
Arendal
Tvedestrand
Risör
Langesund
Brevik
Porsgrund
Skien
Laurvik
Fredrikstad
Kristiania
Drammen
Hougesund
Tönsberg
Sandefjord
Larvik
Frederikshald
Marstrand
Uddevalla
Strömstad
Lysekil
Kungelf
Kungsbacka
Varberg
Halmstad
Laholm B.
Helsingborg
Landskrona
Malmö
Trelleborg
Ystad
Sandhammar
Rönne

Digitized by Google

Digitized by Google

A 6 B 8 C 10 Ost D Länge v. 12 Greenwich E 14 F 16 G 18 H 20 I
64
1
62
60
ATLANTISCHER OZEAN
BOTTNISCHER B.
Trondhjem
Kristiansund
Molde
Aalesund
Bergen
Stavanger
Christiansand
KRISTIANIA
Drammen
Hamar
Lillehammer
Gjövik
Brumunddal
Elverum
Kongsvinger
Skien
Arendal
Porsgrund
Tönsberg
Fredrikshald
Sarpsborg
Fredrikstad
Moss
Hönefoss
Kongsberg
Hamaren
Jemtland
Herjedalen
Helsingland
Gestrikland
Hudiksvall
Söderhamn
Gefle
Falun
Upsala
Westerbotten
Umea
Lulea
Norrbotten
Haparanda
Tornea
Uleaborg
Brahestad
Wasa
Jacobstad
Nikolaistad
Aland
Mariehamn
Abo
Björko
Helsingfors
Borgo
Lovisa
Frederikshamn
Wiborg
Sveaborg
Hangö
Ekenäs
Baltischport
Reval
Dagö
Oesel
Arensburg
Pernau
Riga
Windau
Libau
Memel
Tilsit
Russisch
Schweden
Norwegen
Finland
Digitized by Google

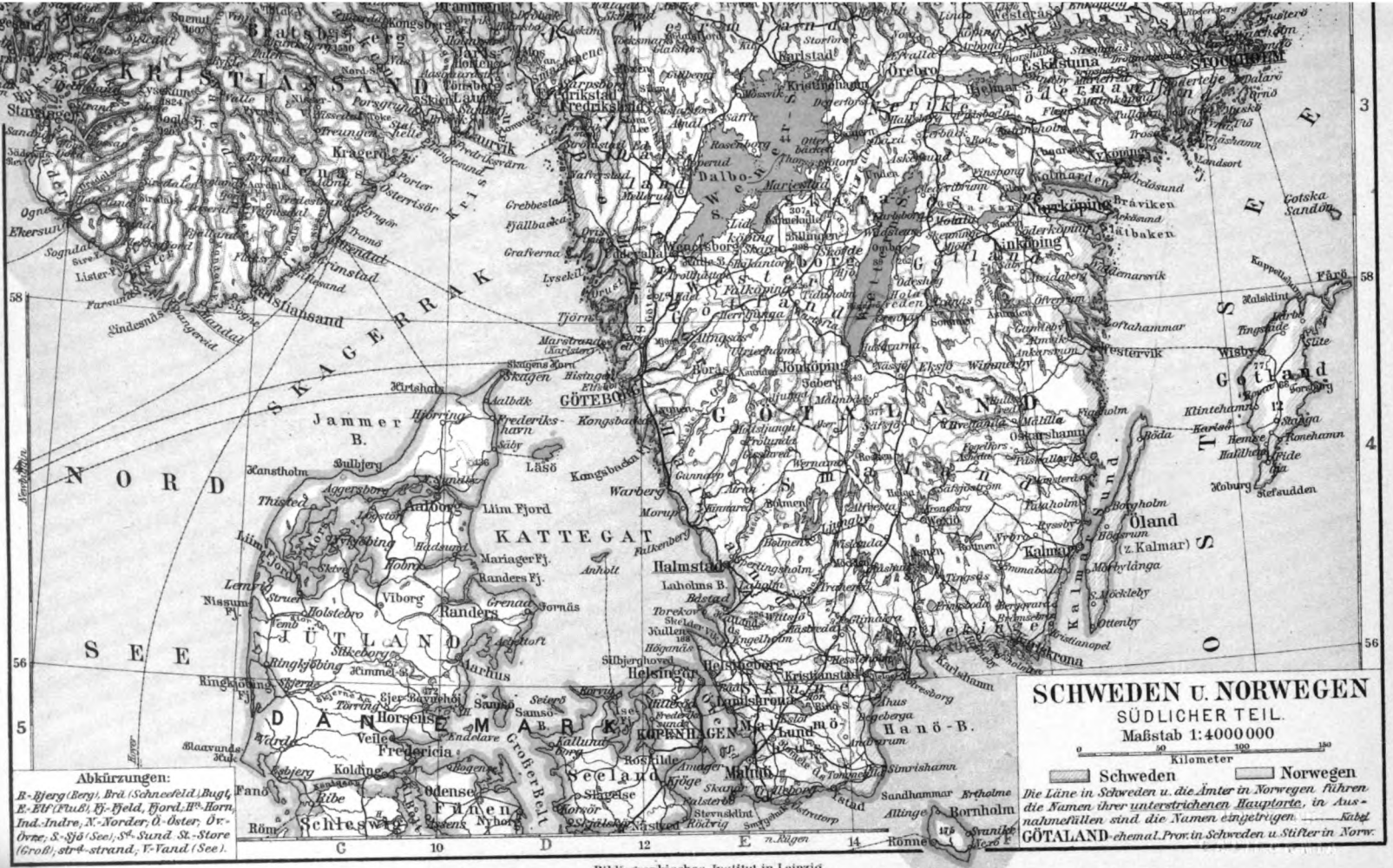
SCHWEDEN u. NORWEGEN
SÜDLICHER TEIL.
Maßstab 1:4000000
Kilometer
Schweden
Norwegen
Die Läne in Schweden u. die Ämter in Norwegen führen die Namen ihrer unterstrichenen Hauptorte, in Auslassungsfällen sind die Namen eingetragen. Kabel
GÖTALAND ehemal. Prov. in Schweden u. Stifter in Norw.
Abkürzungen:
B.-Bjerg (Berg), Brä. (Schneefeld), Bugt, E.-Elf (Fluß), Fj.-Fjeld, Fjord, H.-Horn, Ind.-Indre, N.-Norder, Ö.-Öster, Ör.-Örne, S.-Sjö (See), St.-Sund, St.-Store (Groß), str.-strand, V.-Vand (See).
KRISTIANSSAND
Stavanger
Arendal
Grimstad
Lillesand
Mandal
Lindesnäs
Farsund
Egersund
Kristiansand
Skagerrak
Jammer B.
Hirtshals
Skagen
Frederikshavn
Hjørring
Aalbæk
Sæby
Läsö
Hansholm
Sallbjerg
Thisted
Aggersborg
Aalborg
Lim Fjord
Løgstør
Nibe
Hadsund
Mariager Fj.
Randers Fj.
Hobro
Viborg
Randers
Grenaa
Gjern
Nissum Fj.
Holstebro
Lemvig
Struer
Skive
Ringkjøbing Fj.
Ringkjøbing
Stikeborg
Aarhus
Samsö
Horsens
Veile
Fredericia
Esbjerg
Kolding
Fano
Ribe
Rømø
Schleswig
Flensburg
Apenrade
Hadersleben
Tondern
Sylt
Föhr
Amrum
Helgoland
Eckernförde
Kiel
Neumünster
Itzehoe
Glückstadt
Cuxhaven
Bremerhaven
Wesermünde
Oldenburg
Wilhelmshaven
Emden
Leer
Papenburg
Meppen
Rheine
Osnabrück
Minden
Hannover
Celle
Uelzen
Lüneburg
Hamburg
Harburg
Stade
Bremen
Verden
Nienburg
Hoya
Diepholz
Vechta
Cloppenburg
Quakenbrück
Lingen
Bentheim
Nordhorn
Coevorden
Groningen
Assen
Meppel
Zwolle
Deventer
Arnhem
Apeldoorn
Amersfoort
Utrecht
Hilversum
Amsterdam
Haarlem
Leiden
Den Haag
Rotterdam
Dordrecht
Gouda
Delft
Vlissingen
Middelburg
Terneuzen
Gent
Brügge
Ostende
Dünkirchen
Calais
Boulogne
Lille
Roubaix
Tourcoing
Valenciennes
Douai
Arras
Cambrai
Bapaume
Albert
Amiens
Abbeville
Le Tréport
Dieppe
Rouen
Le Havre
Honfleur
Caen
Bayeux
Cherbourg
Alderney
Guernsey
Jersey
Granville
Avranches
Mont-Saint-Michel
Saint-Malo
Dinard
Saint-Brieuc
Paimpol
Lannion
Morlaix
Roscoff
Brest
Ouessant
Camaret
Douarnenez
Audierne
Pont-l'Abbé
Quimper
Concarneau
Lorient
Quiberon
Belle-Île
Auray
Vannes
Port-Navalo
Golfe du Morbihan
Le Croisic
Pornichet
Saint-Nazaire
Guérande
Le Pouliguen
La Baule
Pornic
Noirmoutier
Île d'Yeu
Saint-Gilles-Croix-de-Vie
Les Sables-d'Olonne
La Rochelle
Île de Ré
Fouras
Rochefort
Marennes
Oléron
La Tremblade
Royan
Pointe de Grave
Le Verdon
Lacanau
Arcachon
Biscarrosse
Mimizan
Capbreton
Hossegor
Biarritz
Bayonne
Saint-Jean-de-Luz
Hendaye
Irún
Fuenterrabía
San Sebastián
Pasajes
Guetaria
Zumaya
Motrico
Deva
Ribadeo
Vivero
Cedeira
Ferrol
La Coruña
Betanzos
Puentedeume
Carballo
Malpica
Corcubión
Finisterre
Muxía
Camariñas
Cabo Villano
Arosa
Vilagarcía
Pontevedra
Marín
Vigo
Bayona
La Guardia
Tuy
Valença
Caminha
Viana do Castelo
Esposende
Póvoa de Varzim
Vila do Conde
Matosinhos
Leixões
Porto
Vila Nova de Gaia
Aveiro
Figueira da Foz
Cabo Mondego
Nazaré
Peniche
Cabo Carvoeiro
Cascais
Lissabon
Cabo da Roca
Cabo Espichel
Sesimbra
Setúbal
Sines
Cabo de Sines
Cabo de São Vicente
Sagres
Lagos
Portimão
Albufeira
Faro
Olhão
Tavira
Vila Real de Santo António
Ayamonte
Huelva
Punta Umbría
Cabo de Gata
Almería
Adra
Motril
Salobreña
Almuñécar
Málaga
Marbella
Estepona
Gibraltar
Algeciras
Tarifa
Cabo de Trafalgar
Barbate
Conil
Cádiz
Puerto de Santa María
Puerto Real
Chiclana
Sanlúcar de Barrameda
Bonanza
Rota
Chipiona
Trebujena
Jerez de la Frontera
Arcos de la Frontera
Ronda
Antequera
Granada
Alhama de Granada
Loja
Alcalá la Real
Jaén
Andújar
Bailén
Linares
Baeza
Úbeda
Cazorla
Segura de la Sierra
Hellín
Albacete
Chinchilla de Montearagón
Almansa
Villena
Sax
Elda
Petrel
Novelda
Monóvar
Elche
Orihuela
Alicante
Benidorm
Calpe
Denia
Jávea
Cabo de la Nao
Gandía
Játiva
Alcoy
Alcira
Sueca
Cullera
Valencia
Sagunto
Burriana
Nules
Villarreal de los Infantes
Castellón de la Plana
Vinaroz
Peñíscola
Alcalá de Chivert
Cabo de Tortosa
Tortosa
Amposta
Ulldecona
Alcanar
Vinaroz
Benicarló

Digitized by Google

Digitized by Google

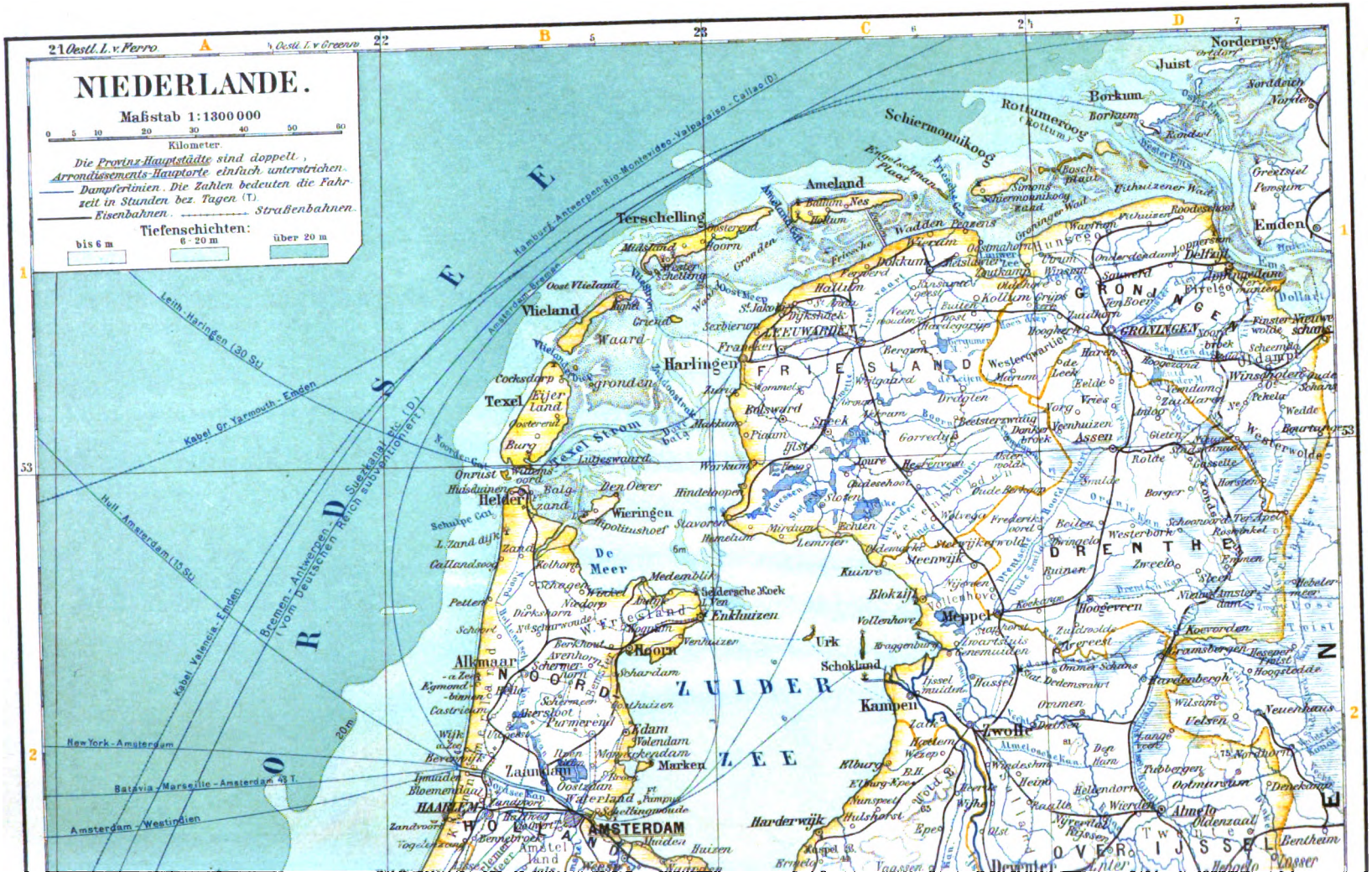

Digitized by Google

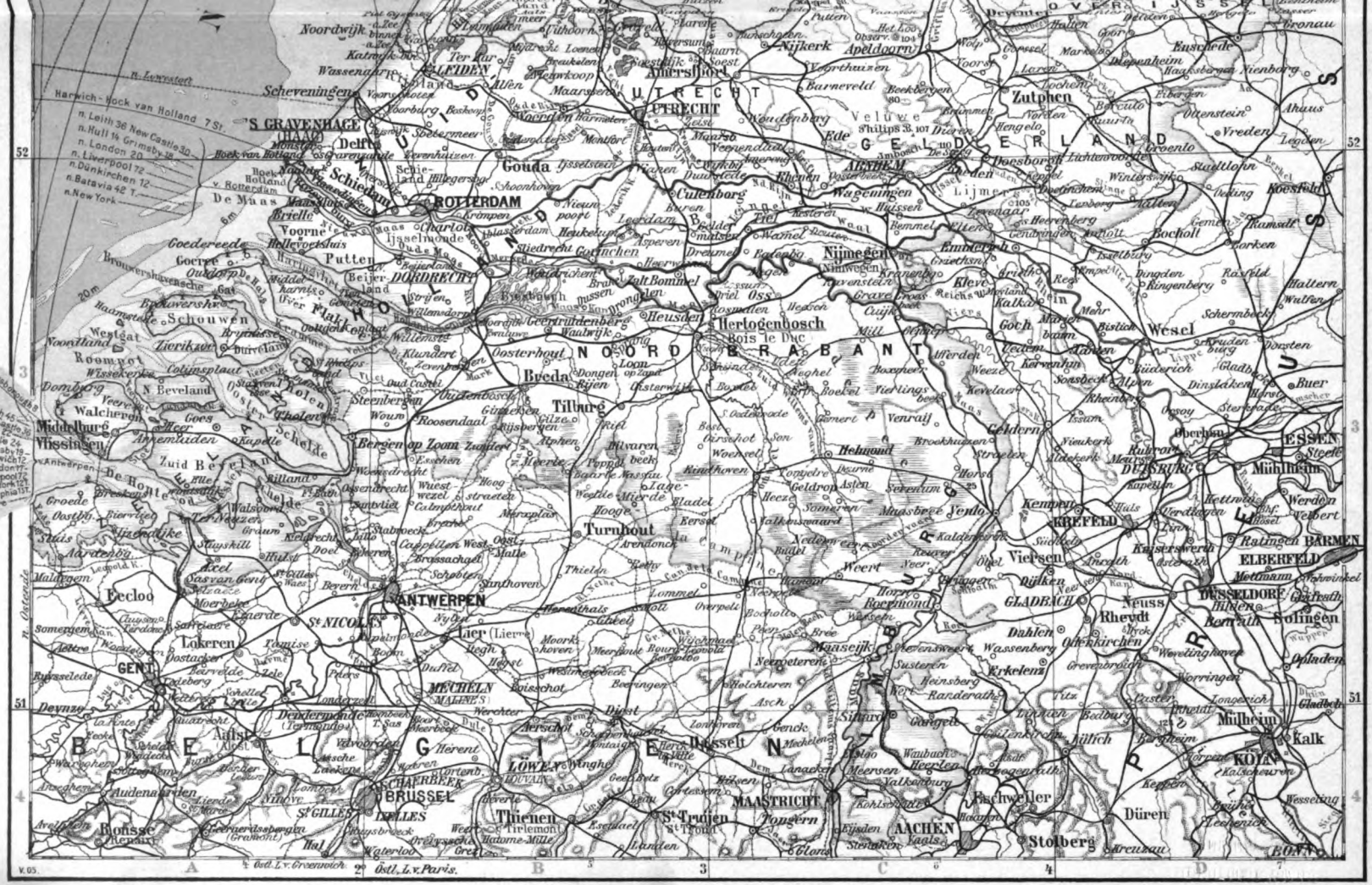
Harwich - Hoek van Holland 7 St.
n. Leith 36 New Castle 30
n. Hull 14 Grimsby 18
n. London 20
n. Liverpool 72
n. Dünkirchen 12
n. Batavia 42 T.
n. New York
Hoek van Holland
n. Rotterdam
n. Leith 45
New Castle 36
n. Hull 28
Goole 24
n. Grimsby 18
Harwich 12
n. London 77
Liverpool 72
n. New York 12 T.
Philadelphia 13 T.
n. Havre
S. GRAVENHAGE (HAAG)
Delft
Schiedam
ROTTERDAM
Gouda
Culemborg
Nijmegen
DORDRECHT
Dordrecht
Heusden
Hertogenbosch
Bois le Duc
Breda
Tilburg
Bergen op Zoom
Middelburg
Vlissingen
Roosendaal
Turnhout
ANTWERPEN
St. NICOLAS
Lier (Lierre)
Lokeren
GENT
MECHELN (MALINES)
Aalst
BRUSSEL
LOWEN (Louvain)
Tirlemont
Thienen
Ronsse
Waterloo
Hasselt
MAASTRICHT
St. Trujen
Tongern
AACHEN
Eupen
Stolberg
Düren
Bachweiler
Jülich
Heinsberg
Erkelenz
Rheydt
GLADBACH
Viersen
KREFELD
Kempen
Venlo
Roermond
Maasbree
Helmond
Deurne
Weert
Nederweert
Maaseik
Neerpeteren
Sittard
Geleen
Heerlen
Kerkrade
Vaals
Aachen
Eschweiler
Düsseldorf
Neuss
Solingen
Elberfeld
Barmen
Essen
Mülheim
Kalk
Köln
Bonn
Wesel
Emmerich
Kleve
Goch
Zutphen
Deventer
Apeldoorn
Amersfoort
Utrecht
Arnhem
Enschede
Almelo
Hengelo
Oldenzaal
Winterswijk
Doetinchem
Doesburg
Zevenaar
Groenlo
Lichtenvoorde
Ahaus
Vreden
Legden
Borken
Bocholt
Rees
Xanten
Kalkar
Cleve
Nimwegen
Tiel
Culemborg
Vianen
Gorinchem
Leerdam
Schoonhoven
Gouda
Woerden
Utrecht
Amersfoort
Barneveld
Nijkerk
Apeldoorn
Zutphen
Deventer
Leiden
Scheveningen
Delft
Schiedam
Rotterdam
Dordrecht
Gorcum
Heusden
Hertogenbosch
Tilburg
Breda
Bergen op Zoom
Middelburg
Vlissingen
Roosendaal
Turnhout
Antwerpen
Lier
Lokeren
Gent
Mecheln
Aalst
Brussel
Löwen
Tirlemont
Thienen
Hasselt
Maastricht
Tongern
Aachen
Eupen
Stolberg
Düren
Bachweiler
Jülich
Heinsberg
Erkelenz
Rheydt
Gladbach
Viersen
Krefeld
Kempen
Venlo
Roermond
Maasbree
Helmond
Deurne
Weert
Nederweert
Maaseik
Neerpeteren
Sittard
Geleen
Heerlen
Kerkrade
Vaals

Digitized by Google

Digitized by Google

Bibliographische

Digitized by Google

NEDERLAND
BRABANT
ANTWERPEN
ANTWERPEN
MECHELN
LIMBURG
LIM-
BURG
LUXEMBURG
LUXEM-
BURG
Roermond
Venlo
Weert
Turnhout
Hasselt
Tongerloo
Maaseyck
Maastricht
AACHEN
LÜTTICH
VERVIERS
Spa
Huy
Namur
Dinant
Charleville
Sedan
Arlon
Bastogne
Diekirch
Echternach
Wiltz
Clervaux
Vianden
Luxemburg
Thionville
Longwy
Montmédy
Stavelot
Malmedy
Eupen
Aubel
Visé
Tongres
Genk
Hasselt
Leuven
Diest
Aarschot
Mecheln
Turnhout
Herentals
Lier
Antwerpen
Roermond
Venlo
Weert
Helmond
Eindhoven
Tilburg
Breda
's Hertogenbosch
Oosterhout
Roosendaal
Bergen op Zoom
Middelburg
Vlissingen
Terneuzen
Gent
Brügge
Ostende
Dünkirchen
Lille
Valenciennes
Mons
Charleroi
Maubeuge
Hirson
Rethel
Sedan
Mézières
Givet
Rocroi
Montmédy
Longwy
Arlon
Bastogne
Diekirch
Echternach
Wiltz
Clervaux
Vianden
Luxemburg
Thionville
Metz
Trier
Saarbrücken
Saarlouis
Merzig
Saarburg
Prüm
Bitburg
Daun
Gerolstein
Malmedy
Stavelot

Digitized by Google

Digitized by Google

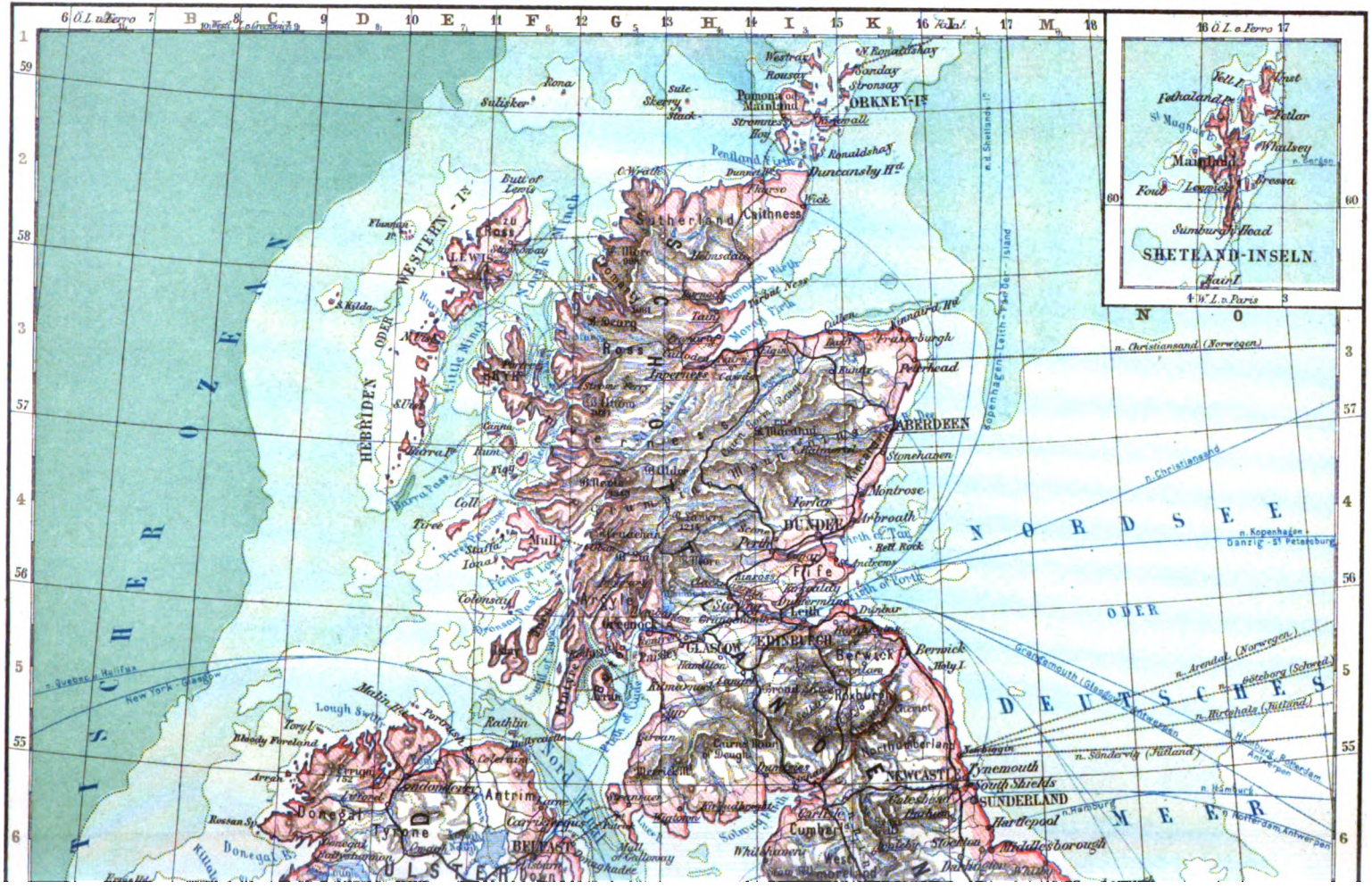
NORDSEE
DEUTSCHES MEER
ATLANTISCHER OZEAN
HEBRIDEN oder WESTERN-IS
ORKNEY-Is
SHETLAND-INSELN
Mainland
Sutherland
Caithness
Ross
Inverness
ABERDEEN
DUNDEE
Perth
Fife
Argyle
EDINBURGH
GLASGOW
Berwick
Northumberland
NEWCASTLE
SUNDERLAND
Hartlepool
Middlesborough
Cumberland
Westmoreland
Durham
Lancaster
Donegal
Tyrone
Londonderry
Antrim
BELFAST
ULSTER
Lough Swilly
Lough Foyle
Donegal B.
Solway Firth
Firth of Forth
Firth of Tay
Moray Firth
Pentland Firth
Little Minch
Sound of Mull
Sound of Jura
Inner Sound
Pentland Skerries
Dunnet Head
Duncansby Hd
Noss Head
Tarbat Ness
Kinnaird Hd
Peterhead
Buchan Ness
Fraserburgh
Girdle Ness
Stonehaven
Montrose
Arbroath
Bell Rock
St Andrews
Dundee
Tay Bridge
Forth Bridge
Leith
Berwick
Holy I.
Tynemouth
South Shields
Farne Is
Whitehaven
Barrow
Morecambe B.
Solway Firth
Mull of Galloway
Ailsa Craig
Arran
Islay
Jura
Mull
Coll
Tiree
Staffa
Iona
Skye
Lewis
Harris
North Uist
Benbecula
South Uist
Barra
Rona
Sule Skerry
Sule Stack
Westray
Rousay
Sanday
Stronsay
Eday
Pomona or Mainland
Stromness
Hoy
N. Ronaldshay
S. Ronaldshay
Burwick
Duncansby Hd
Dunnet Head
Tarbat Ness
Noss Head
Wick
Helmsdale
Dornoch
Tain
Cromarty
Inverness
Fort George
Fort Augustus
Kyle of Lochalsh
Strome Ferry
Loch Carron
Loch Torridon
Loch Ewe
Loch Maree
Loch Broom
Loch Inver
Loch Eriboll
Loch Hope
Loch Laxford
Loch Shin
Loch Ness
Loch Lochy
Loch Linnhe
Loch Leven
Loch Etive
Loch Awe
Loch Fyne
Loch Long
Loch Lomond
Loch Katrine
Loch Tay
Loch Rannoch
Loch Earn
Loch Tummel
Loch Garry
Loch Quoich
Loch Hourn
Loch Nevis
Loch Morar
Loch Shiel
Loch Eil
Loch Sunart
Loch Aline
Loch Don
Loch Leven
Loch Fitty
Loch Ore
Loch Lomond
Loch Katrine
Loch Tay
Loch Rannoch
Loch Earn
Loch Tummel
Loch Garry
Loch Quoich
Loch Hourn
Loch Nevis
Loch Morar
Loch Shiel
Loch Eil
Loch Sunart
Loch Aline
Loch Don
Loch Leven
Loch Fitty
Loch Ore
Fetlar
Whalsey
Foula
Lerwick
Fair I.
Sumburgh Head
Fetlar I.
Foula
Papa Stour
Out Stack
Muckle Flugga
Out Skerries
Whalsey
Bressay

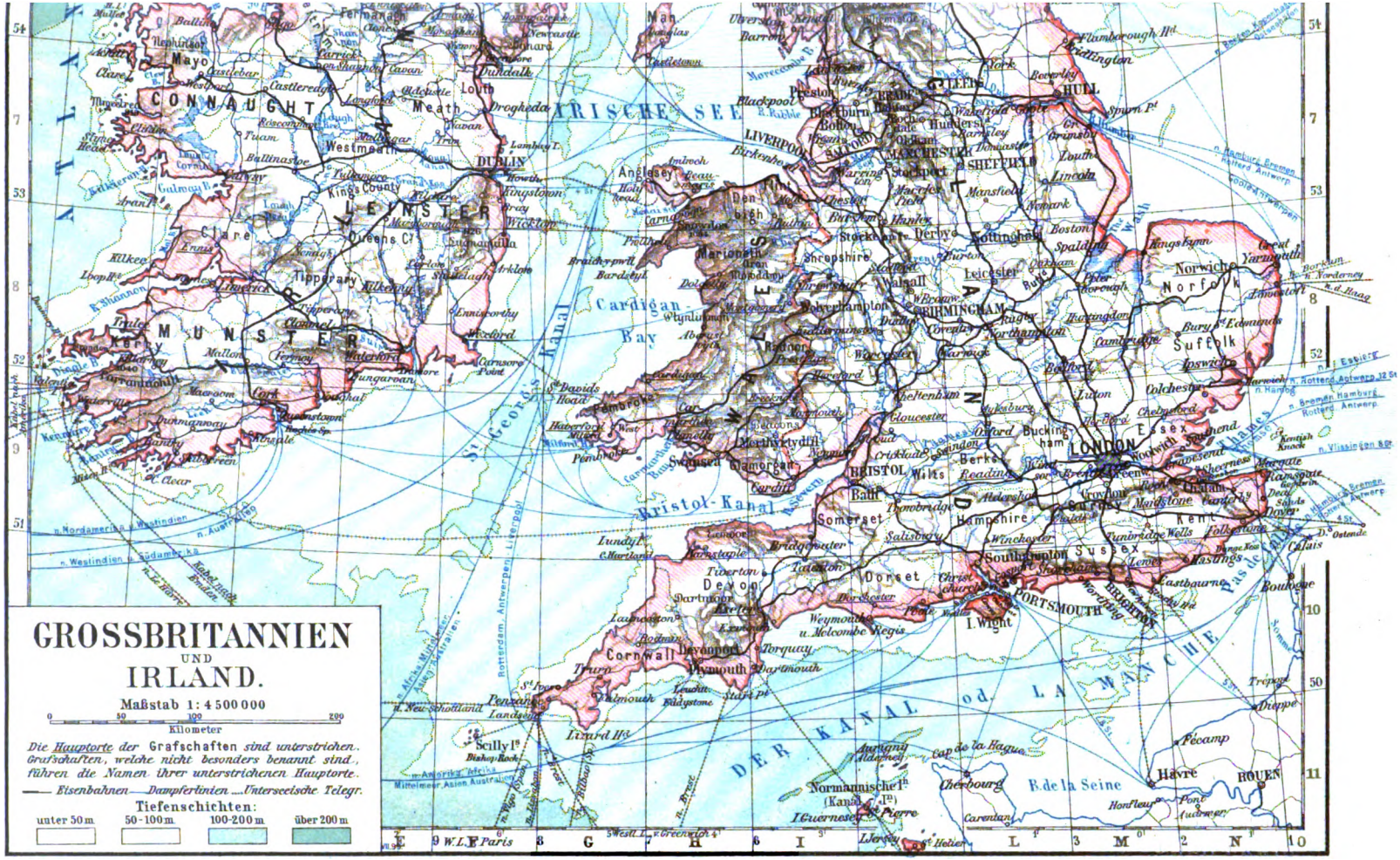

Bibliographisches Institut in Leipzig.

Digitized by Google

Digitized by Google

Digitized by Google

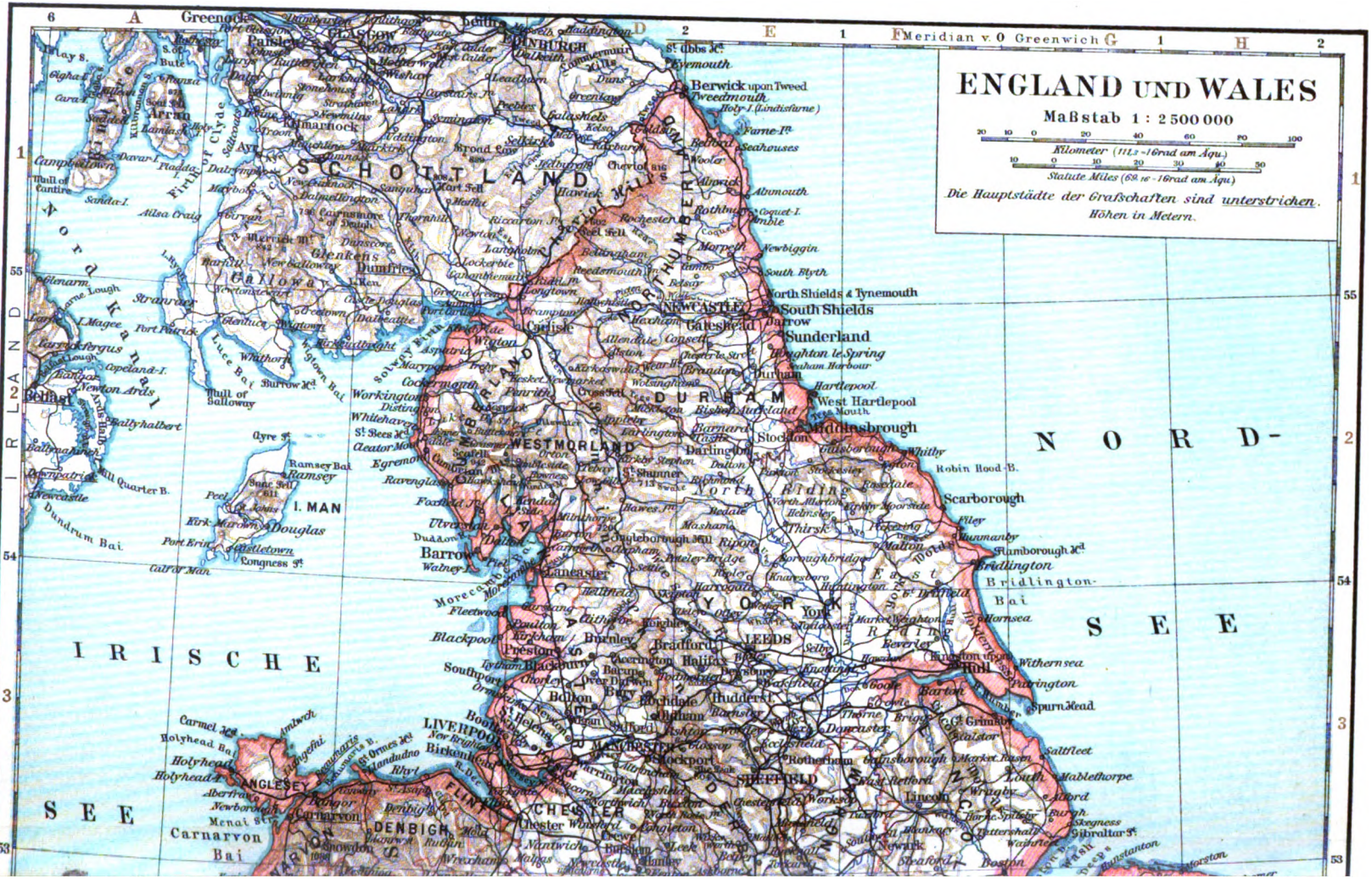

Digitized by Google

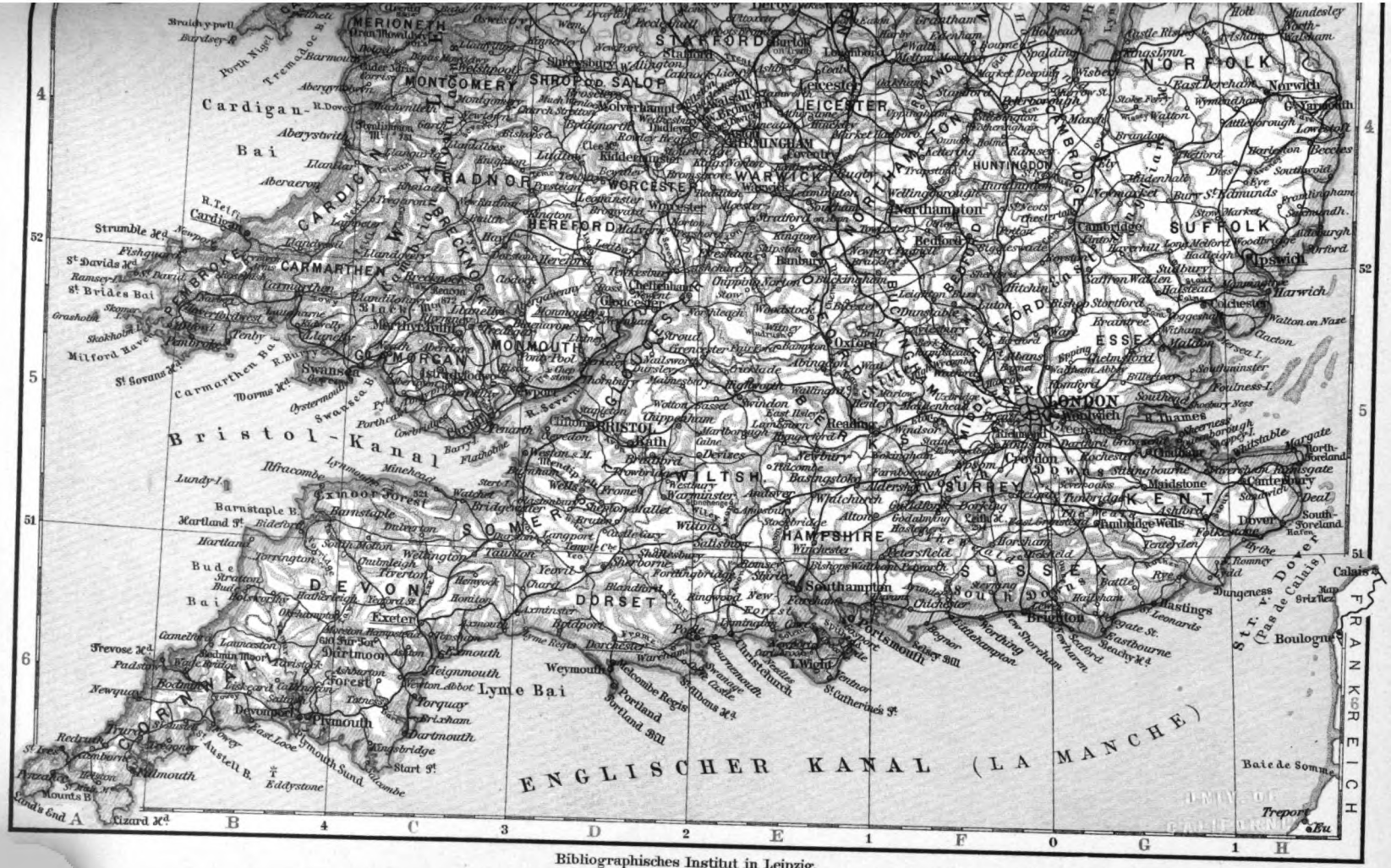
Bristol-Kanal
ENGLISCHER KANAL (LA MANCHE)
Cardigan-Bai
Lyme Bai
Baie de Somme
Land's End
Lizard Pt.
Start Pt.
Portland Bill
St. Catherine's Pt.
Beachy Hd.
Dungeness
Calais
Boulogne
Treport
Eu
Norwich
Yarmouth
Lowestoft
Ipswich
Harwich
Colchester
Margate
Ramsgate
Canterbury
Deal
Dover
Maidstone
Tunbridge Wells
Ashford
Hastings
Brighton
Eastbourne
Portsmouth
Southampton
Salisbury
Winchester
Reading
Oxford
Cambridge
Northampton
Leicester
Nottingham
Derby
Lincoln
Peterborough
Ely
Bedford
Hertford
Chelmsford
Guildford
Kingston
Croydon
Greenwich
Woolwich
Thames
LONDON
Bristol
Bath
Gloucester
Cheltenham
Worcester
Hereford
Shrewsbury
Stafford
Birmingham
Coventry
Warwick
Leamington
Oxford
Aylesbury
Luton
Hitchin
Stevenage
Watford
Barnet
Enfield
Epping
Romford
Brentwood
Basildon
Southend
Harwich
Colchester
Ipswich
Bury St. Edmunds
Newmarket
Thetford
Diss
Harleston
Beccles
Lowestoft
Yarmouth
Norwich
Wymondham
Attleborough
Dereham
East Dereham
Fakenham
Holt
Cromer
Sheringham
Mundesley
North Walsham
Aylsham
Reepham
Aylsham
Wisbech
Spalding
Boston
Skegness
Louth
Horncastle
Sleaford
Grantham
Stamford
Oakham
Melton Mowbray
Loughborough
Ashby-de-la-Zouch
Burton on Trent
Uttoxeter
Stone
Newcastle
Crewe
Nantwich
Whitchurch
Wrexham
Chester
Flint
Rhyl
Denbigh
Ruthin
Corwen
Bala
Dolgelly
Barmouth
Aberystwith
Cardigan
Newcastle Emlyn
Carmarthen
Llandilo
Llandovery
Brecon
Builth
Rhayader
Llanidloes
Newtown
Welshpool
Montgomery
Oswestry
Ellesmere
Whitchurch
Market Drayton
Newport
Wellington
Shrewsbury
Bridgnorth
Kidderminster
Stourbridge
Dudley
Wolverhampton
Walsall
Lichfield
Tamworth
Atherstone
Nuneaton
Rugby
Daventry
Towcester
Buckingham
Aylesbury
Amersham
Chesham
Berkhamsted
Hemel Hempstead
St. Albans
Hatfield
Hertford
Ware
Bishop's Stortford
Saffron Walden
Haverhill
Newmarket
Ely
March
Wisbech
King's Lynn
Swaffham
Thetford
Brandon
Mildenhall
Bury St. Edmunds
Sudbury
Hadleigh
Woodbridge
Aldeburgh
Southwold
Lowestoft
Yarmouth
Norwich
Wymondham
Attleborough
Watton
Swaffham
Downham
King's Lynn
Wisbech
Peterborough
Stamford
Grantham
Newark
Retford
Gainsborough
Lincoln
Market Rasen
Caistor
Grimsby
Barton
Scunthorpe
Goole
Selby
York
Tadcaster
Wetherby
Harrogate
Knaresborough
Ripon
Boroughbridge
Thirsk
Northallerton
Darlington
Durham
Sunderland
Newcastle
Gateshead
South Shields
Tynemouth
Morpeth
Alnwick
Berwick
Holy Island
Farne Islands
Coquet Island
Amble
Warkworth
Rothbury
Hexham
Haltwhistle
Brampton
Carlisle
Penrith
Appleby
Kirkby Stephen
Richmond
Reeth
Leyburn
Middleham
Masham
Ripon
Harrogate
Otley
Ilkley
Keighley
Bradford
Halifax
Huddersfield
Dewsbury
Wakefield
Pontefract
Castleford
Doncaster
Bawtry
Tickhill
Rotherham
Sheffield
Chesterfield
Matlock
Bakewell
Buxton
Leek
Macclesfield
Congleton
Sandbach
Middlewich
Northwich
Knutsford
Altrincham
Stockport
Manchester
Salford
Bolton
Bury
Rochdale
Oldham
Ashton-under-Lyne
Stalybridge
Hyde
Glossop
New Mills
Stockport
Wilmslow
Alderley Edge
Prestbury
Macclesfield
Leek
Ashbourne
Derby
Burton on Trent
Tamworth
Lichfield
Rugeley
Cannock
Wolverhampton
Bilston
Wednesbury
West Bromwich
Smethwick
Birmingham
Solihull
Henley in Arden
Stratford on Avon
Shipston on Stour
Moreton in Marsh
Chipping Norton
Woodstock
Oxford
Abingdon
Wantage
Faringdon
Lechlade
Cirencester
Tetbury
Malmesbury
Chippenham
Calne
Devizes
Marlborough
Hungerford
Newbury
Basingstoke
Alton
Petersfield
Midhurst
Chichester
Arundel
Worthing
Shoreham
Brighton
Lewes
Eastbourne
Hastings
Battle
Rye
Winchelsea
Hythe
Romney
Folkestone
Dover
Deal
Sandwich
Ramsgate
Margate
Whitstable
Faversham
Sittingbourne
Rochester
Chatham
Gravesend
Dartford
Erith
Woolwich
Greenwich
Deptford
Lewisham
Croydon
Kingston
Richmond
Twickenham
Hounslow
Staines
Windsor
Slough
Maidenhead
Henley on Thames
Wallingford
Abingdon
Oxford
Witney
Burford
Cheltenham
Gloucester
Stroud
Tetbury
Malmesbury
Swindon
Marlborough
Hungerford
Newbury
Reading
Wokingham
Bracknell
Ascot
Windsor
Eton
Uxbridge
Harrow
Wembley
Willesden
Hampstead
Highgate
Finsbury
Islington
Hackney
Stratford
Barking
Dagenham
Romford
Ilford
Wanstead
Leyton
Walthamstow
Tottenham
Edmonton
Enfield
Barnet
Hendon
Finchley
Hampstead
Paddington
Kensington
Chelsea
Westminster
Lambeth
Battersea
Wandsworth
Putney
Barnes
Mortlake
Richmond
Kingston
Surbiton
Esher
Epsom
Dorking
Guildford
Godalming
Haslemere
Petersfield
Alton
Basingstoke
Andover
Whitchurch
Newbury
Hungerford
Marlborough
Devizes
Warminster
Frome
Wells
Glastonbury
Bridgwater
Taunton
Wellington
Tiverton
Crediton
Okehampton
Launceston
Camelford
Wadebridge
Padstow
Newquay
St. Ives
Penzance
Helston
Falmouth
Truro
Redruth
Camborne
Hayle
St. Ives
Penzance
Land's End
Lizard Pt.
Falmouth
Truro
Newquay
Padstow
Wadebridge
Camelford
Launceston
Okehampton
Crediton
Tiverton
Wellington
Taunton
Bridgwater
Wells
Glastonbury
Frome
Warminster
Devizes
Marlborough
Hungerford
Newbury
Andover
Whitchurch

Digitized by Google

Namen-Register zum Plan der Umgebung von London.

Die Buchstaben und Zahlen zwischen den Linien | L4 | bezeichnen die Quadrate des Planes.

Abbey Wood	L4	Brentford Station	A4; A5	Clapham Junction	E5
— — Station	L4	Brent Reservoir	C1, 2	— Road	EF5
Abney Park Cemetery	F2	— River	A3	Clapton	G2
Acton	B4	Brentside	A3	— Common	G1, 2
— Station	B3	Bricklayers Arms Station	F4	Clerkenwell Road	F3
Addison Road Station	C4	Brighton and South Coast Railway	G5, 6	Clissold Park	F2
Agricultural Hall	F3	British Museum	E3	Clitterhouse Farm	C2
— Society	B3	Brixton	EF5	Coach and Horses	B3
Albert Dock	I4	— Hill	EF6	Coldharbour	I7
— Memorial	D4	— Road	F5	Commercial Road	EG3, 4
Alexandra Palace	E1	— Station	F5	Common Wormwood Scrubs	C3
— Park	E1	Broad Street Station	F3	Convict Prison	C3
Alperton	B2	Brockley	GH6	Coombe and Malden Station	C7
Anerley Station	G7	— Station	G5	— House	B7
Angel	F3	Brockwell Park	F6	— Park	B7
Angerstein Wharf	I4	Bromley	H3; HI7	Cottenham Park	C7
Archway Tavern	E2	— Hill	H7	Courts of Justice	F3
Arsenal Woolwich	K4	— College	H7	Covent Garden Market	E4
Athletic Ground	C3	— Station	H3; I7	Crane	A5
Avery Hill	K6	Brompton	DE4	Cranbrook House	I2
		— Cemetery	D4, 5	Cray river	L7
Baker Street Station	E3	Brondesbury House	CD2	Creekmouth	K3
Balham	E6	Buckingham Palace	E4	Cricklewood	D2
— Road	E6	Burlington House	E4	Cromwell Road	D4
— — Station	E6	Burnt Ash Green	HI6	Cross Diep	A6
Balls Pond Road	F2	Burroughouse	C1	Crouch End Station	F1
Banbury	B3	Bushy Park	A7	— Hill Station	F2
Bank of England	F4			Crown Hill	F7
Barking	K3	Caledonian Road	F2, 3	— Wood	I6
— Level	KL3	Camberwell	F5	Crystal Palace	G7
— Reach	KL3, 4	— Cemetery	G6	Custom House	F4
— Road	HI3, 4	— New Road	F5		
Barnes	C5	— — — Station	F5	Dalston	G2
— Common	C5	— Road	F5	— Lane	G2
— Elms	C5	Cambridge Asylum	B7	Danson Park	L5, 6
— Station	C5	— Road	G3	De Beauvoir Square	F3
Battersea	DE5	Camden Place	IK7	Denmark Hill	F5
— Park	E5	— Road	E2, 3	— — Station	F5
— Rise	DE5	— Town Station	E3	Deptford	GH4, 5
— Station	D5	Canning Town	H3	Diana Pond	A7
Bayswater Road	D4	Cannon Street Station	F4	Dock Yard (Deptford)	GH4
Beckenham	GH7	Canonbury Station	F2	— — (Woolwich)	I4
— Junction	GH7	Castelnau	C5	Dollis Hill	C2
— Place	H7	Castle Hill	A3	— — Lane	C2
Bedlam Asylum	F4	Castlebar Hill	AB3	Drayton Green	A3, 4
Beckton Gas Works	K3, 4	Catford Bridge Station	H6	Dulwich	F6
Belgravia	E4	Central London Railway	D-F3, 4	— College	FG6
Bellingham Station	H6	Chalk Farm Station	E3	— Common	FG6
Bennets Castle	L2	Champion Hill	FG5	— Park	FG6
Bethnal Green Junction	G3	Chapel Farm	I6	— Station	F6
— — Road	G3	Charing Cross Station	E4		
Beulah Hill	F7	Charlton	I4, 5	Eagle Pond	HI1
Beverly Brook	C6	— Pier	I4	Ealing	AB4
Bishops Road Station	D3	Charterhouse	F3	— Common Station	B4
— Wood	D1	Chelsea	DE4	— Station	B4
Blackfriars Road	F4	— Hospital	E4	— Tower	B3
Blackheath Common	H5	— Station	D5	Earls Court	D4
— Hill	H5	— Water Works Reservoir	C6	Earlsfield	D6
— Station	H5	Chemical Works (Mitcham)	E7	East Acton	C3
Black Horse	H6	Childs Hill	D2	— Dulwich	G5, 6
— — Road Station	G1	Chislehurst	K7	— End (Finchley)	DE1
— Pot Hill	B2	— Grabmal Napoleons III. u. Prinz Louis'	K7	— Ham	I3
Blackwall	H4	— Station	I7	— — Level	IK4
— Tunnel	H4	Chiswick	B5; BC4	— India Docks	H4
Blendon	L6	— House	C5	— — Dock Road	H4
— Hall	L6	— Station	B5	— London Cemetery	HI3
Bog Lodge	A6	City	F3, 4	— — Water Works Reservoir	G1
Boston Road	A4	— of London Cemetery	I2	— Moulsey	A7
— — Station	A4	— Prison	E2	— Sheen	BC5
Botan. Garten (Kew Gardens)	B5	— Road	F3	— Wickham	L5
Bow Road	H3	Clapham	E5	Eastbury	K3
— Station	H3	Clapham Common	E5	Eaton Square	E4
Brent Bridge	C1			Edgware Road	C-E2.
Brentford	B4				

Digitized by Google

Eel Pie Island A6
Electric Underground Railw. F4, 5
Elephant and Castle Station F4
Elmstead Lodge I7
Eltham I6
— Court (old Palace) I6
— Southend K6
— Station I6
Epping Forest H1
Essex Road F2, 3
Euston Station E3

Fairy Hill I6
Farringdon Street Station . . F3
Fenchurch Street Station . . FG4
Ferry Hill G6
Figges Marsh E7
Filter Beds G2
Finchley Road D2, 3
— — Stations D2
Finsbury FG2, 3
— Park F2
— — Station F2
Fleet Street F3, 4
Foots Cray L7
Forest Gate I2
— Road GH1
— Hill Station G6
Fortis Green E1
Fortune Green D2
— Hill D1
Frognal D2; K7
Fulham C5; D5
— Palace CD5
— — Road CD4, 5
— Road D4, 5
Fustan Road F3

Gallions Reach K4
— Station K4
Garett Green D6
General Post Office F4
Gipsy Hill Station F7
Gladstone Park C2
Golders Green D1
Goldsmith's Alms House . . . BC4
Goodmays Farm K2
— Lodge KL2
Gospel Oak Station E2
Government Offices E4
Gower Street Station E3
Grafschafts-(Kreis)-Irrenhaus D6
Granbrook House K2
Grand Junction Canal A2, 3
— Surrey Canal FG4, 5
Grange Farm A3
Grays Inn Road F3
Great Eastern Railway KL2
— Ilford K2
— Northern Railway F1
— Western Railway AB4
Greenford A2; A3
Greenhill A1
Green Man H2
— Street G3
Greenwich H5
— Hospital H5
— Marshes HI4
— Park H5
— Sternwarte H5
Grove Park B5
— — Station I6
Guildhall F4
Gunnersbury B4

Hackney G2, 3
— Downs Station G2
— Marsh GH2
— Road G3
Hackney Station G2
Halleville HI3
Ham A6
— Gate B6
— House A6
Hammersmith C4
Hampstead DE2
— Heath DE2
Hampton Court Palace A7
— — Park A7
— Wick A7
Hanger Hill House B3
Hanwell A4
— Park A3
— Station A4
Harlesden Green C3
Harrow A1
— on the Hill A1
Haverstock Hill Station . . . E2
Haydons Road Station D7
Hendon C1
— Station C1
Herne Hill Station F6
Highbury Station F2
— College F2
High Cross FG1
— Level Station (Crystal Palace) F7
— Street AB5; GH1; H3
Highgate E1
— Cemetery E2
— Ponds E2
— Station E1
— Wood E1
Hither Green H6
Hoe Station H1
Holborn F3
— Viadukt F3
— — Station F3
Holland House D4
Hollies K6
Holloway EF2
— Farm H6
— Road EF2
Homerton Station G2
Honor Oak Station G6
Hornsey EF1
Horsington Green A2
Horticultural Gardens BC4
Hospital für Unheilbare . . . D6
— (Walham Green) D4, 5
— (Wimbledon) C7
Hounslow A5
House of Parliament EF4
Hurlingham House D5
Hurst L6
Hyde Park DE4
— — Corner E4

Ilford Station K2
Imperial Institute D4
International College A5
Isle of Dogs H4
Isleworth A5
— Station A5
Islington EF2
Ivy Bridge A5

Jack Straw's Castle D2
Jacobs Green D7

Kemnal K7
Kennington Park F5
Kensal Green CD3
— — Cemetery C3
Kensington D4
— Gardens D4
— High Street Station . . . D4
Kensington Palace D4
Kentish Town E2
Kenton B1
Ken Wood DE1, 2
Kew B5
— Bridge B4
— Gardens (Botan. Garten) B5
— — Station B5
— Observatory A5
Kidbrooke I5
— Station I5
Kilburn D3
— Station D3
Kingsbury BC2
— Green B1
— Neasdon Station C2
Kings Cross Station EF3
Kingsland FG2
— Road F2, 3
Kings-Road DE4, 5
Kingston Gate B7
— Hill B7
— Road BC6, 7
— upon Thames B7
Knots Ground H1

Ladywell Station H5
Lambeth F4
— Cemetery D6, 7
— Palace F4
Lamorbey KL6
Latimer Road Station CD4
Lea Bridge G2
— — Road GH1, 2
— River H2
Lee H5
— Cemetery H6
— Green I5
— High Road H5
— Station H6
Lewisham H5, 6
— High Road GH5
— Junction H5
Leyton Station H2
Leytonstone HI2
Little Ealing A4
— Ilford I2
Liverpool Road F2, 3
— Street Station FG3
Locks A6; G1
Lomorbey KL6
London Bridge Station F4
— -Chatham-Dover-Railway H7
— Dock G4
— Fields Station G3
— University E4
Longbridge K2
Lordship Lane Station G6
Loughboro F5
Low Level Station (Crystal Palace) FG7
— Leyton H2
— Merton Station D7
Lower Forest HI1
— Kidbrooke I5
— Norwood F7
— Sydenham G6, 7
— — Station GH6
— Tooting DE6
Loxford Hall K2
Ludgate Hill Station F3, 4

Magdalen Hospital E6
Maida Vale D3
Manor Farm A2; I5
— Park I2
Marble Hill A6
Mare Street G2, 3

Digitized by Google

Margaret Ness K4
Marlborough Road Station . D3
Maryland Point Station . . . H2
Marylebone E3
— Friedhof D1
— Road E3
— Station E3
May's Bridge K3
Merton D7
— Abbey D7
— Church D7
Metropolitan Railway AB1, 2
Middle Park I6
Midland Railway C1, 2
Mile End Road G3
Military Academy IK5
Millwall Docks H4
Mitcham DE7
Morden College I5
Mortlake B5
— Station B5
Mottingham I6
Moulsey A7
Mount Pleasant F1
Muswell Hill E1
Mutton Brook D1

Neasdon C2
New Beckenham G7
— Bromley I7
— Cross Road Stations . . . G5
— Dulwich College F6
— Eltham K6
— Kent Road F4
— Lodge B6
— Malden BC7
— North Road F2, 3
— Oxford Street F3
— River F2
— Town (Barking) K2
— — (Fulham) C5
Norbiton B7
Norbury E7
North Dulwich F5, 6
— Ealing Station B3
— East Fever Hospital (Tottenham) F1
— End (Ham) I3
— — (Hampstead) D2
— Greenwich Station H4
— Kent Railway KL4
— West Fever Hospital . . E2
— Woolwich IK4
Northern Outfall Sewer . . . IK3
Northwestern Railway AB1, 2
Norwood F7
— Cemetery F6
— Lane B3
Notting Hill D4
— — Station D3
Nunhead G5
— Cemetery G5

Oakington B2
Oak of Honor Hill G6
Old Dover Road KL5
— Dulwich College F6
— Fort Station H3
— Kent Road FG4, 5
— — — Station G5
— Oak C3
— Park (Plumstead) L5
— Street F3
Olympia D4
One Tree Hill G6
Orleans House A6
Orphan Asylum H1
Osterley Park A4
— — Station A5

Oval Station F5
Oxford Street E3, 4
Oxleas Wood K5

Paddington D3, 4
— Station D3
Pagoda B5
Park Road E3
— Royal Station B3
Parliament Hill E2
— House EF4
Parsloe L2
Parsons Green D5
Peckham G5
— Rye G5
— — Common G5
— — Park G5, 6
— — Station G5
Pembroke Lodge B6
Penge G7
— Station G7
Pen Ponds Old Lodge B6
Pentonville Road F3
Peoples Garden BC3
Perivale A3
— and Alperton Station . . AB3
Perry Hill G6
— Street K7
Petersham B6
Picadilly E4
Pimlico E4
Plaistow HI7; I3
— Marsh I3
— Station I7
Plashett I3
Plumstead K4
— Marshes KL4
Pope Street K6
Poplar Station H4
Porters L2
Portland Road Station E3
Pound Place K7
Preston Green B1
Prickend K7
Prickings K7
Primrose Hill E3
Priory B4
Putney C5
— Heath C6
— Park C5

Quaggy River H5, 6
Queen Street KL2
— Victoria Street F4
Queens Park CD3
— Road Station G5
— Wood KL6

Ravensbourne H7
— River H7
Raynes Park Station C7
Red Post Hill F5
Regents Canal F3
— Park E3
Regent Street E4
Richmond B5
— Hill B6
— Park B6
— Road B5
— Station B5
Ridgeway C7
Rising Sun I2
Robin Hood Inn C6
Roding River K3
Roe Green B1
Roehampton C6
— Gate C6
Roman Road GH3
Romford Road I2

Römische Verschanzung . . . C7
Rose Bank C5
Rotherhithe G4
Roupell Park EF6
Royal Military Repository . . I5
— Oak Station D3
Rushy Green H6

Saint Dunstan's College . . . G6
— James Park E4
— — Station G1
— Johns Road F3
— — Wood Station D3
— Mary's Church I3
— Pancras EF2, 3
— — (Midland) Station . . . E3
— Pauls Cathedrale F3, 4
— — Cray KL7
— — Road F2
Seven Sisters Road FG1, 2
— — Station G1
Severn Droog Castle K5
Sheen, East- BC5
— Gate B5, 6
Shepherds Bush C4
Ship and Billet H4
Shooters Hill K5
— — Road HI5
Shoot up Hill D2
Shoreditch Station FG3
Shoulder of Mutton Green . K5
Shrewsbury House K5
Sidcup KL6
— Station K6
Silk Bridge C1
Silver Hill C6
Silvertown I4
— Station I4
Sion House A5
Sloane Square Station E4
Snaresbrook HI1
Somerset House F4
South Acton B4
— Bermondsey Station . . . G4
— Ealing A4
— Eastern Railway HI6
— Kensington Museum . . . D4
— Lambeth E5
— Outfall Sewer KL4
— Western Railway C7
— Wimbledon D7
Southend H6
— (Eltham) K6
Southfields D6
Southwark F4
— Park G4
Spaniards Taverne D2
Spa Road Station G4
Spring Grove A5
Stamford Hill FG2
Stanhope Park A3
Star and Garter (Inn) B6
Starch Green C4
Stepney Station G4
Stockwell Road Station . . . F5
Stoke Newington Station . . G2
Stonebridge Park C3
Strand F4
Stratford HI2
— Market H3
— New Town H2
— Station H2
Strawberry Hill A6
— — Station A6
Streatham EF6, 7
— Common EF7
— — Station E7
— Hill Station E6
— Station E7

Digitized by Google

Stroud Green	EF1, 2	Upper Pool	FG4	West Ham Abbey Marsh	H3
Stud House	A7	— Sydenham	G6	— — Park	HI3
Sudbury	A2	— Tooting	DE6	— India Docks	H4
— and Wembley Station	B2	— Welsh Harp	C1	— Kensington	CD4
— Town Station	A2	Upton	I3	— Norwood	F6
Sundridge	I7	Uxbridge Road	A-C4	— Woad	K5, 6
— Park	I7	— — Station	C4	Westminster	E4
Surbiton	B7			— Abbey	E4
Surrey Commercial Dock	G4	Vauxhall Bridge Road	E4	Westow Hill	F7
Sydenham	G6	— Station	E5	Whips Cross	H1
— Hill Station	F6	Victoria Docks	I4	White Ash Lodge	B6
— Recreation Ground	G6	— Park	G3	— Hall	E4
— Station	G7	— — Station	GH2	Whitechapel Road	G3
		— Station	E4	Whitton House	A6
Teddington	A6			Widmore	I7
— Station	A7			Willesden	C2
Telegraph Hill	G5	Walham Green	D5	— Green Station	C2
Temple	F4	Wall End	IK3	— Junction	C3
— Fortune Farm	D1	Walthamstow	H1	Wimbledon	C7
Thames Subway	H4	Walworth Road	F4, 5	— Common	C6, 7
— (Themse) River	AB5; KL4	— — Station	F5	— Park	D6
— Tunnel	G4	Wandle River	D6	— Station	D7
Thatched House	B7	Wandsworth	DE5, 6	Windmill	C6
The Hyde	C1	— Common	DE6	Woodcock Farm	B1
Tilbury and Southend Railway	KL3	— — Station	E6	Woodend	A2
Tooting Common	DE6	— Prison	D6	Woodford	I1
— Station	E7	— Road	E5	Woodlake	A4
Tottenham	G1	— — Station	E5	Woodlands	HI5
— Station	G1	Wanstead	I2	Wood Lane	C3, 4
Tower	FG4	— Flats	I2	— Street Station	H1
— Hamlets	GH3	— Park	I2	Woolwich	IK4
Trafalgar Square	E4	Waterloo Park	E2	— Arsenal	K4
Tulse Hill	F6	— Station	F4	— Barracks	I5
— — Station	F6	Watkin Tower	B2	— Common	I5
Turnham Green Station	C4	Wellesley House	A6	— Dock Yard	I4
Twickenham	A6	Welling	L5	— Military Academy	IK5
— Station	A6	Welsh Harp	C1	— — Repository	I5
Twyford	B3	Wembley	B2	— Reach	I4
— Abbey	B3	— Park	B2	— Schießbahn	K4
		— — Station	B2	— Veterinary Hospital	I5
University College	E3	Westbourne Park	D3	— Workhouse	D6
Upney	K2, 3	Westend Station	D2	— Workhouse Common	K5
Upper Norwood	F7	West Green	F1	Worton	A5
		— Hall	I5		
		— Ham	HI3	Zoological Gardens	E3

Digitized by Google

Digitized by Google

A
B
C
D
1
2
3
4
5
6
7
Harrow
Kenton
Roe Green
The Hyde
Hendon
Burroughs
Greenhill
Kingsbury Green
Preston Green
HARROW on the Hill
Sudbury
Kingsbury
Brent Res.
Gas Works
Wembley
Wembley Park Station
Black Pot Hill
Dollis Hill
Cricklewood
Wood End
Greenford
Sudbury Town
Sudbury Wembley
Kingsbury
Neasden
Willesden
Willesden Green
Alperton
Perivale
Twyford
Twyford Abbey
Stonebridge Park
Harlesden
Kilburn
Greenford
Banbury
Park Royal
Ken Sal Green
Brentside
Castle Hill
Hanwell
Ealing
North Ealing
Acton
East Acton
Western Acton
Ealing Common
Shepherds Bush
Notting Hill
Latimer Rd
Westbourne Park
Royal Oak
Paddington
Hanwell
Ealing
South Ealing
Gunnersbury
South Acton
Uxbridge Rd
Kens. H. Str.
KENSINGTON
Addison Rd Str.
Earls Ct
Brentford
Kew Br
Chiswick
West Kensington
Fulham
Walham Green
Chelsea
Kew
Chiswick
Barnes
Parsons Gr.
Isleworth
Mortlake
Barnes Common
Fulham
Worton
Richmond
East Sheen
Putney
Putney Park
RICHMOND
Roehampton
Twickenham
Richmond Hill
Richmond
Petersham
Southfields
Wandsworth Common
Strawberry H.
Pembroke Lodge
Ham
Ham H.
Barnes Field.
Garratt Green
Teddington
Ham Park
Haydon
Wimbledon
Hampton Wick
Kingston Hill
Coombe Park
Wimbledon Park
Bushy Park
KINGSTON upon Thames
Coombe H.
Merton
Cambridge Ls.
New Malden
Raynes Pk
Norbiton
Surbiton
Hampton Court Palace
Park
Coombe & Malden
E. Moulsey

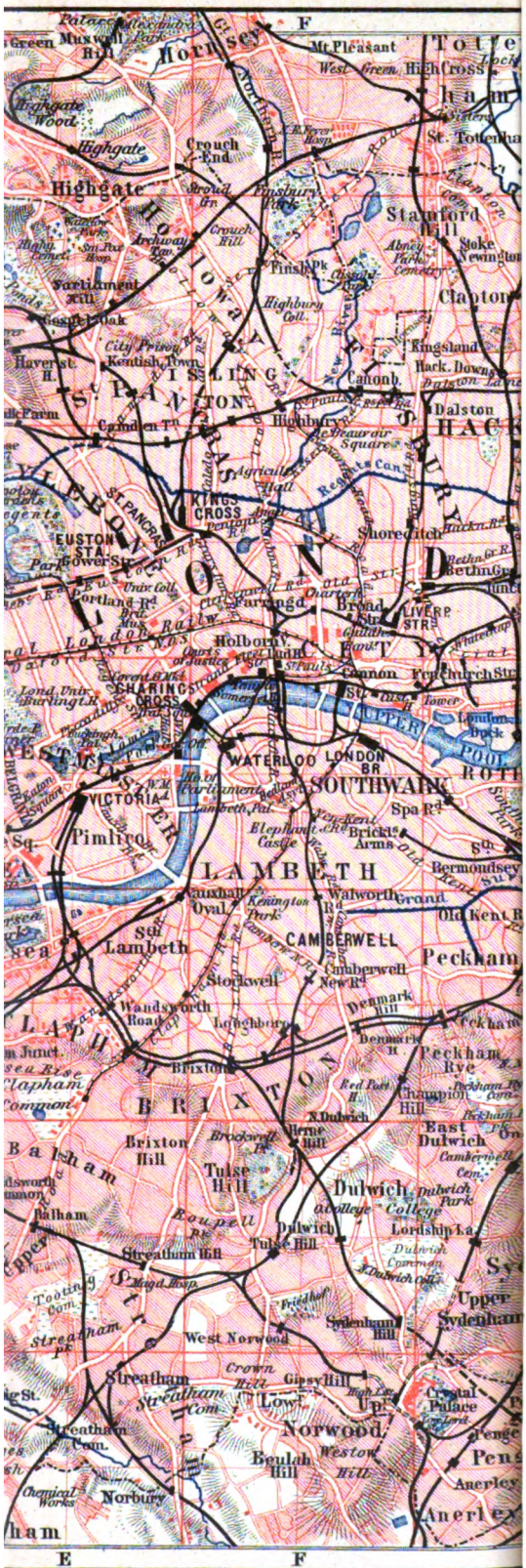

Bibliographisches Institut in Leipzig.

Digitized by Google

Digitized by Google

Bibliograph. Institut in Leipzig.

Digitized by Google

Digitized by Google

Bibliograph. Institut, Leipzig.

Digitized by Google

Digitized by Google

Digitized by Google

ENGLISCHER KANAL (LA MANCHE)
ATLANTISCHER OZEAN
NIEDERLANDE
DEUTSCHES REICH
SCHWEIZ
LUXEMBG
Bristol
Bristol-Kanal
LONDON
Portsmouth
Plymouth
Dartmoor Forest
Southampton
Winchester
Salisbury
Exeter
Torquay
Dover
Ramsgate
Canterbury
Folkestone
Brighton
Hastings
Eastbourne
Dungeness
Pas de Calais
Calais
Boulogne
Dieppe
Le Havre
Seine
Seine-Inférieure
Rouen
Cherbourg
Baie de la Seine
Kanal-oder
Guernsey
Jersey
Normannische I.
(Britisch)
Manche
Calvados
Orne
Eure
Eure et Loir
Paris
Seine et Oise
Seine et Marne
Oise
Somme
Amiens
Abbeville
Aisne
Ardennes
Laon
Reims
Marne
Meuse
Meurthe et Moselle
Nancy
Straßburg
Vosges
Haute Marne
Aube
Troyes
Côte d'Or
Dijon
Haute Saône
Doubs
Besançon
Mülhausen
Basel
Belfort
Yonne
Auxerre
Loiret
Orléans
Loir et Cher
Blois
Tours
Cher
Bourges
Nièvre
Indre et Loire
Maine et Loire
Angers
Nantes
Loire inférieure
Sarthe
Le Mans
Mayenne
Laval
Ille et Vilaine
Rennes
Morbihan
Vendée
Deux-Sèvres
Vienne
Poitiers
Saône et Loire
Jura
Lausanne
Côtes du Nord
Finistère
Brest
Golfe de St. Malo
Iles Chausey
Iles Sept Iles
Iles Glénan
Belle Ile
Ile de Noirmoutier
Ile d'Yeu
Les Sables d'Olonne
Pertuis Breton
Pertuis d'Antioche
Ile d'Oléron
Ile de Ré
Ile d'Aix
Ile d'Oissant
Ile de Batz
Ile de Groix
Ile de Sein
Ile de Molène
Ile de Quessant
Ile de Ouessant
Ile de Sein
Ile de Molène
Ile de Groix
Ile de Batz

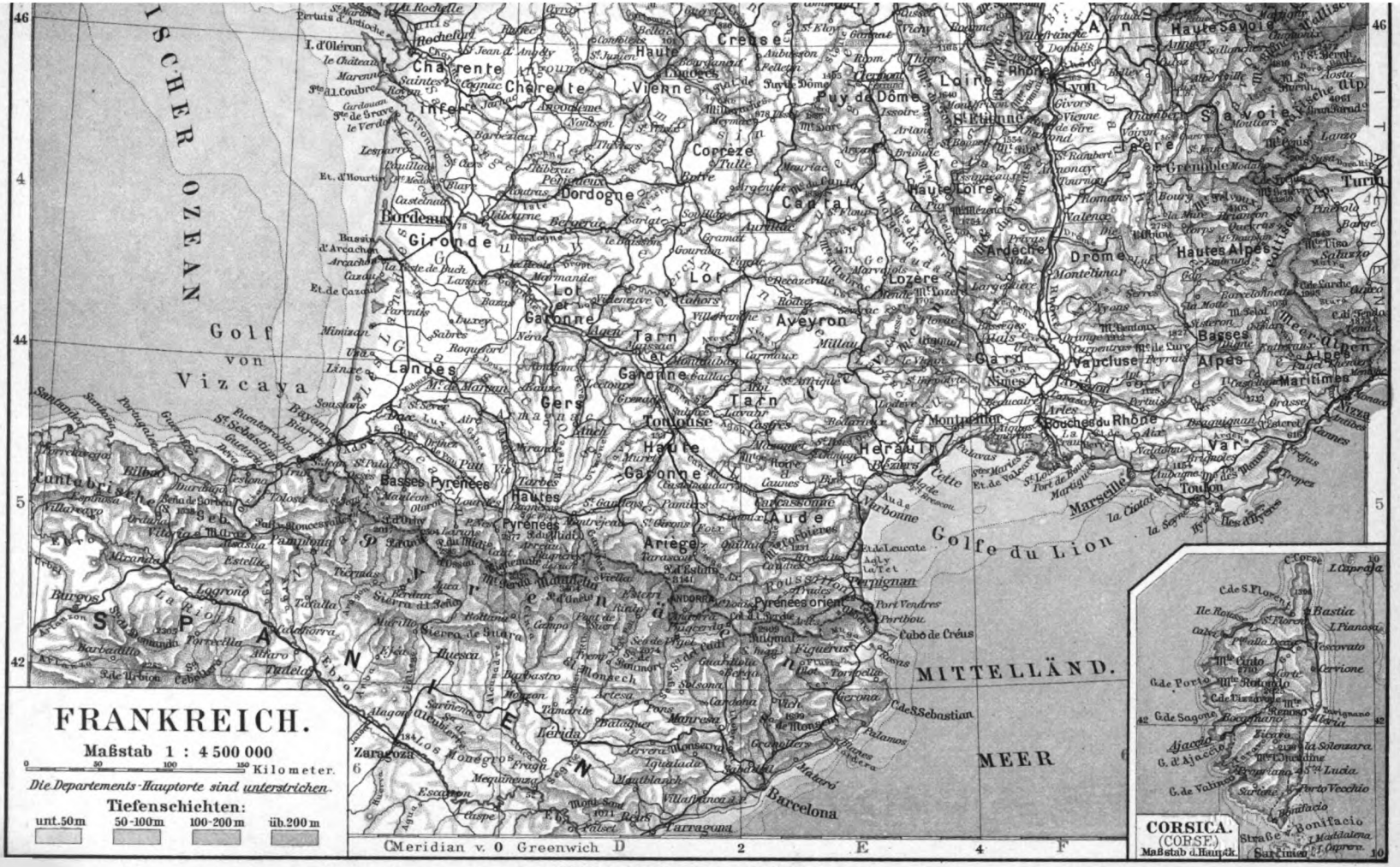

Bibliographisches Institut in Leipzig

Digitized by Google

Digitized by Google

Digitized by Google

Digitized by Google

Digitized by Google

HAVRE.
Maßstab 1:80000
Meter
Embouchure de la Seine
BREST.
1:50000
Meter
RADE DE BREST
Petite Rade
Port de Commerce
Bassin à flot
Redoute de Keroriou
Recouvrance
Château
Arsenal
Cap de la Hague
Cherbourg
Fécamp
SEINE-INFÉRIEURE
LE HAVRE
Caen
CALVADOS
MANCHE
EURE
Evreux
Granville
Dinan
Fougères
Mayenne
ORNE
Alençon
Rennes
Vitré
Laval
Le Mans
SARTHE
ILLE ET VILAINE
CÔTES DU NORD
MORBIHAN
LOIRE INFÉRIEURE
Nantes
Angers
MAINE ET LOIRE
Saumur
Tours
INDRE ET LOIRE
Cholet
Montoir
St Nazaire
Guernesey
Jersey
St Hélier
St Pierre
Barfleur
Diepppe
Dieppe
Elbeuf
Louviers
Bernay
Lisieux
Falaise
Argentan
Mortagne
Chartres
Dreux
Vendôme
Blois
Loches
Châteaudun
Fougères
Redon
Vannes
Lorient
Quimperlé
Quimper
Brest
Morlaix
Lannion
Saint-Brieuc
Saint-Malo
Dinard
Cancale
Avranches
Mont-St-Michel
Coutances
Cherbourg
Valognes
Carentan
Bayeux
Pont-Audemer
Honfleur
Trouville
Deauville
Dives
Pont-l'Evêque
Lisieux
Orbec
Bernay
Conches
Verneuil
Nogent-le-Rotrou
Châteaudun
Illiers
Chartres
Dreux
Houdan
Mantes
Meulan
Pontoise
Beaumont
Montmorency
Argenteuil
Versailles
Rambouillet
Dourdan
Etampes
Corbeil
Melun
Fontainebleau
Nemours
Montargis
Gien
Briare
Sancerre
Cosne
Nevers
Clamecy
Auxerre
Joigny
Sens
Provins
Coulommiers
Meaux
Senlis
Compiègne
Noyon
Roye
Montdidier
Amiens
Abbeville
Le Crotoy
Berck
Boulogne
Calais
Gravelines
Dunkerque
Hazebrouck
Armentières
Lille
Roubaix
Tourcoing
Valenciennes
Douai
Arras
Bapaume
Albert
Péronne
Saint-Quentin
Cambrai
Le Cateau
Hirson
Rethel
Vouziers
Sedan
Mézières
Charleville
Givet
Fumay
Rocroi
Vervins
Laon
Soissons
Reims
Epernay
Châlons
Vitry-le-François
Bar-le-Duc
Commercy
Verdun
Metz
Thionville
Longwy
Montmédy
Stenay
Sainte-Menehould
Saint-Dizier
Wassy
Joinville
Chaumont
Langres
Bourbonne-les-Bains
Vesoul
Lure
Luxeuil
Belfort
Montbéliard
Baume-les-Dames
Besançon
Pontarlier
Morteau
Saint-Hippolyte
Maîche
Porrentruy
Delémont
Moutier
Bienne
Neuchâtel
Yverdon
Orbe
Vallorbe
Sainte-Croix
Grandson
Estavayer
Payerne
Avenches
Fribourg
Romont
Bulle
Châtel-St-Denis
Vevey
Montreux
Aigle
Martigny
Sion
Sierre
Brig
Visp
Leuk
Susten
Gemmi
Rawyl
Wildstrubel
Wildhorn
Diablerets
Dent de Morcles
Dent du Midi
Mont Blanc
Grand Combin
Mont Velan
Grand Saint-Bernard
Aosta
Ivrea
Biella
Novara
Vercelli
Casale
Alessandria
Tortona
Voghera
Pavia
Milano
Lodi
Crema
Cremona
Mantova
Peschiera
Desenzano
Brescia
Salò
Riva
Arco
Rovereto
Trento
Bolzano
Merano
Meran
Brenner
Innsbruck
Landeck
Reschen-Scheideck
Ofenpass
Zernez
Scuol
Martina
Finstermünz
Nauders
Mals
Glurns
Prad
Stilfserjoch
Bormio
Tirano
Sondrio
Chiavenna
Splügen
Bernardin
Lukmanier
Oberalp
Furka
Grimsel

Institut in Leipzig.

Digitized by Google

Digitized by Google

Digitized by Google

A 1 B 0 C 1 D 2 E
Bourges
Châteauroux
Issoudun
Montluçon
Guéret
CREUSE
HAUTE
Limoges
VIENNE
CHARENTE
Angoulême
Cognac
Saintes
Rochefort
Niort
Poitiers
Châtellerault
DEUX
SÈVRES
VIENNE
CHARENTE
INFÉRIEURE
DORDOGNE
CORRÈZE
Tulle
Brive
Périgueux
Libourne
BORDEAUX
GIRONDE
LOT
ET
GARONNE
Agen
Cahors
Villefranche
Decazeville
AVEYRON
TARN
ET
GARONNE
Montauban
Albi
Castres
HAUTE
GARONNE
TOULOUSE
Auch
GERS
Armagnac
LANDES
Mont de Marsan
Dax
Bayonne
Biarritz
Pau
BASSES PYRÉNÉES
HAUTES
PYRÉNÉES
Tarbes
Lourdes
Carcassonne
AUDE
ARIÈGE
Foix
PYRÉNÉES ORIENTALES
ANDORRA
Perpignan
Pic du Midi
Mt Perdu
Ste de la Peña
Ste de Suara
Ste de Roncevalles
Ste de Sto Domingo
Pertuis Breton
Pertuis d'Antioche
Ile de Ré
I. d'Oléron
Royan
St de Grave
Arcachon
C. Ferret
Etang d'Hourtin
Etang de Cazaux
Etang de Biscarrosse
Pauillac
Blaye
Libourne
Bergerac
Périgueux
Brive
Tulle
Aurillac
Figeac
Cahors
Agen
Nérac
Condom
Auch
Mirande
Lectoure
Moissac
Montauban
Castelsarrasin
Villefranche
Rodez
Millau
Lodève
Béziers
Narbonne
Carcassonne
Limoux
Mirepoix
Pamiers
Foix
Prades
Perpignan
Canet
Port Vendres
Cerbère
Banyuls
Collioure
Argelès
Elne
Rivesaltes
Thuir
Céret
Prats de Mollo
Amélie les Bains
Arles sur Tech
Le Boulou
Ille sur Têt
Mont Louis
Font Romeu
Puigcerda
Bourg Madame
Andorra la Vella
Seo de Urgel
Tremp
Balaguer
Lérida
Fraga
Barbastro
Huesca
Jaca
Sabiñanigo
Canfranc
Somport
Oloron
Orthez
Dax
Saint Sever
Mont de Marsan
Roquefort
Arjuzanx
Sabres
Labouheyre
Luxey
Mimizan
Biscarrosse
Parentis
Sanguinet
Cazaux
Arcachon
La Teste
Gujan
Audenge
Lanton
Andernos
Bassin d'Arcachon
Cap Ferret
Pointe de Grave
Soulac
Lesparre
Pauillac
Castelnau
Margaux
Blanquefort
Bordeaux
Cadillac
Podensac
Langon
Bazas
Casteljaloux
Marmande
Tonneins
Villeneuve
Castelmoron
Duras
Eymet
Lalinde
Mussidan
Montpon
Ribérac
Brantôme
Nontron
Thiviers
Excideuil
Hautefort
Terrasson
Sarlat
Souillac
Gourdon
Figeac
Lacapelle
Saint Céré
Saint Mamet
Maurs
Aurillac
Argentat
Tulle
Ussel
Meymac
Bort
Neuvic
Ussel
Egletons
Tarnac
Treignac
Eymoutiers
Bellac
Confolens
Ruffec
Aubeterre
Barbezieux
Jonzac
Saujon
Royan
Marennes
Oléron
Rochefort
Surgères
La Rochelle
Ile de Ré
Fontenay le Comte
Lusignan
Parthenay
Thouars
Bressuire
Mauléon
Chauché
Le Loroux
Chantonnay
Luçon
Les Sables d'Olonne
Saint Gilles
Challans
Machecoul
Pornic
Paimbœuf
Saint Nazaire
Guérande
Le Croisic
Le Pouliguen
La Baule
Pornichet
Clisson
Nantes
Ancenis
Châteaubriant
Redon
Vannes
Auray
Quiberon
Belle Ile
Lorient
Hennebont
Pontivy
Rochefort en Terre
Questembert
Malestroit
Ploërmel
Josselin
Loudéac
Rostrenen
Carhaix
Châteauneuf du Faou
Quimperlé
Concarneau
Pont l'Abbé
Douarnenez
Audierne
Pointe du Raz
Quimper
Bénodet
Fouesnant
Pont Aven
Le Faouët
Gourin
Rosporden
Scaër
Châteaulin
Crozon
Brest
Landerneau
Morlaix
Roscoff
Saint Pol de Léon
Lannion
Perros Guirec
Tréguier
Paimpol
Saint Brieuc
Lamballe
Dinan
Saint Malo
Dol
Fougères
Vitré
Rennes
Montfort
Redon
Pontchâteau
Saint Nazaire
Ancenis
Clisson
Nantes
Machecoul
Challans
Les Sables d'Olonne
Luçon
Fontenay le Comte
Niort
Parthenay
Thouars
Bressuire
Mauléon
Châtellerault
Poitiers
Lusignan
Vivonne
Montmorillon
Le Blanc
Argenton
Bellac
Confolens
Ruffec
Aubeterre
Barbezieux
Jonzac
Saujon
Royan
Marennes
Oléron
Rochefort
Surgères
La Rochelle
Ile de Ré
Fontenay le Comte
Lusignan

ıstitut, Leipzig.

Digitized by Google

Digitized by Google

Digitized by Google

Bibliographischer
Digitized by Google

Institut in Leipzig.

Digitized by Google

Digitized by Google

Digitized by Google

Bibliographisches

Digitized by Google

SPANIEN UND PORTUGAL.

Maßstab 1 : 4 500 000

0 50 100 200

Kilometer

Die Verwaltungsdistrikte in Portugal u. die Provinzen in Spanien mit Ausnahme der 3 baskischen Provinzen „Navarra's und der Balearen „sind nach den unterstrichenen Hauptorten benannt.

Tiefenschichten:

unter 50 m	50–100 m	100–200 m	über 200 m

...stitut in Leipzig.

Digitized by Google

Digitized by Google

Digitized by Google

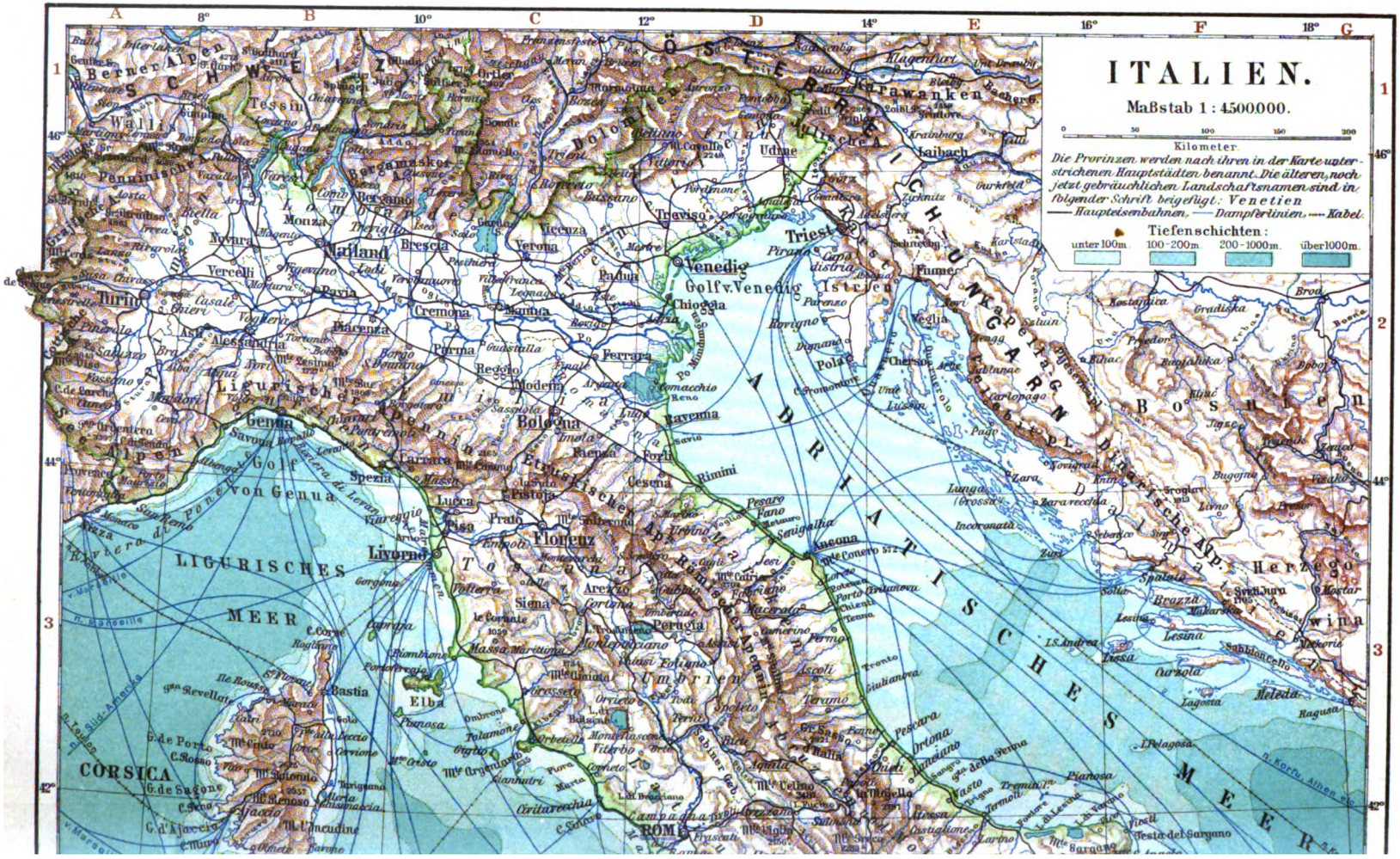

Digitized by Google

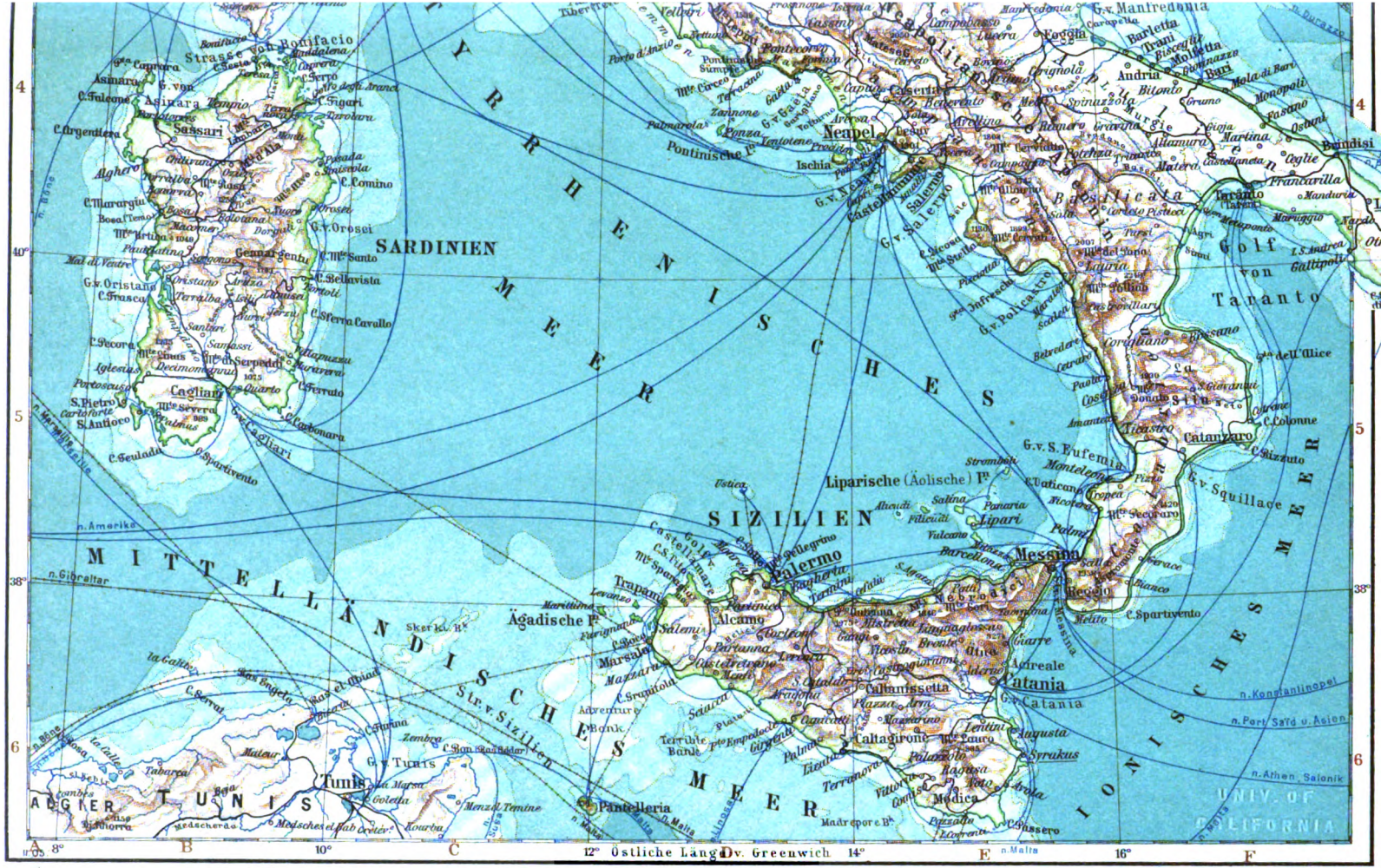
TYRRHENISCHES MEER
SARDINIEN
SIZILIEN
MITTELLÄNDISCHES MEER
IONISCHES MEER
Golf von Tarent
Neapel
Palermo
Messina
Catania
Tunis
Pantelleria
Liparische (Äolische) I.
Ägadische I.
Strasse von Bonifacio
Sardinien
Sicilien
Basilicata
Calabria
Tarent
Brindisi
Lecce
Otranto
Gallipoli
Cagliari
Sassari
Trapani
Marsala
Augusta
Syrakus
Catanzaro
Reggio
Barletta
Bari
Foggia
Andria
Castellammare
Salerno
Ischia
Pontinische I.
Lipari
Vulcano
Stromboli
Panaria
Salina
Filicudi
Alicudi
Ustica
Levanzo
Favignana
Marettimo
Pantelleria
Linosa
Lampedusa
Malta
Tripolis
Tunis
Algier
Bizerta
Sfax
Gabes
Malta-Kanal
Sizilien-Kanal
Golf von Neapel
Golf von Salerno
Golf von Tarent
Golf von Squillace
Golf von Gallipoli
Golf von Otranto
Golf von Catania
Golf von Palermo
Golf von Trapani
Golf von Gabes
Golf von Hammamet
Golf von Tunis
Golf von Bizerta
Golf von Algier
Golf von Bougie
Golf von Philippeville
Golf von Bona
Golf von Stora
Golf von Arzew
Golf von Oran
Golf von Mostaganem
Golf von Arzew

Digitized by Google

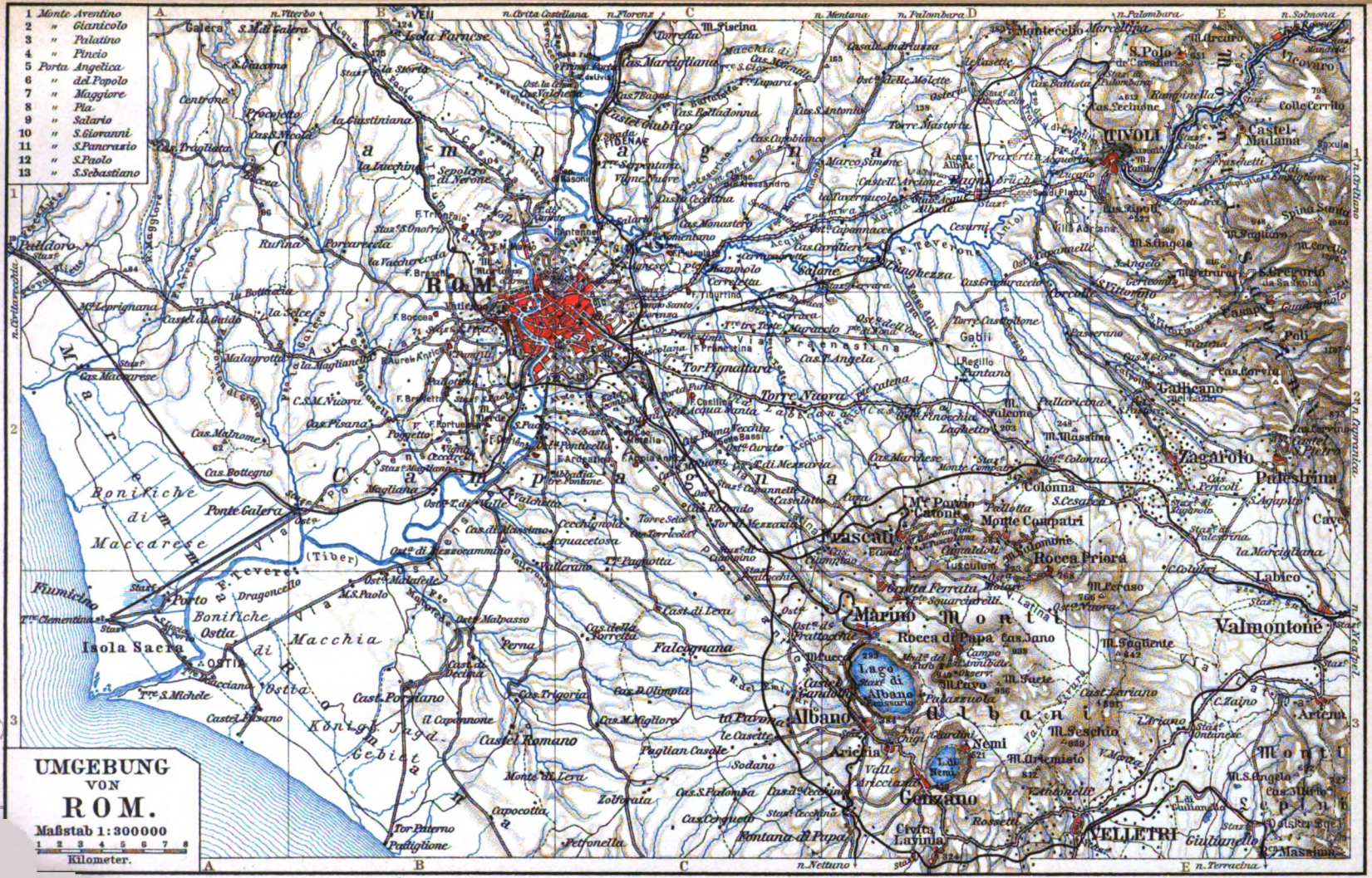
1 Monte Aventino
2 " Gianicolo
3 " Palatino
4 " Pincio
5 Porta Angelica
6 " del Popolo
7 " Maggiore
8 " Pia
9 " Salario
10 " S. Giovanni
11 " S. Pancrazio
12 " S. Paolo
13 " S. Sebastiano
UMGEBUNG VON ROM.
Maßstab 1:300000
1 2 3 4 5 6 7 8
Kilometer.
ROM
Campagna
Marittima
Tivoli
Frascati
Albano
Genzano
Nemi
Velletri
Zagarolo
Palestrina
Valmontone
Marino
Castel Gandolfo
Ariccia
Civita Lavinia
Isola Sacra
Ostia
Fiumicino
Ponte Galera
Bonifiche di Maccarese
Bonifiche di Macchia
Königl. Jagd-gebiet
Via Aurelia
Via Appia Nuova
Via Tiburtina
Via Prenestina
Via Labicana
Via Latina
Via Appia
Via Ardeatina
Via Ostiense
Via Portuense
Via Flaminia
Via Cassia
Via Clodia
Via Trionfale
Via Triumphalis
Via Veientana
Via Braccianese
Via Claudia
Via Nomentana
Via Salaria
Via Salaria Vecchia
Via Nuova
Via Tiburtina Valeria
Via Collatina
Via Casil

Digitized by Google

Digitized by Google

Digitized by Google

ADRIATISCHES MEER
Venedig
VENEDIG
Triest
TRIEST
Ravenna
Rimini
Pesaro
Ancona
Perugia
FLORENZ
Siena
Pisa
Verona
Padua
Treviso
Udine
Trient
Bozen
Rom
Pescara
Teramo
Macerata
Fiume
Pola
Rovigno
Chioggia
Ferrara
Forli
Imola
Bologna
Modena
Parma
Reggio
Lucca
Pistoia
Arezzo
Foligno
Spoleto
Terni
Rieti
L'Aquila
Viterbo
Civitavecchia
Ostia
Neapel
Albenga
Grosseto
Orbetello
Piombino
Elba
Sardinien
Korsika
Istrien
Kärnten
Krain
Laibach
Görz
Gradiska
Aquileja
Grado
Lignano
Caorle
Jesolo
Lido di Venezia
Comacchio
Cervia
Cesenatico
Rubicone
Gabicce
Fano
Senigallia
Falconara
Recanati
Loreto
Porto S. Giorgio
Fermo
Ascoli
Civitella del Tronto
Giulianova
Pescara
Penne
Chieti
Lanciano
Ortona
Vasto
Termoli
Isernia
Campobasso
Benevento
Caserta
Gaeta
Terracina
Anzio
Nettuno
Civitavecchia
Orbetello
Talamone
Porto Ercole
Giglio
Giannutri
Elba
Piombino
Livorno
Pisa
Lucca
Carrara
La Spezia
Genua
Albenga
Savona
Ventimiglia
Nizza
Monaco
Bastia
Ajaccio
Bonifacio
Sassari
Cagliari
Tyrrhenisches Meer
Ligurisches Meer
Südtirol
Dolomiten
Julische Alpen
Karnische Alpen
Friaul
Venetien
Umbrien
Latium
Toskana
Marken
Abruzzen
Österreich
Istrien
Kärnten
Krain

Digitized by Google

Digitized by Google

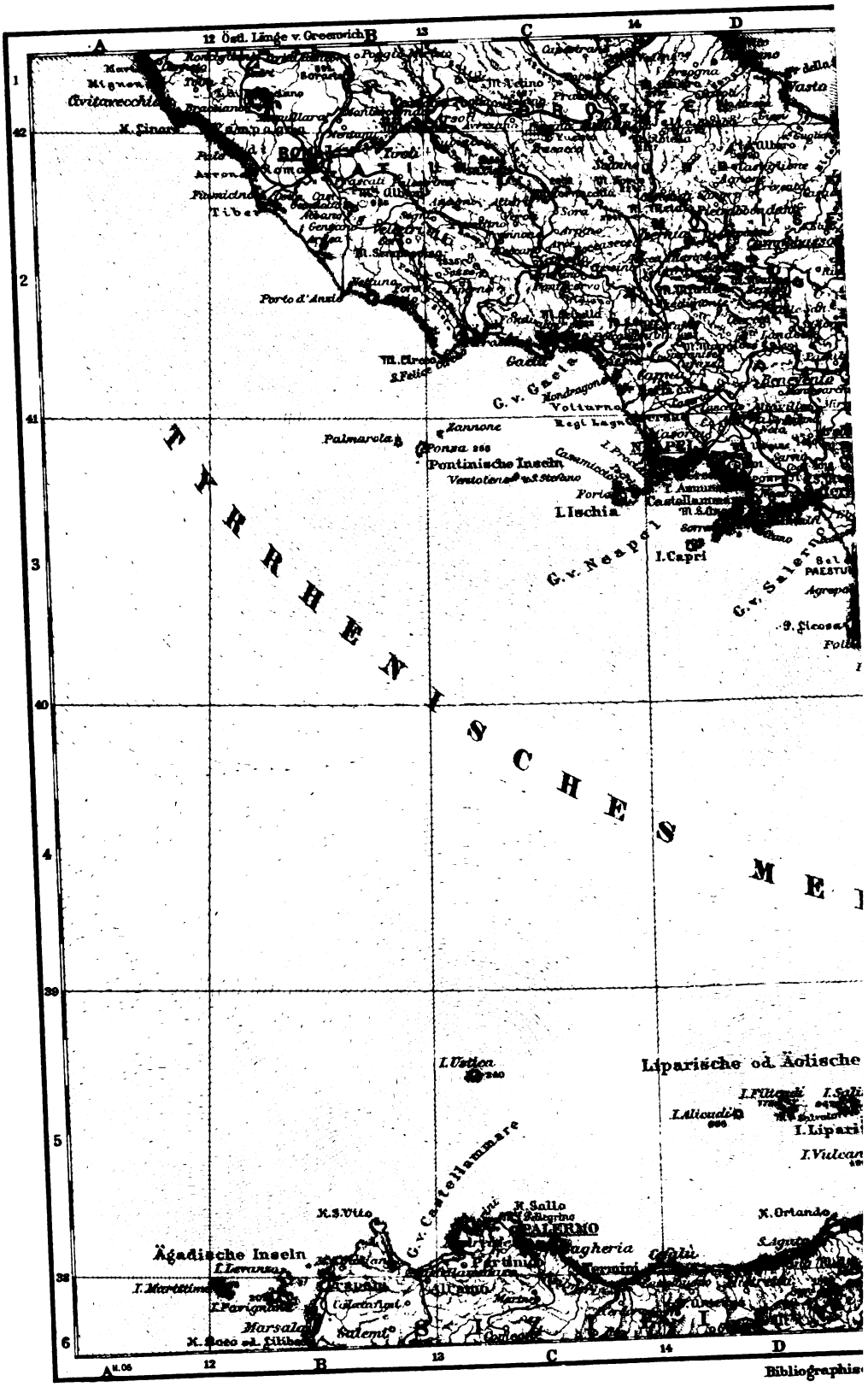

Digitized by Google

Institut in Leipzig.

Digitized by Google

Digitized by Google

Digitized by Google

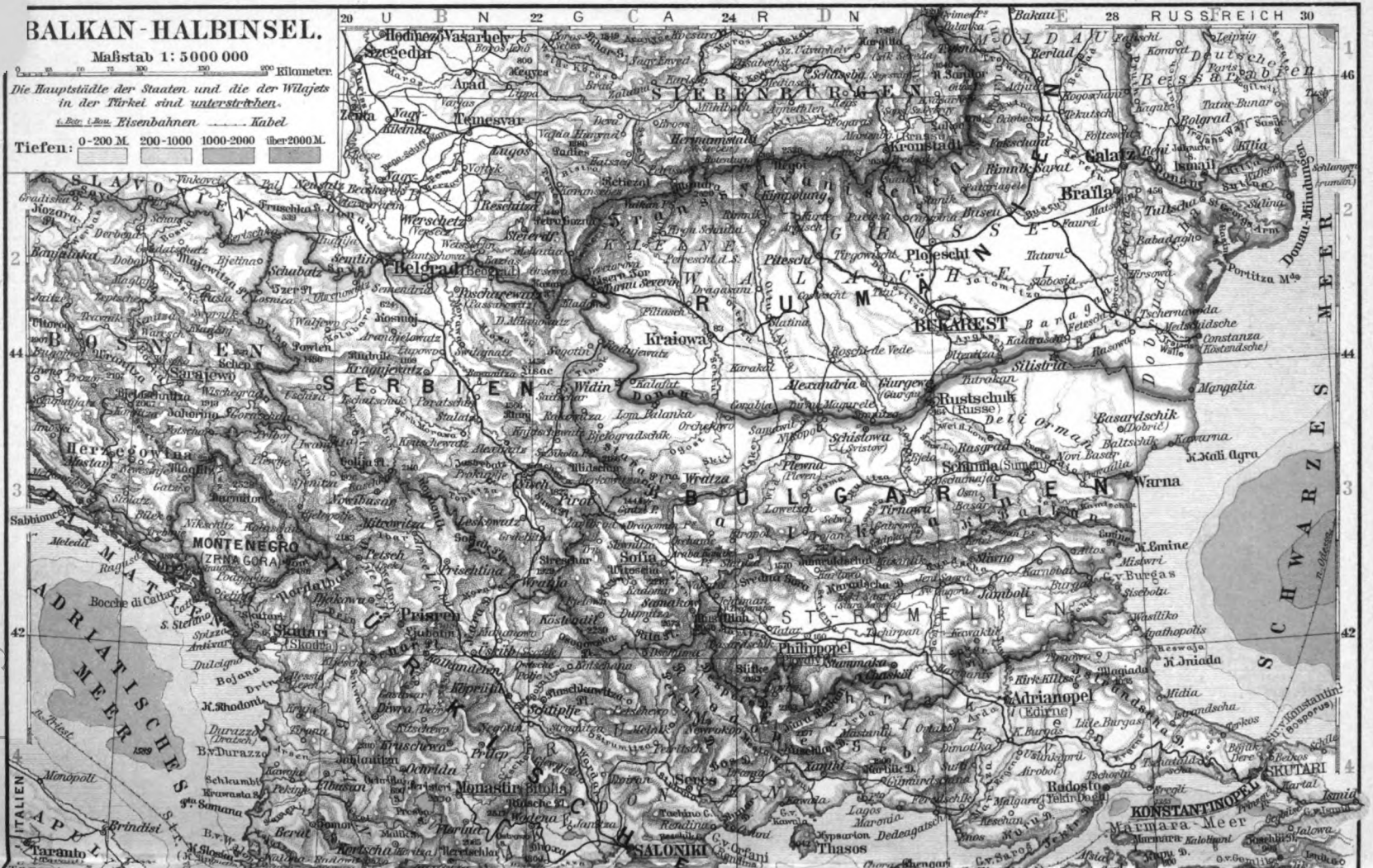
BALKAN-HALBINSEL.
Maßstab 1: 5000 000
Kilometer.
Die Hauptstädte der Staaten und die der Wilajets in der Türkei sind unterstrichen.
Eisenbahnen
Kabel
Tiefen:
0-200 M.
200-1000
1000-2000
über 2000 M.
UNGARN
RUSSREICH
RUMÄNIEN
SIEBENBÜRGEN
SERBIEN
BULGARIEN
OSTRUMELIEN
BOSNIEN
Herzegowina
MONTENEGRO
ZRNA GORA
ALBANIEN
MAZEDONIEN
THESSALIEN
Belgrad
Beograd
BUKAREST
Kraiowa
Rustschuk
Ruse
Schumla
Sumen
Varna
Sofia
Philippopel
Adrianopel
Edirne
KONSTANTINOPEL
Marmara-Meer
Skutari
Prisren
Monastir
Bitolia
SALONIKI
Thasos
Donau-Mündung
SCHWARZES MEER
ADRIATISCHES MEER
ITALIEN
Taranto
Brindisi
Bakau
Galatz
Braila
Ploiesch
Pitesch
Alexandria
Giurgewo
Silistria
Mangalia
Basardschik
Kawarna
Warna
Burgas
Midwi
Jamboli
Philippopel
Adrianopel
Konstantinopel
Skutari
Durazzo
Monastir
Bitolia
Salonik
Thasos
Rodosto
Ismid
Smyrna
Donau
Save
Drina
Narenta
Vardar
Struma
Maritza
Arda
Isker
Pruth
Sereth
Aluta
Theiß
Marosch
Temesvar
Arad
Szegedin
Hodmezö-Vasarhely
Zenta
Essek
Mitrowitza
Semendria
Widin
Kalafat
Turnu Severin
Orsowa
Turtukan
Tschernawoda
Constanza
Medschidsche
Kustendsche
Rasgrad
Schumla
Basardschik
Kawarna
Kara Agra
Midwi
Burgas
Jamboli
Philippopel
Adrianopel
Konstantinopel
Rodosto
Ismid
Smyrna
Skutari
Durazzo
Monastir
Bitolia
Salonik
Thasos

Bibliographisches Institut in Leipzig.

Digitized by Google

Digitized by Google

Digitized by Google

EUROPÄIS
TÜRK
Maßstab 1:35
Kilometer
Die nicht eingetragenen
Wilajets sind gleichlaut
ihrer unterstrichenen
A U N 20 G A B R N 22 C
Belgrad
Pancsova
Semlin
Sarajevo
SERBIEN
RUMÄN
Craiova
Donau Duna
Sofia
Nisch
Novipazar
Kovipazar
MONTENEGRO
(ZRNA GORA)
Skutari
(Skodra)
Prizren
Djakova
Uskub
(Skoplje)
Prischtina
Kalkandelen
Stiplje
(Ischtip)
Köprülü
(Veles)
Monastir
(it. Bitolj)
Elbasan
Ochrida
Durazzo
(it. Durazzo)
Berat
Valona
Kerkyra
(it. Corfu)
Joannina
Janina
Preveza
Levkas
(it. S. Maura)
Arta
Agrinion
Trikkala
Larissa
Volo
Golf v. Volos
Salomiki
Chalcidische
Golf v. Salonik
Golf v. Kassandra
Golf v. Ragan
Evvia od. Euripos
Euboea
Skopelos
Skiathos
Pelagonisos
Tsangarida
Ossa
Olympos
Spigi
Pinaka
Kassandra
C. Kassandra
Athos
Trikeri
Kap v. Atalanti
Thermopylen
Lamia
Domokos
Pharsalos
Farsala
Karditza
Velestinon
Tyrnavos
Elassona
Servia
Kastoria
Florina
Vodena
Negovan
Seres
Drama
Kavalla
Mitylene
Lemnos
Imbros
Samothrake
Thasos
Dedeagatsch
Gümurdschina
Adrianopel
Rodosto
Gallipoli
Saloniki
Golf v. Saloniki
Golf v. Volos
Golf v. Korinth
Golf v. Lepanto
Golf v. Arta
Golf v. Prevesa
Golf v. Valona
Golf v. Drin
Golf v. Durazzo
Golf v. Kalamata
Golf v. Koron
Golf v. Nauplia
Golf v. Athen
Golf v. Patras
Golf v. Salona

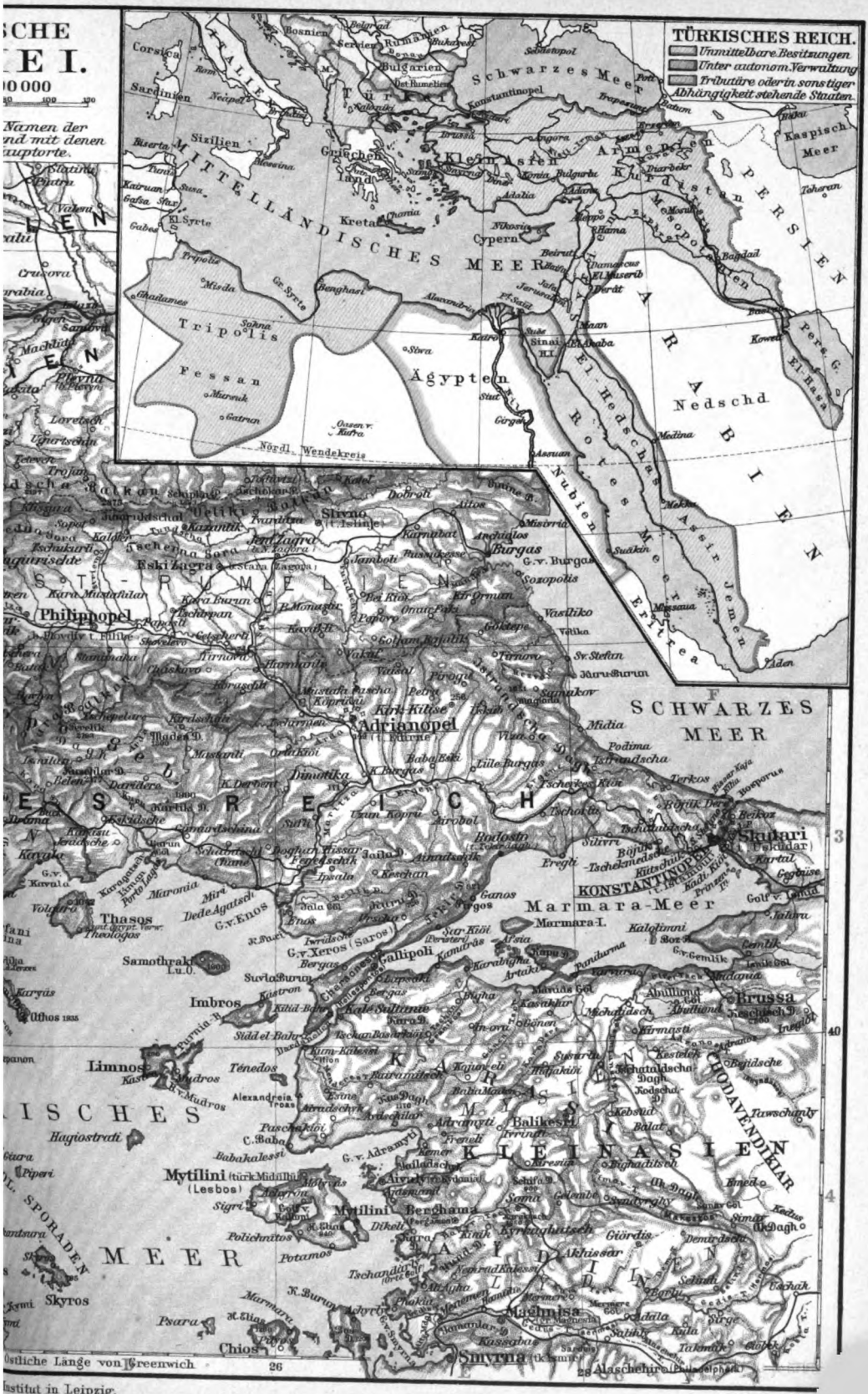
TÜRKISCHES REICH.
Unmittelbare Besitzungen
Unter autonom. Verwaltung
Tributäre oder in sonstiger Abhängigkeit stehende Staaten.
Schwarzes Meer
Mittelländisches Meer
Rotes Meer
Persien
Arabien
Kleinasien
Armenien
Kurdistan
Mesopotamien
Nedschd
Ägypten
Tripolis
Fessan
Kreta
Cypern
Sizilien
Griechen
Bulgarien
Rumelien
Bosnien
Serbien
Sardinien
Corsica
Italien
Nördl. Wendekreis
Kaspisch Meer
Pers. G.
Rotes Meer
Nubien
Abessinien
Eritrea
Assir
Jemen
Aden
Suakin
Massaua
Medina
Mekka
Jerusalem
Damascus
Beirut
Bagdad
Teheran
Konstantinopel
Smyrna
Adrianopel
Philippopel
Burgas
Varna
Schumla
Rustschuk
Silistria
Sofia
Nisch
Saloniki
Skutari
Brussa
Konstantinopel
Marmara-Meer
Dardanellen
Gallipoli
Lemnos
Mytilini
Chios
Skyros
Thasos
Samothrake
Imbros
Tenedos
Mytilini (Berghama)
Balikesri
Akhissar
Magnisia
Aidin
Denizli
Ismid
Adalia
Konia
Angora
Trapezunt
Erzerum
Diarbekr
Mossul
Aleppo
Hama
Beirut
Damascus
El Maserib
Derât
Jaffa
Jerusalem
Ft. Sesâ
Alexandria
Kairo
Suez
Sinai
El Akaba
Mekka
Medina
Jemen
Aden
Massaua
Suakin
Assuan
Girgeh
Siut
Siwa
Oasen v. Kufra
Gr. Syrte
Kl. Syrte
Misda
Ghadames
Tripolis
Benghasi
Derna
Tobruk
Alexandria
Gabes
Gafsa
Tunis
Biserta
Messina
Palermo
Neapel
Rom
Florenz
Turin
Mailand
Genua
Nizza
Marseille
Lyon
Paris
Belgrad
Bukarest
Sebastopol
Odessa
Kaffa
Trebizonde
Erzerum
Kars
Tiflis
Batum
Baku
Kaspisch Meer
Teheran
Ispahan
Schiras
Bender Abbas
Persischer Golf
Bahrein
Kuweit
Bassora
Bagdad
Mossul
Diarbekr
Aleppo
Hama
Homs
Damascus
Beirut
Tripolis
Nikosia
Cypern
Kreta
Chania
Adalia
Konia
Angora
Trapezunt

Digitized by Google

Digitized by Google

Digitized by Google

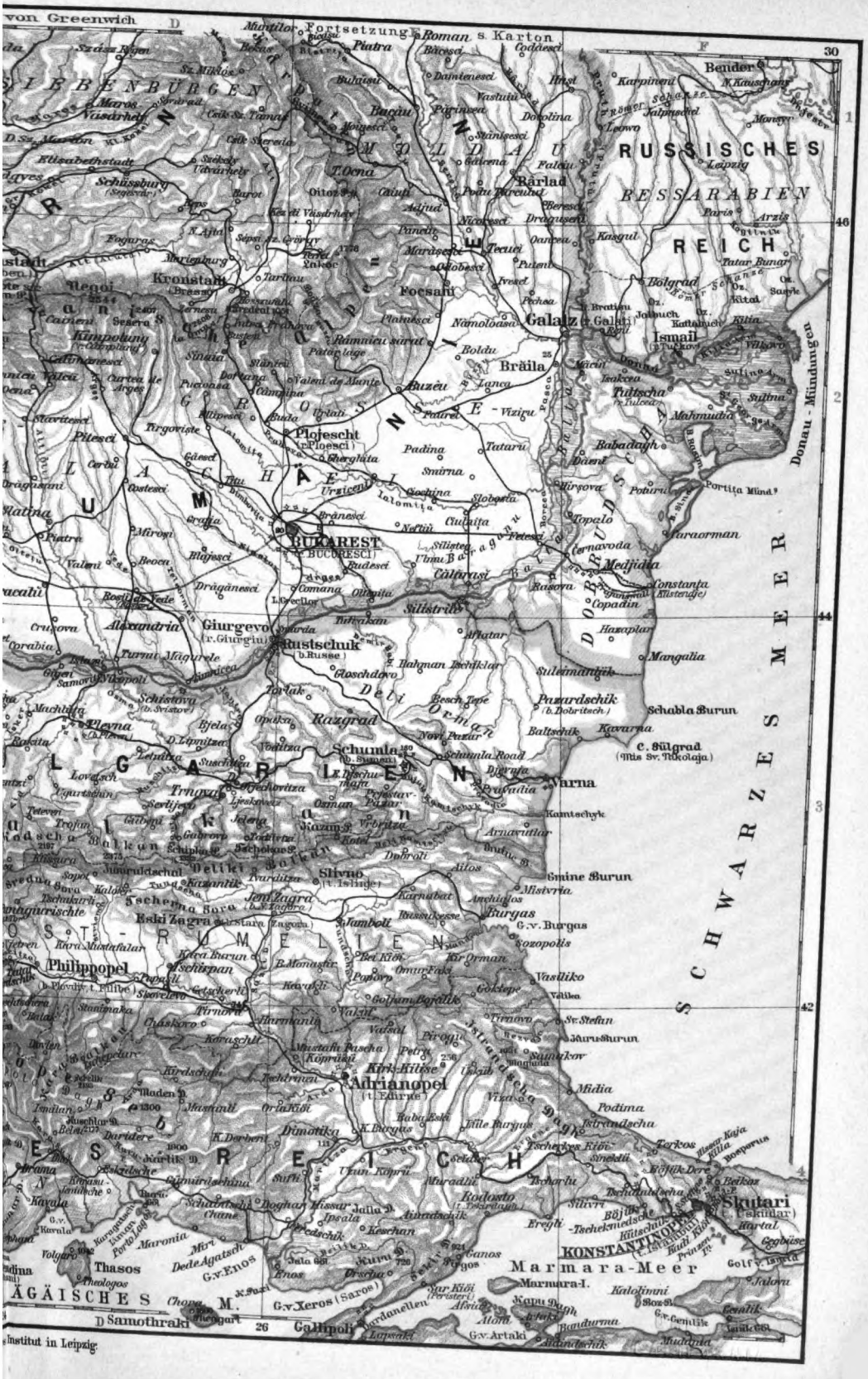

Digitized by Google

Digitized by Google

Digitized by Google

Digitized by Google

Thasos
Samothraki
(t. Semendirek)
Imbros
Limnos
Dardanellen
(Hellespont)
Gallipoli
Marmara-Meer
Lemnos
Agiostrati
MYTILINI (LESBOS)
(t. Midilli)
Nördl. Sporaden
Skopelos
Skyros
Psara
Chios
(t. Sakiz-Adasi)
Andros
Tinos
Kéos
(Cea, Tzia)
Mykonos
Syros
(Syra)
Paros
Naxos
Antiparos
Siphnos
Kimolos
Sikinos
Ios
Milos
Pholegandros
Seriphos
Nikaria (Kariot)
SAMOS
(Tribut. Fürstent.)
Patmos
Leros
Kalymnos
Kos (Istanköi)
Astropalia
(Stampalia)
Nisyros
Tilos
Thera
(Santorin)
Therasia
Aspronisi
(Vulkan)
Anaphi
Amorgos
Lemnos
Imbros
Gallipoli
Mytilini
Smyrna (Ismir)
Chios
Samos
Rhodos
Karpathos
(Kerbe)
Kasos
Kreta, Kirid (türk.), Candia (ital.)
unter autonomer Verwaltung
Hl. Akrotiri
Kydonia
Rethymnon
Megalokastron (Candia)
Sideros
Salmone
Sasitu-Bay
Skerros
Messara
Ebene
Phaestos
Gaidharonisi
Kuphonisi
Chamitonisi
Astakia
Unia
Saphrâna-Pt.
Pantelleria
Sapienza
Kabo Krio
Kabo Spada
Kabo Sidero
Kabo Salomone
Kabo Lithino
Kabo Matala
Kabo Lithinon

Digitized by Google

Digitized by Google

NÖRDLICHES EIS-MEER
KARISCHES MEER
ATLANTISCHER OZEAN
Halbinsel Jalmal
Halbinsel Kola
Weisses Meer
Tundren
Sibirien
Ural
Nowaja Semlja
I. Kolguiew
I. Waigatsch
Archangelsk
Onega See
Ladoga See
Peipus See
PETERSBURG
STOCKHOLM
Finnischer Mbs.
OST SEE od. BALTISCHES MEER
MOSKAU
Wolga
Kasan
Jekaterinburg
Tobolsk
Tjumen
Tura
Turinsk
Irtysch
Ob
Jenisej
Lena
Taz B.
Karische Pforte
Obische Meerbusen
Mesen
Pinega
Dwina
Onega
Swir
Wytegra
Wologda
Kostroma
Jaroslaw
Nishnij Nowgorod
Wiatka
Perm
Ufa
Samara
Orenburg
Tscheljabinsk
Kurgan
Omsk
Tobol
Irtysch
Berezow
Obdorsk
Kuschewatskoje
Polnowatskoje
Ust-Ilimsk
Jakutsk
Kamen
Irkutsk
Tarbinskoje
Tura
Alapajewsk
Jekaterinburg
Ostrowskaya Schadrinsk
Kungur
Krasnoufimsk
Jugorskoi
Glasow
Malmysch
Urshum
Nolinsk
Orlow
Kotelnitsch
Nikolsk
Totma
Tscherepowez
Kargopol
Schenkursk
Kotlas
Wytschegodsk
Jarensk
Ust-Sysolsk
Kamenskoje
Beresnik
Solikamsk
Tscherdyn
Kaschestrowskoje
Ust-Ilimsk
Potscherem
Ust-Ilimsk
Ust-Ukta
Ust-Tylma
Pustozersk
Tundren
Opukina
Kanin Noss
Swjatoi Noss
Tschesskaja Bai
Kolgujew
Karische Pforte
Jugorski Schar
Pustozersk
Tundren
Sibirien
Ural
Obdorsk
Kuschewatskoje
Polnowatskoje
Berezow
Sosnowo
Ust-Tylma
Pinega
Mesen
Kanin
Kanin Noss
Swjatoi Noss
Tschesskaja Bai
Opukina

EUROPAEISCHES RUSSLAND.
Maßstab = 1:15.000.000.
Deutsche Geogr. Meilen 15 1 Aeq Gr.
Kilometer 111,1 Aequator Grad
Russische Werst 104,8 1 Aeq Grad.
Die Hauptorte der Gouvernements sind unterstrichen
SCHWARZES MEER
KASPISCHES MEER
KLEIN ASIEN
PERSIEN
Land der Kosaken
Land der Uralischen Kosaken
Land der Orenburger Kirgisen
Kleine Horde
Inn. Kirgisen
Kaspische Horde
Ust-Urt
Aral-See
Asowsches Meer
Krim
Kaukasus
Ural
Wolga
Don
Dnepr
Dniester
Pruth
Donau
Bug
Memel
Düna
Newa
Ladoga-See
Onega-See
Peipus-See
Ilmen-See
Wolchow
Swir
Mologa
Oka
Kama
Belaja
Tschussowaja
Sura
Samara
Kuban
Terek
Kur
Aras
Euphrat
Tigris
Van-See
Urmia-See
Kaspisches Meer
Aralsee
Ladogasee
Onegasee
Peipussee
Ilmensee
Wolga
Don
Dnepr
Dniester
Pruth
Donau
Bug
Memel
Düna
Newa
Oka
Kama
Belaja
Tschussowaja
Sura
Samara
Kuban
Terek
Kur
Aras
Euphrat
Tigris
Vansee
Urmiasee

Digitized by Google

Digitized by Google

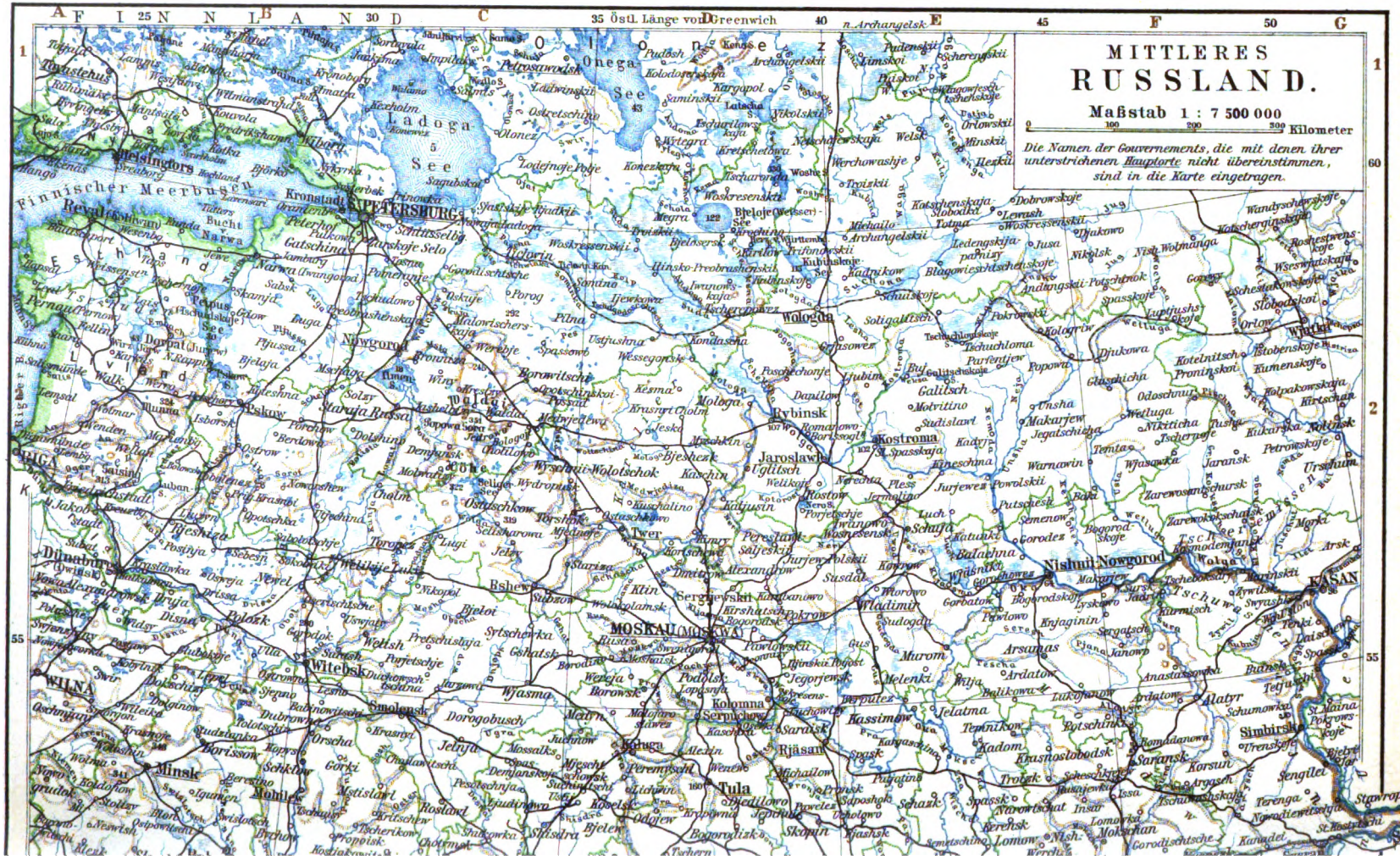
MITTLERES
RUSSLAND.
Maßstab 1 : 7 500 000
0 100 200 300 Kilometer
Die Namen der Gouvernements, die mit denen ihrer unterstrichenen Hauptorte nicht übereinstimmen, sind in die Karte eingetragen.
35 Östl. Länge von Greenwich
Finnischer Meerbusen
Ladoga See
Onega See
Peipus See
Ilmen See
Weißes Meer
ST. PETERSBURG
MOSKAU (MOSKWA)
Nishnij-Nowgorod
KASAN
SAMARA
Saratow
Simbirsk
Astrachan
Tula
Rjäsan
Kaluga
Smolensk
Minsk
Wilna
Witebsk
Mohilew
Twer
Jaroslawl
Kostroma
Wologda
Rybinsk
Wladimir
Kassimow
Murom
Arsamas
Alatyr
Tambow
Pensa
Nowgorod
Pleskau
Reval
Helsingfors
Narwa
Dorpat
Riga
Mitau
Libau
Dünaburg
Bjelostok
Grodno
Kowno
Mosyr
Gomel
Tschernigow
Orel
Kursk
Charkow
Poltawa
Jekaterinoslaw
Taganrog
Rostow
Nowotscherkask
Stawropol
Wologda
Archangelsk
Petrosawodsk
Olonez
Lodejnoje Pole
Schlüsselburg
Gatschina
Peterhof
Oranienbaum
Kronstadt
Narwa
Jamburg
Pleskau
Porchow
Ostrow
Opotschka
Nowgorod
Borowitschi
Twer
Torshok
Wyschnij-Wolotschok
Kaschin
Kalinin
Ostaschkow
Selischarowa
Bjeschezk
Mologa
Rybinsk
Romanowo-Borisoglebsk
Jaroslawl
Uglitsch
Rostow
Jaroslawl
Kostroma
Galitsch
Soligalitsch
Tschuchloma
Kologriv
Nerechta
Jurjewez
Powolzkij
Schuja
Iwanowo-Wosnessensk
Kineschma
Makarjew
Unsha
Wetluga
Nikolsk
Orlow
Wjatka
Kotelnitsch
Slobodskoi
Luga
Gdow
Schlok
Tschudowo
Nowgorod
Borowitschi
Solzy
Staraja Russa
Demjansk
Cholm
Ostaschkow
Wyschnij-Wolotschok
Twer
Kaschin
Mologa
Bjeschezk
Rybinsk
Jaroslawl
Uglitsch
Kostroma
Galitsch
Wologda

Digitized by Google

Digitized by Google

Digitized by Google

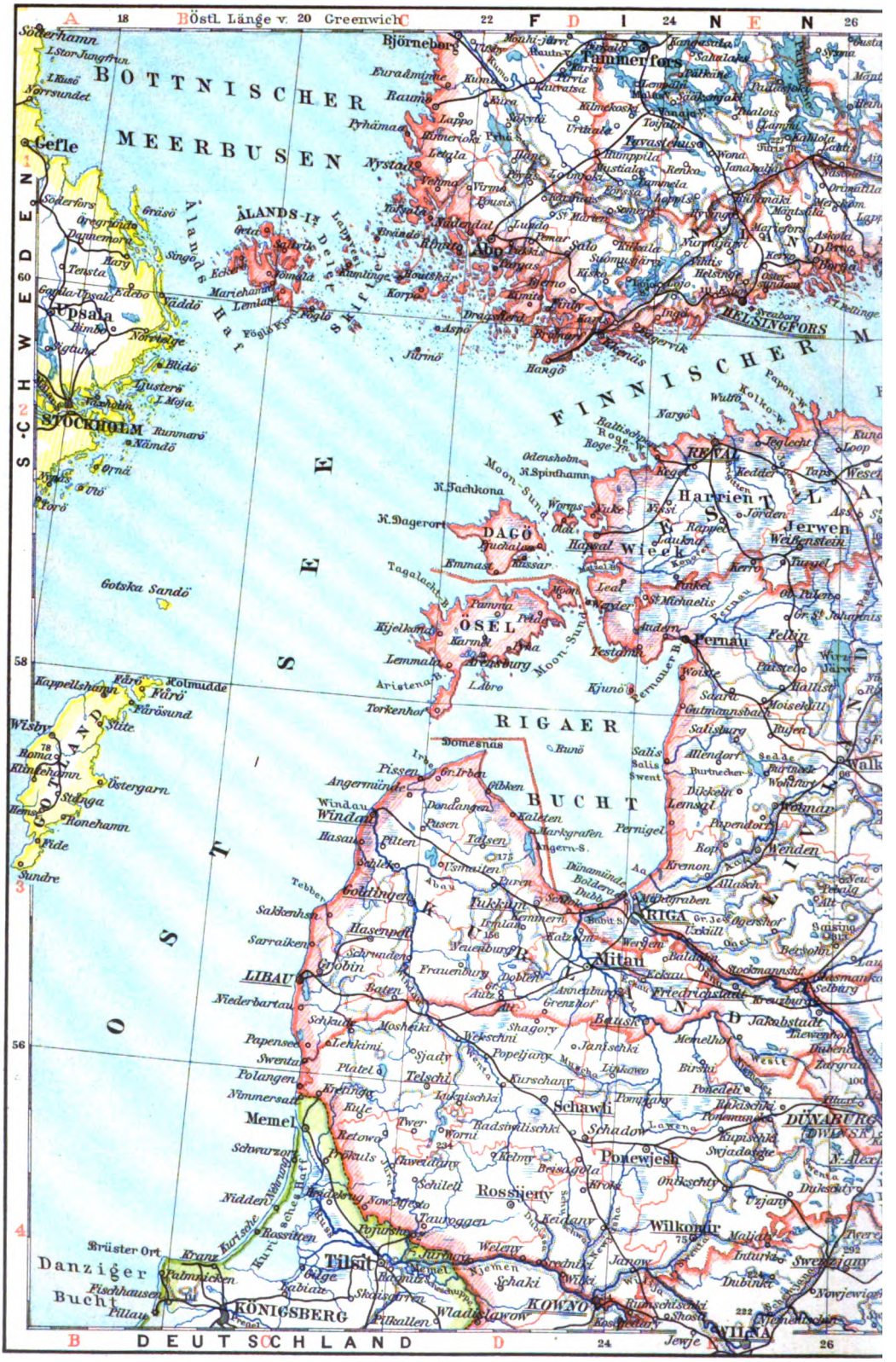

Digitized by Google

RUSSISCHE
OSTSEE-PROVINZEN.
Maßstab 1:3700000.
0 20 40 60 80 100 Kilometer.
Gouvernements-Grenzen, Gouvern.-Hauptst.
Kreis-Grenzen. Kreis-Hauptstadt.
Die Gouvernements, deren Namen auf der Karte nicht angegeben sind, werden nach ihren unterstrichenen Hauptstädten benannt.
Städte, Flecken u. Dörfer
LADOGA-SEE
PEIPUS-SEE
PEIPUS-SEE
Wiborg
Kexholm
Kaisala
Konnevits
Sakkola
Lembolowa
Terioki
Björkö
I. Torsaari
Hogland
Sestrorjetzk
Seskär
I. Kotlin
KRONST.
ST. PETERSBURG
Schlüsselburg
Peterhof
Oranienbaum
Koporja
Koporja-B.
Gatschina
Lisino
Tosna
Ligowo
Pulkowo
Gorodischtsche
Pschewo
Tschudowo
Grusino
Grjabá
Wolchowskaja
Spask-Polist
Tesowo
Podberesje
Luka
Nowgorod
Borki
Rjuen-S.
Saizewo
Kreuzy
Jam-Tschudowo
Walutina Gora
Jam-Ssimsowo
St. Russa
Ramuschewo
Lukoma
Dno
Michaelowski
Adetschina
Pardkow
Ljachki
Gorodnja
Polist
Sopka
Cholm
Dubki
Ostrow
Werchoustowo
Sloboda
Pleskau
Pskow
Dorpat
(Jurjew)
Peipus-See
Osero
Tschudskoje
Gdow
Luga
Jamburg
Narwa
Wruda
Roshestweno
Opolje
Orlowka
Tschaschtschina
Tschuchlowo
Pomeranje
Dubitsa
Ssabsy
Ssabsy
Ssabsy

Digitized by Google

Digitized by Google

WESTRUSSLAND.
Maßstab 1:3700000
Kilometer.
Reichsgrenze.
Gr. d. früheren Kgr. Polen.
Gouvernementsgrenzen. (bis 1866 selbständig verwaltet)
Kreisgrenzen
Die Gouvernements, welche nicht den Namen ihres unterstrichenen Hauptortes führen, sind beschrieben.
Anschluß s. Karte 24 „Ostsee"
OSTSEE
Memel
Tilsit
KÖNIGSBERG
Danziger Bucht
DANZIG
Elbing
Marienburg
Marienwerder
Westpreußen
Ostpreußen
Posen
Thorn
Bromberg
Graudenz
Kulm
Strasburg
Neidenburg
Allenstein
Lyck
Johannisburg
Lötzen
Sensburg
Angerburg
Darkehmen
Insterburg
Pillkallen
Gumbinnen
Goldap
Kalwarija
Suwalki
Augustow
Grodno
Lomscha
Bjelostok
Wolkowisk
Ostrolenka
Ostrow
Masowsk
Tschischew
Pultusk
Bjelsk
Zjechanow
Mlawa
Prasnysch
Plonsk
Wyschkow
Siedlce
Sokolow
Drogitschin
Mielnik
Kamenz-Litowsk
Brest Litowsk
Kobrin
Terespol
Meshirjetsche
Biala
Kalisch
Lodsch
Petrikau
Radom
Lublin
Ivangorod
Alexandrija
Cholm
Grubeschow
Samostje
Krylow
Tomaschow
Rawa Ruska
Rawa-Ruska
Jaroslaw
Tarnow
Krakau
Rzeszow
Przemysl
Sambor
LEMBERG
LWOW
Bobrka
Rohatyn
Zolkiew
Jaworow
Grodek
Sokal
Kowno
Wilkomir
Schawli
Schadow
Ponewesh
Schaulen
Janowo
Kurschany
Telsche
Platele
Polangen
Kurische Nehrung
Kurisches Haff
Rixhöft
Putzig
Neustadt
Neufahrwasser
Pillau
Frisches Haff
Frische Nehrung
Braunsberg
Mehlsack
Heilsberg
Pr. Eylau
Pr. Holland
Pr. Stargardt
Dirschau
Berent
Hohenstein
Osterode
Soldau
Johannisburg
Ortelsburg
Lautenburg
Schwetz
Culm
Gollub
Briesen
Rypin
Dobrschin
Mlawa
Bielsk
Skempe
Lipno
Serpez
Slusheowo
Ossenzin
Wloclawsk
Plozk
Nowo-Georgiewsk
Gostynin
Gombin
Kutno
Lowitsch
Dobra
Osorkow
Sgersch
Pabianize
Lask
Seradz
Slonska Wolja
Bendkow
Tomaschow
Petrikow
Opotschno
Sharnow
Konsk
Nowo Radomsk
Prshedborsk
Tschenstochow
Kielzy
Woschtschowa
Andrejew
Chmielnik
Pinschow
Stopnitz
Wodzislaw
Pilizza
Bendin
Königshütte
Gleiwitz
Rybnik
Ratibor
Olkusch
Miechow
Skalmersh
Koschizze
Sandomir
Staschow
Opatow
Daleschize
Ilsha
Tarlow
Solez
Ossa
Pschedborsk
Jedlinsk
Tarnobrzeg
Annopol
Krasnik
Biskupize
Pajeczno
Dubenka
Wladimir
Kisselin
Kamenka-Strumilowa
Zamosc
Lezaysk
Mielec
Tarnograd
Turobin
Gorai
Janow
Schlesien
Teschen
Bielitz
Neu Sandec
Jaslo
Brosna
Duklapass
Chyrow
Sanoker
Dniester
Bohnia
Wadowice
Weichsel
Wisloka
Wisloka
Wisla
Bug
Pripet
Prosna
Warta
Netze
Brahe
Ossa
Skrwa
Narew
Bobr
Lyck
Omulef
Pissa
Narew
Bug
Swislotsch
Lyskowo
Waldshestowiza
Peska
Lunno
Mosty
Sokolka
Kusnitza
Bonionds
Wonssosch
Schuschuschin
Grajewo
N. Dwor
Seiny
Rutschki
Olita
Mariampol
Wladislawow
Wirballen
Eydkuhnen
Pillkallen
Schaki
Juchburg
Memel
Kurische Nehrung
Russitten
Brüster Ort
Rixhöft
Leba
Putzig
Palmnicken
Warnicken
Mrauz
Labiau
Wehlau
Pr. Eylau
Bartenstein
Darkehmen
Goldap
Filipow
Olezko
Lötzen
Sensburg
Rastenburg
Mehlsack
Heilsberg
Braunsberg
Elbing
Hohenstein
Osterode
Soldau
Neidenburg
Strasburg

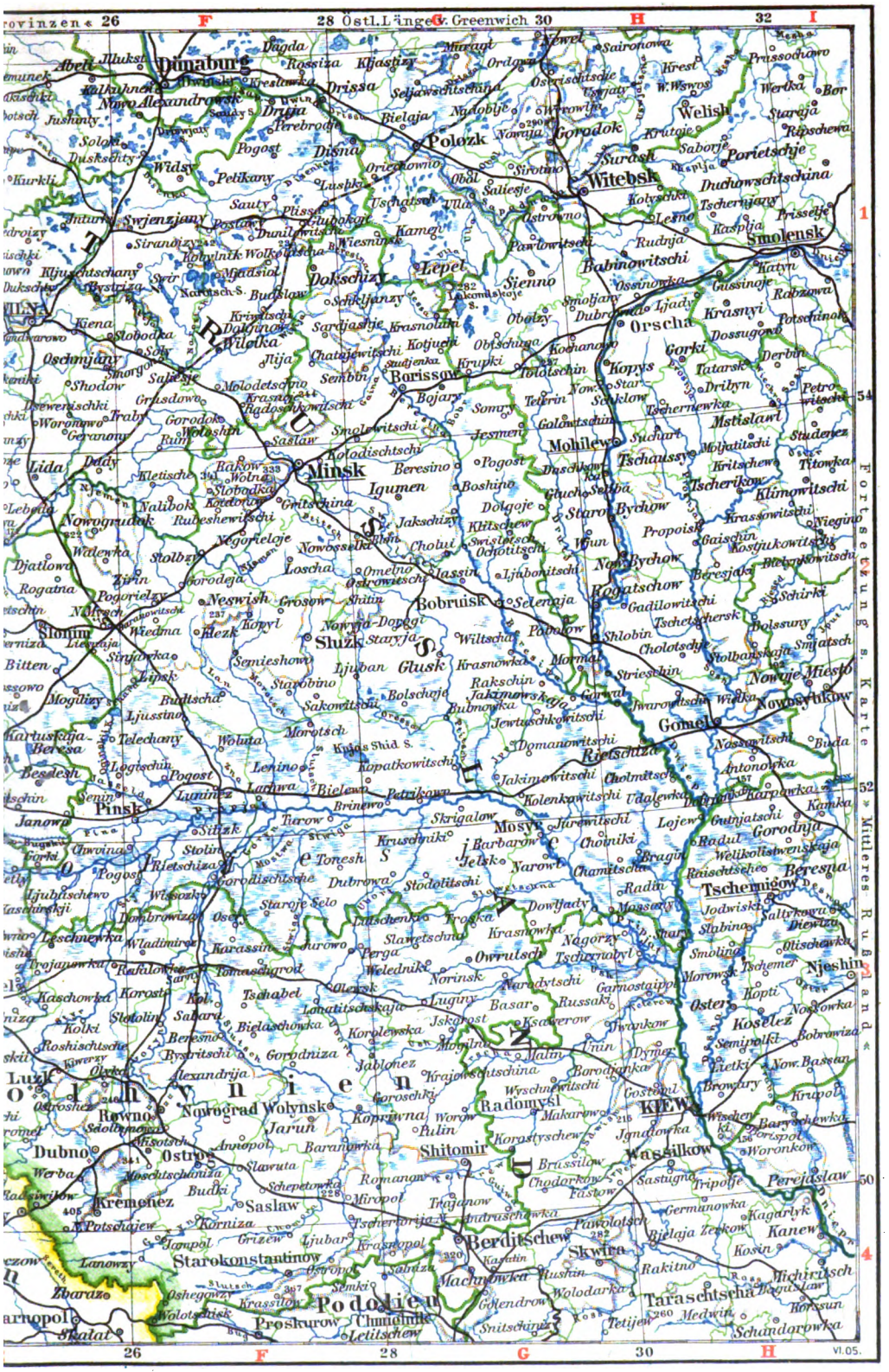
Provinzen 26
F
28 Östl. Länge v. Greenwich 30
G
H
32
I
Dünaburg
Witebsk
Połozk
Orsha
Mohilew
Smolensk
Minsk
Bobruisk
Borissow
Lepel
Dokschizy
Gomel
Rogatschow
Mosyr
Pinsk
Kobrin
Brest
Luninez
Baranowitschi
Slonim
Nowogrudok
Lida
Wilejka
Oschmjany
Swjenziany
Disna
Drissa
Drja
Widsy
Sebesch
Nowo Alexandrowsk
Kalkuhnen
Abeli
Illukst
Dagda
Rossiza
Kljastizy
Murant
Newel
Sairohowa
Krest
Prassochowo
Welish
Werka
Bor
Staraja
Rapschewa
Porietschje
Duchowschtschina
Tschernjany
Prisseje
Kaspija
Rudnja
Babinowitschi
Ossinowka
Gussinoje
Rabzewa
Krasnyi
Potschinok
Dossugowo
Gorki
Derbin
Tatarsk
Dribyn
Petrowitschi
Mstislawl
Studenez
Titowka
Kritschew
Klimowitschi
Krassowitschi
Niegino
Kostjukowitschi
Bielynkowitschi
Tschernewka
Tschaussy
Tscherikow
Kopys
Orschanka
Propoisk
Gaischin
Beresjasa
Schirki
Tschetschersk
Bolssuny
Smjatsch
Nowoje Miesto
Nowosybkow
Gorodnja
Gutjatschi
Radul
Beresina
Tschemigow
Jodwiski
Slatkowka
Dewitza
Njeshin
Koselez
Semipolki
Bobrowiza
Now. Basan
Browary
Krupol
Wischen
Barysch
Woronkow
Perejaslaw
Kanew
Kagarlyk
Germanowka
Tripolje
Sastugna
Wasilkow
KIEW
Jagotin
Borispol
Radomysl
Makarow
Fastow
Chodorkow
Brussilow
Shitomir
Korostyschew
Pulin
Worow
Jaruga
Baranowka
Annopol
Ostrog
Dubno
Rowno
Nowograd Wolynsk
Jaruga
Saslaw
Kremenez
Slawuta
Romanow
Miropol
Trojanow
Andruschowka
Tschernjatin
Berditschew
Skwira
Machnowka
Golendrow
Wolodarka
Taraschtscha
Rakitno
Bielaja Zerkow
Pawolotsch
Tetijew
Medwin
Schandarowka
Michirdsch
Korsun
Kosin
Starokonstantinow
Lanowzy
Proskurow
Chmelnik
Letitschew
Podolien
Shmerinka
Shepetowka
Korniza
Tschernjatin
Grizew
Ljubar
Krasnopol
Sabraza
Krassilow
Wolotschisk
Shalat
Zbarasch
Oshegowzy
Semki
Snitschanz
Tetijew
Rossawa
Ros
Tikitsch
Ros
Gniwan
Ros
Tschetwertinowka
Ros
Tschigirin
Ros
Tschigirin
Ros
Tschigirin

Digitized by Google

Digitized by Google

Digitized by Google

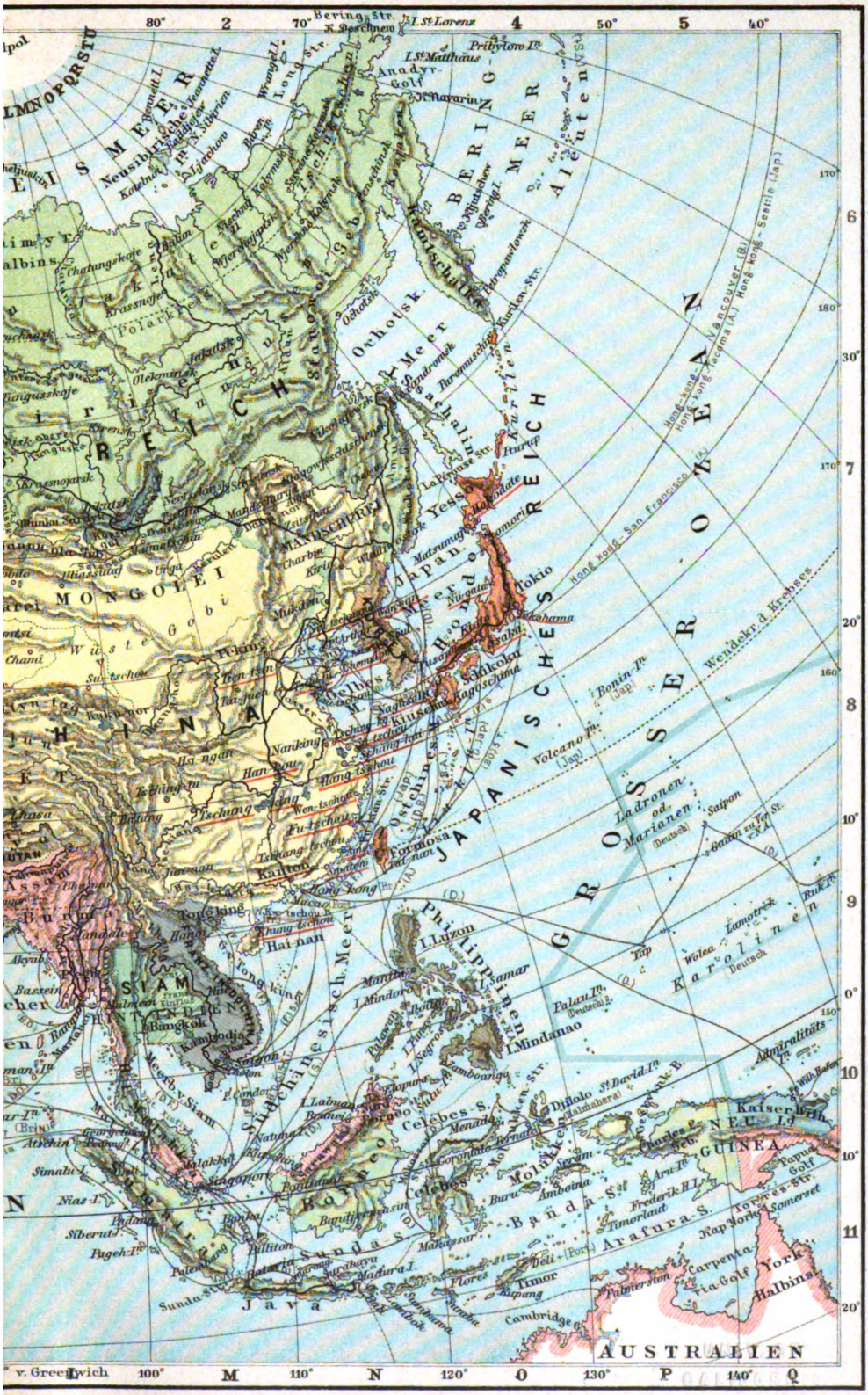
RUSSISCHES REICH
Ochotsk. Meer
Beringmeer
Beringstr.
I. St. Lorenz
I. St. Matthäus
Anadyr-Golf
Kamtschatka
Aleuten
Sibirien
Jakutsk
Krasnojarsk
Irkutsk
Baikal
Transbaikalien
Amur
Sachalin
Yesso
Japan. Meer
MANDSCHUREI
MONGOLEI
Gobi
Peking
CHINA
Tokio
Yokohama
Nagasaki
Schikoku
Kiusiu
Ostchinesisch. Meer
Formosa
Taihoku
Kanton
Hong-kong
Tonking
Hainan
Philippinen
Luzon
Mindanao
Mindoro
Samar
Leyte
Sulu-See
Sulu-Inseln
Palau-Is.
Celebes-See
Celebes
Molukken-See
Molukken-Str.
Halmahera
Ternate
Menado
Makassar
Banda-See
Banda-S.
Amboina
Buru
Timorlaut
Arafura-See
Arafura-S.
Timor
Flores
Java
Sunda-Str.
Sunda-Inseln
Borneo
Singapore
Bangkok
SIAM
Hinterindien
Malakka
Sumatra
Nias-I.
Siberut
Pagai-Is.
Indischer Ozean
Bengalischer Meerbusen
Andamanen
Nikobaren
Meeresstr. v. Siam
Wendekr. d. Krebses
Volcano-Is.
Bonin-Is.
Ladronen od. Marianen
Saipan
Yap
Palau-Is.
Karolinen
Admiralitäts-Is.
Kaiserin Augusta Fluß
NEU-GUINEA
Neu-Pommern
Neu-Mecklenburg
Neu-Irland
Neu-Hannover
Neu-Lauenburg
Bismarck-Archipel
Salomon-Is.
Louisiaden
Neu-Caledonien
Neu-Hebriden
Fidschi-Is.
Tonga-Is.
Samoa-Is.
Marshall-Is.
Gilbert-Is.
Ellice-Is.
Phönix-Is.
Hawaii-Is.
Hong-kong - Vancouver (B)
Hong-kong - Tacoma (A)
Hong-kong - Seattle (Jap.)
Hong-kong - San Francisco (A)
Yokohama - Honolulu
Honolulu - Victoria (B)
Honolulu - Vancouver (B)
Honolulu - San Francisco (A)
Honolulu - Tacoma (A)
Honolulu - Seattle (Jap.)
Honolulu - Victoria (A)
Honolulu - Vancouver (A)
Honolulu - San Francisco (Jap.)
Honolulu - Tacoma (Jap.)
Honolulu - Seattle (Jap.)
Honolulu - Victoria (Jap.)
Honolulu - Vancouver (Jap.

Digitized by Google

Digitized by Google

Digitized by Google

Digitized by Google

Digitized by Google

Digitized by Google

Bibliographisches
Digitized by Google

stitut in Leipzig.

Digitized by Google

Digitized by Google

Digitized by Google

Digitized by Google

Digitized by Google

Digitized by Google

Digitized by Google

PERSIEN.

Maßstab 1 : 9000000.

0 50 100 200 300

Kilometer.

Höhen in Metern.

Persien — Russ. Reich

Türkisches Reich.

Digitized by Google

stitut in Leipzig.

Digitized by Google

Digitized by Google

Digitized by Google

ZENTRA

Digitized by Google

L - ASIEN.

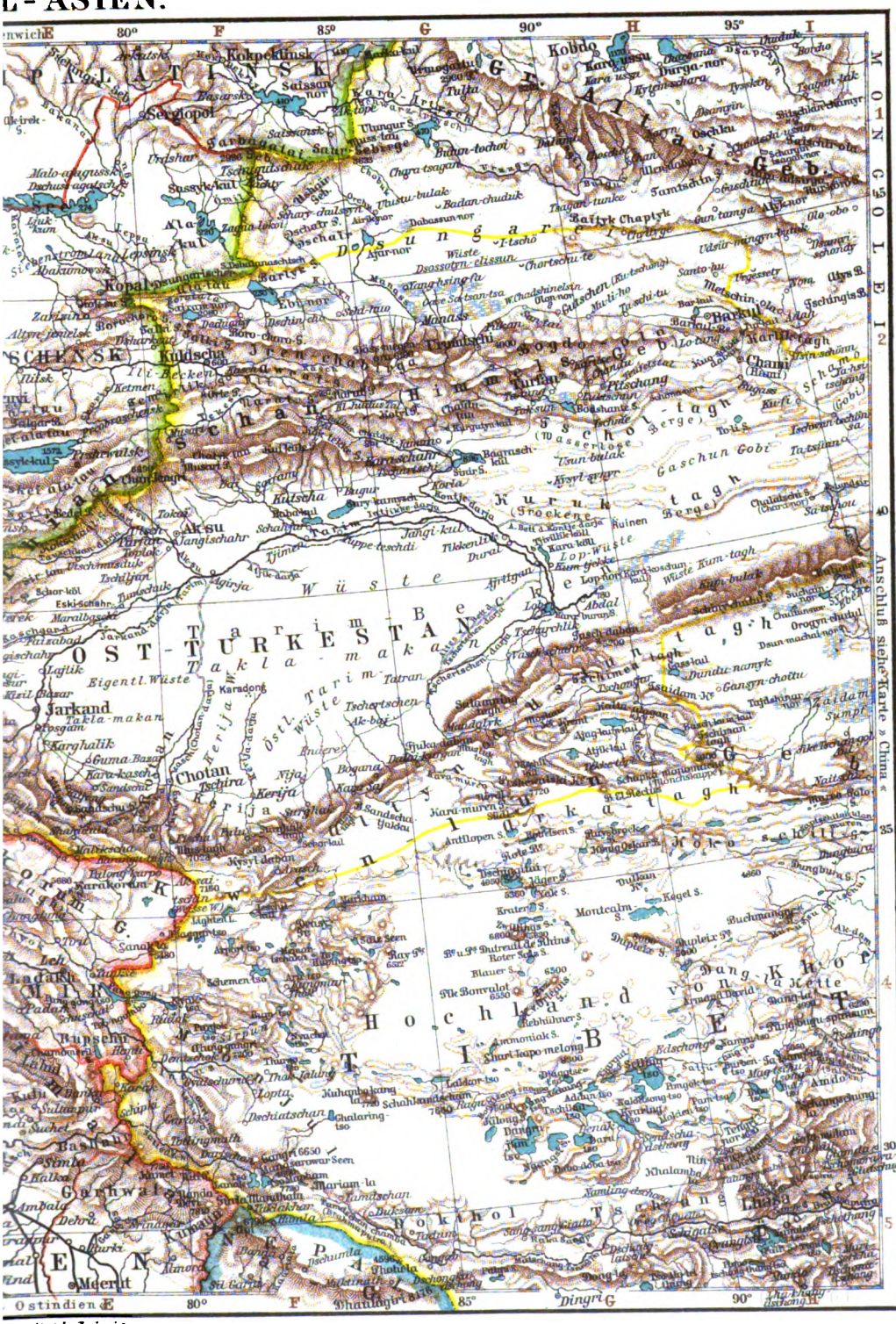

Institut in Leipzig.

Britischer Besitz China

Digitized by Google

Digitized by Google

Digitized by Google

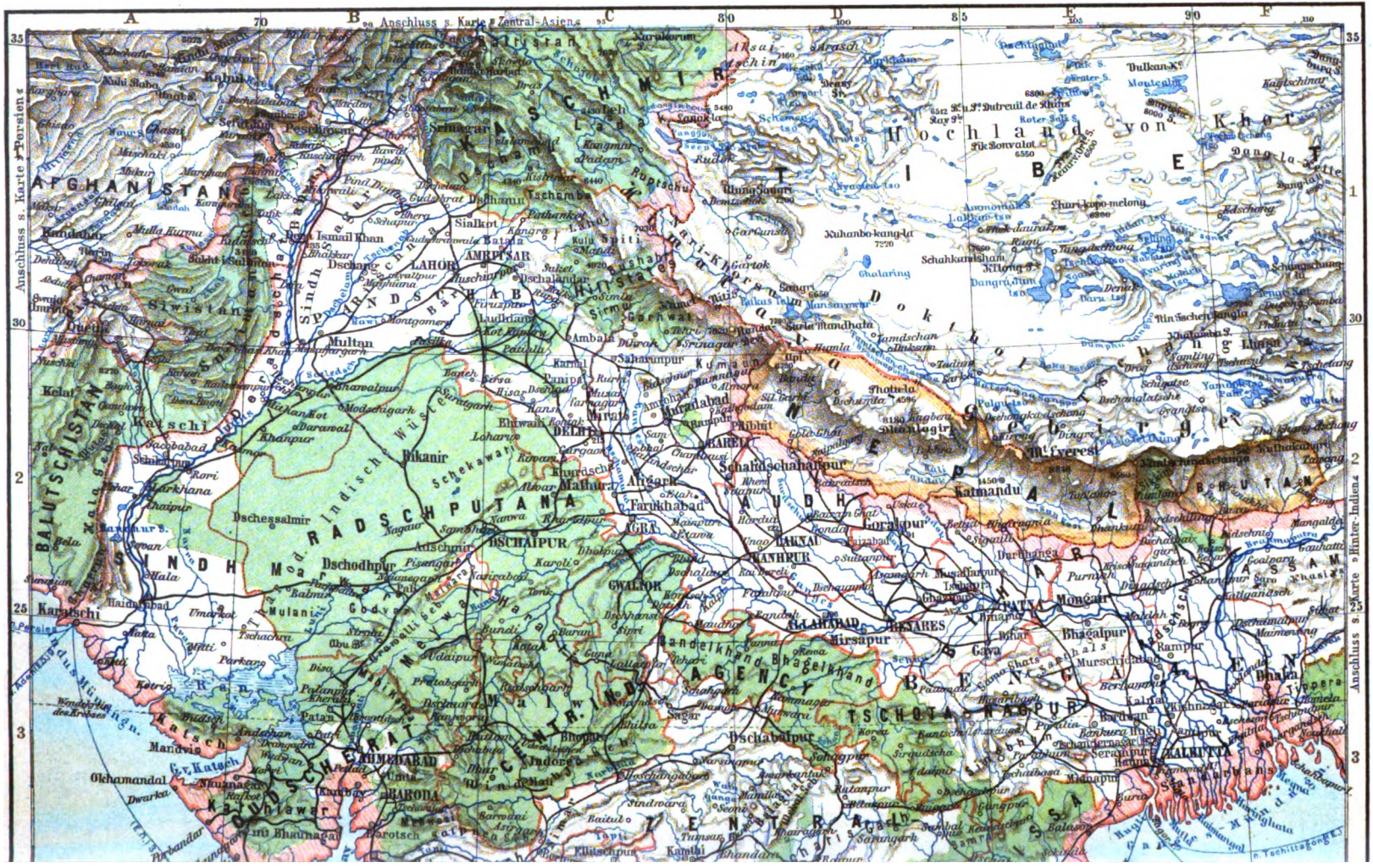

Digitized by Google

Digitized by Google

Digitized by Google

Digitized by Google

Anschluß »Ost-Indien«
Anschluß »China«
BURMA
CHINA
TONKIN
Tongking
Mb. von Hainan
WEST LAOS
FRANZ.
SIAM
Franz. Besitz
INDO-CHINA
Golf von Siam
KAMBODJA
Archipel
Andamanen
Nikobaren
Sumatra
Malakka
Singapore
Johor
Pahang
Riau
Natuna-Inseln
Anambas I.
Lingga
Singkep
Banka
Billiton (Blitong)
Karimata Str.
Java-See
Java
Batavia
Surabaja
Madura
Sunda Str.
Indischer Ozean
Äquator
Bengalen
Andamanen-See
Malakka-Str.
Singapore-Str.
Sunda Str.
Karimata Str.
Java-See
Südchinesisches Meer
Mergui Archipel
Andaman Sea
Gulf of Siam
Gulf of Tonkin
Hainan
Paracels
Pulo condor
Mekong
Bangkok
Singapore
Penang
Malacca
Medan
Padang
Palembang
Batavia
Surabaja
Semarang
Cheribon
Bantam
Tjilatjap
Sumatra
Java
Borneo
Celebes
Timor
Bali
Lombok
Sumbawa
Flores
Sumba
Timor
Aru Islands
Tanimbar Islands
Kei Islands
Banda Islands
Ambon
Ternate
Halmahera
Celebes Sea
Molucca Sea
Banda Sea
Arafura Sea
Timor Sea
Java Sea
Flores Sea
Sumba Strait
Lombok Strait
Bali Strait
Sunda Strait
Karimata Strait
Malacca Strait
Singapore Strait
Gulf of Siam
Gulf of Tonkin
Andaman Sea
Bay of Bengal
Indian Ocean
Equator
Tropic of Cancer
Tropic of Capricorn
Arctic Circle
Antarctic Circle
Prime Meridian
International Date Line
Greenwich
London
Paris
Berlin
Vienna
Rome
Madrid
Lisbon
Amsterdam
Brussels
Copenhagen
Stockholm
Oslo
Helsinki
Moscow
St. Petersburg
Warsaw
Prague
Budapest
Bucharest
Belgrade
Athens
Istanbul
Cairo
Alexandria
Suez
Port Said
Aden
Muscat
Karachi
Bombay
Madras
Calcutta
Rangoon
Mandalay

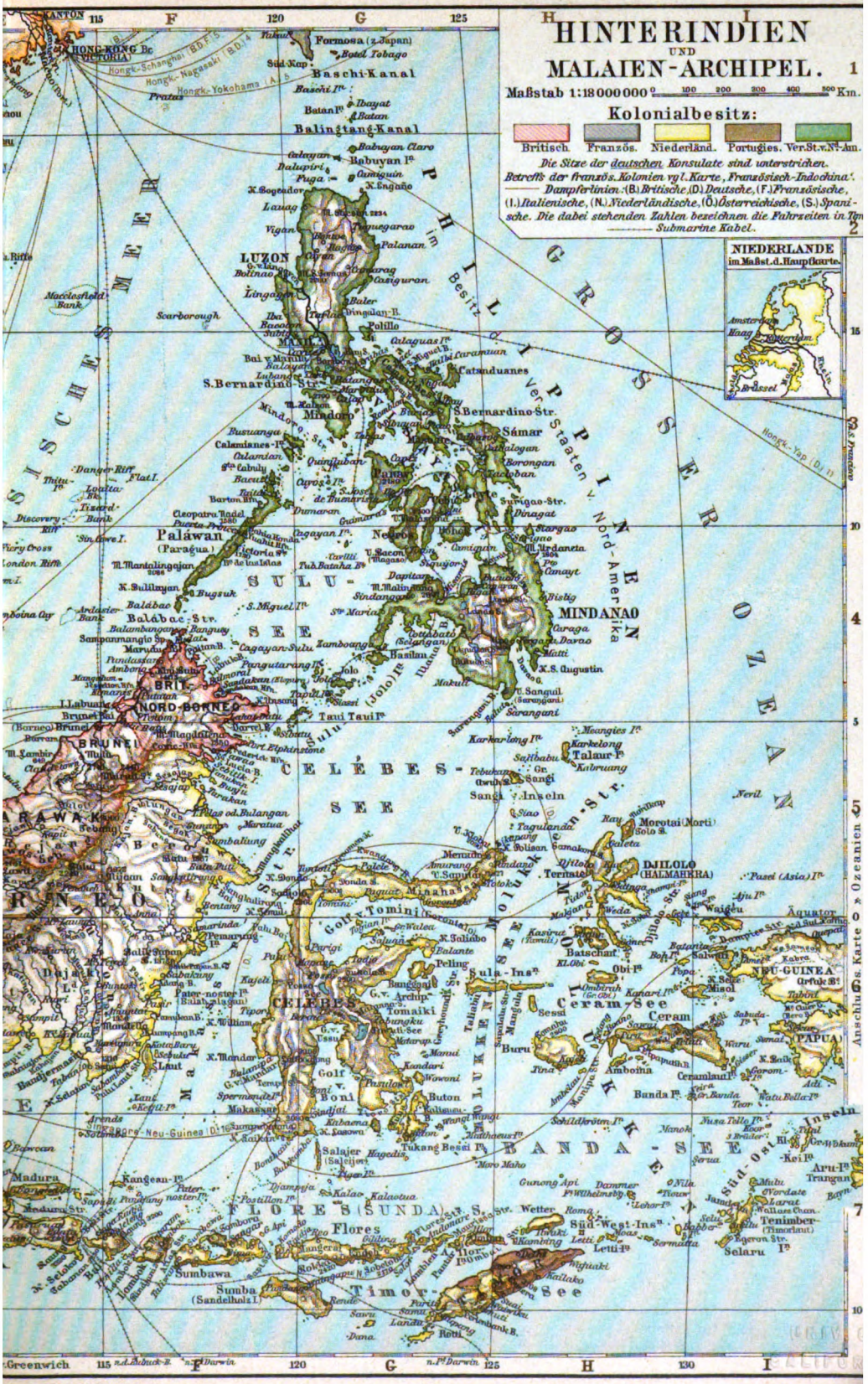

Digitized by Google

Digitized by Google

Östl. Länge v. Greenw. 104
Tschönn-ngah
Kwang-si
Kwang-tung
Lien-tschou
Hai-nan
Golf von Ton-kin
HANOI
Hai-phong
Thanh-hoa
Vinh
Ha-tinh
Quang-binh
Quang-tri
Thuan-an
Hue
Quang-nam
Quang-ngai
Binh-dinh
Phu-yen
Khanh-hoa
Cap Padaran
Phan-thiet
Phan-rang
Cap Varella
Cap Batangan
Cap St. Jacques
Saigon
Cholon
Thu-dau-mot
Tay-ninh
Mytho
Vinh-long
Long-xuyen
Chaudoc
Kampot
Kratie
Stung-treng
Siem-reap
Battambang
Pursat
Krakor
Pailin
Sisophon
Pnom-penh
Oudong
Kompong-chnang
Kompong-thom
Kompong-luong
Kompong-chhnang
Kompong-cham
Kompong-soai
Kompong-trach
Kompong-som
Kompong-pisey
Kompong-thmar
Kompong-tralach
Kompong-leng
Kompong-kdei
Kompong-tnaot
Kompong-speu

Digitized by Google

Digitized by Google

Digitized by Google

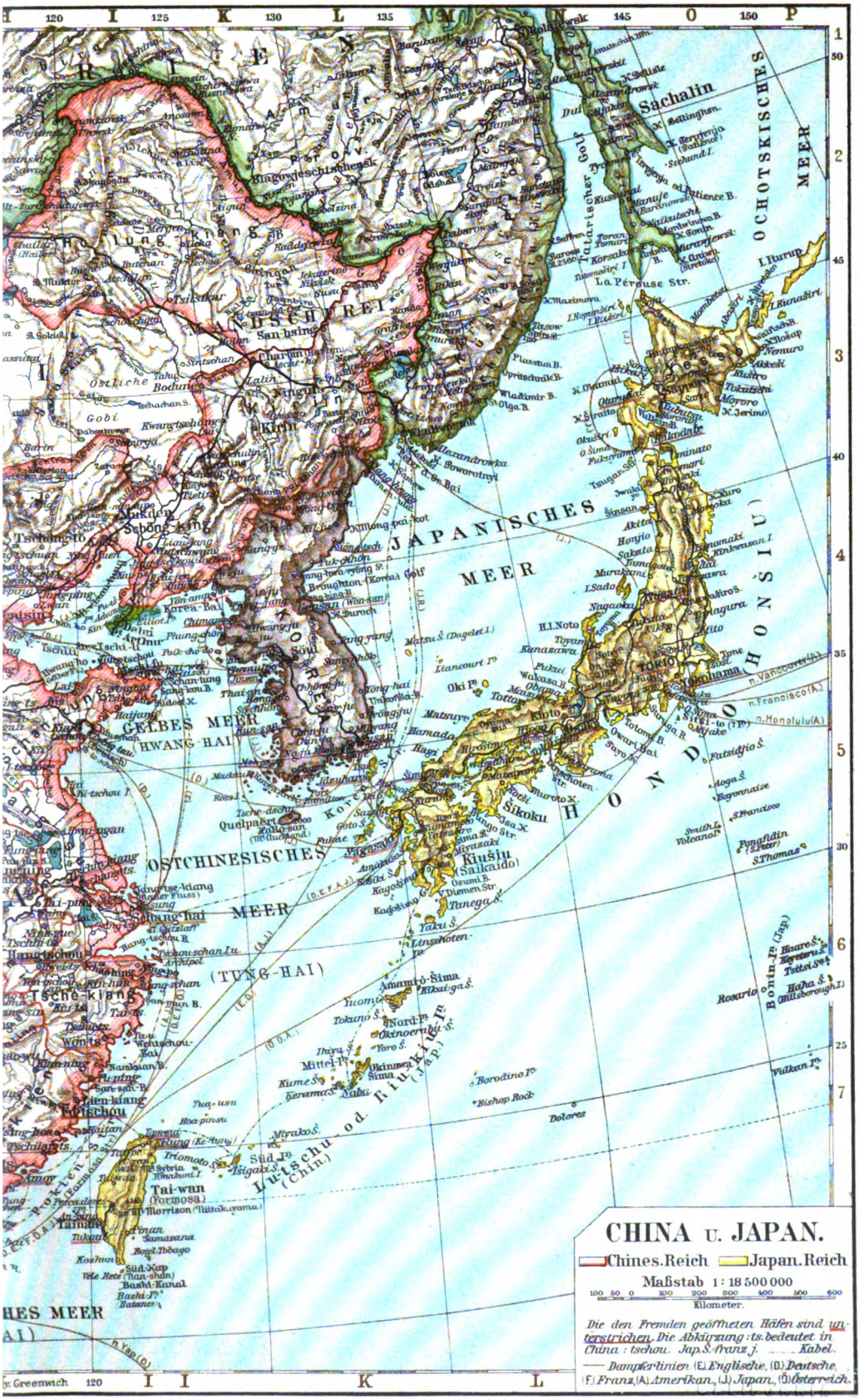

Institut in Leipzig.

Digitized by Google

Digitized by Google

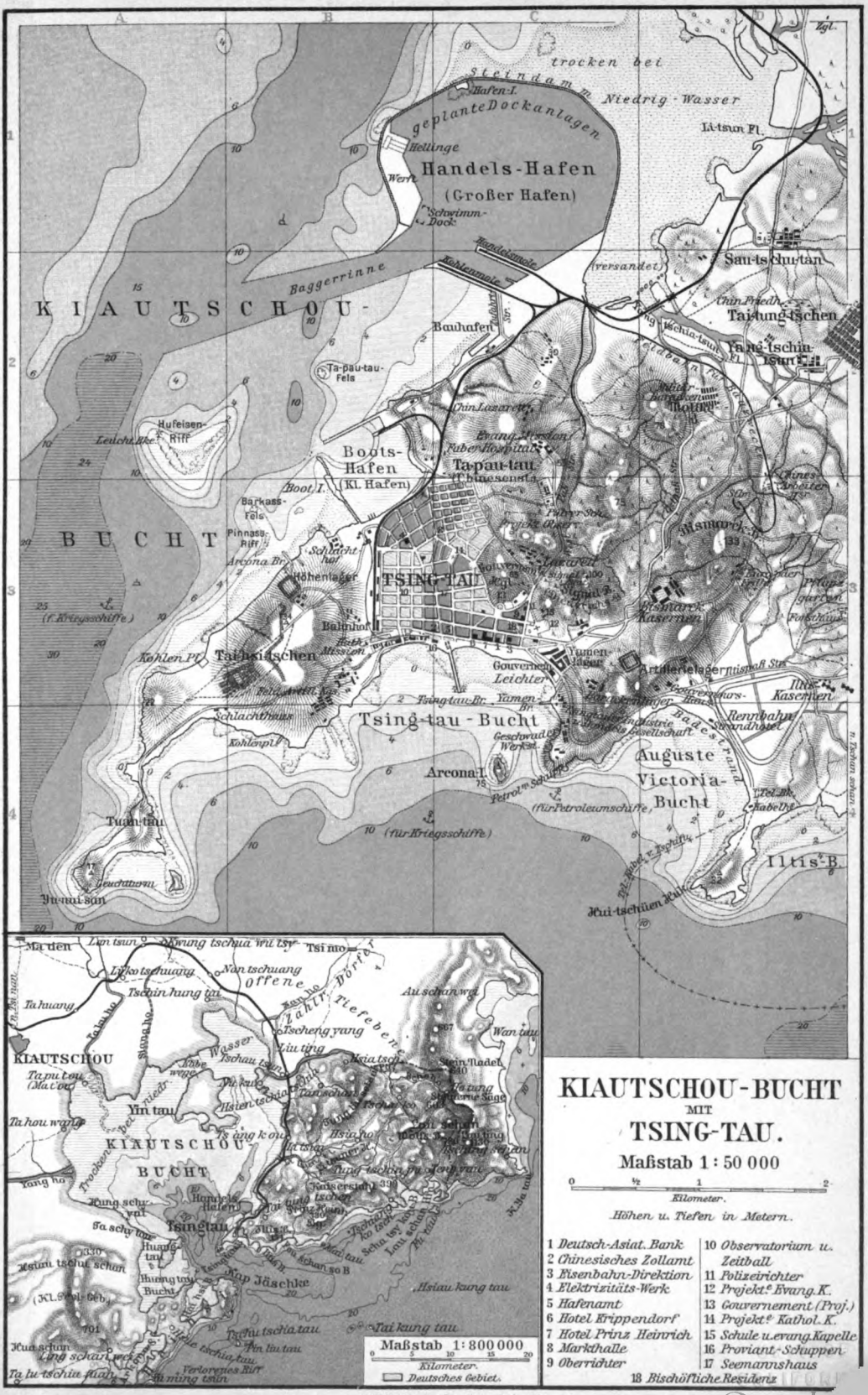

KIAUTSCHOU-BUCHT
MIT
TSING-TAU.

Maßstab 1 : 50 000

0 ½ 1 2
Kilometer.

Höhen u. Tiefen in Metern.

1 Deutsch-Asiat. Bank
2 Chinesisches Zollamt
3 Eisenbahn-Direktion
4 Elektrizitäts-Werk
5 Hafenamt
6 Hotel Krippendorf
7 Hotel Prinz Heinrich
8 Markthalle
9 Oberrichter
10 Observatorium u. Zeitball
11 Polizeirichter
12 Projekt.e Evang. K.
13 Gouvernement (Proj.)
14 Projekt.e Kathol. K.
15 Schule u. evang. Kapelle
16 Proviant-Schuppen
17 Seemannshaus
18 Bischöfliche Residenz

Bibliograph. Institut Leipzig.

Digitized by Google

Digitized by Google

Digitized by Google

Nebenkarte I

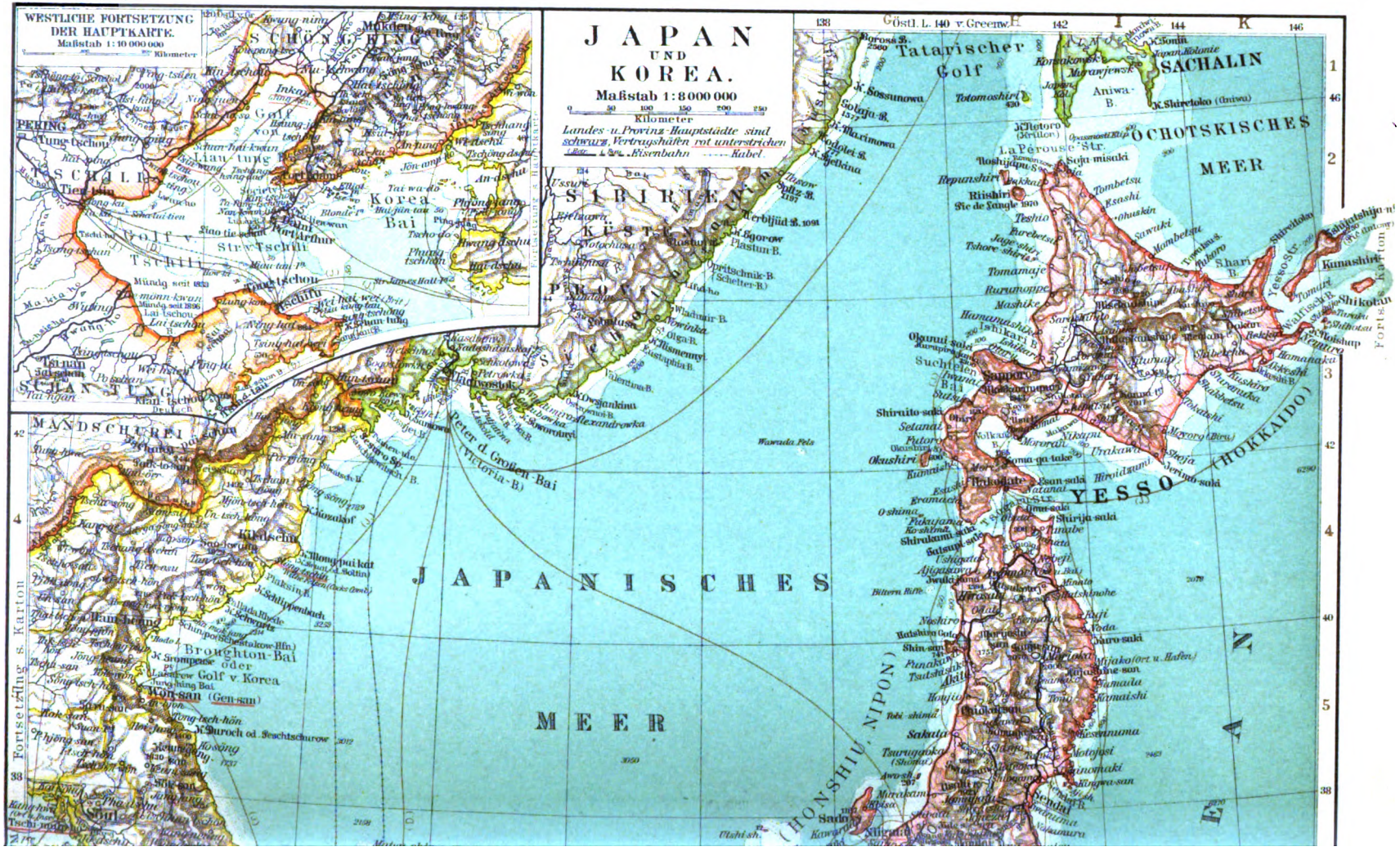

Digitized by Google

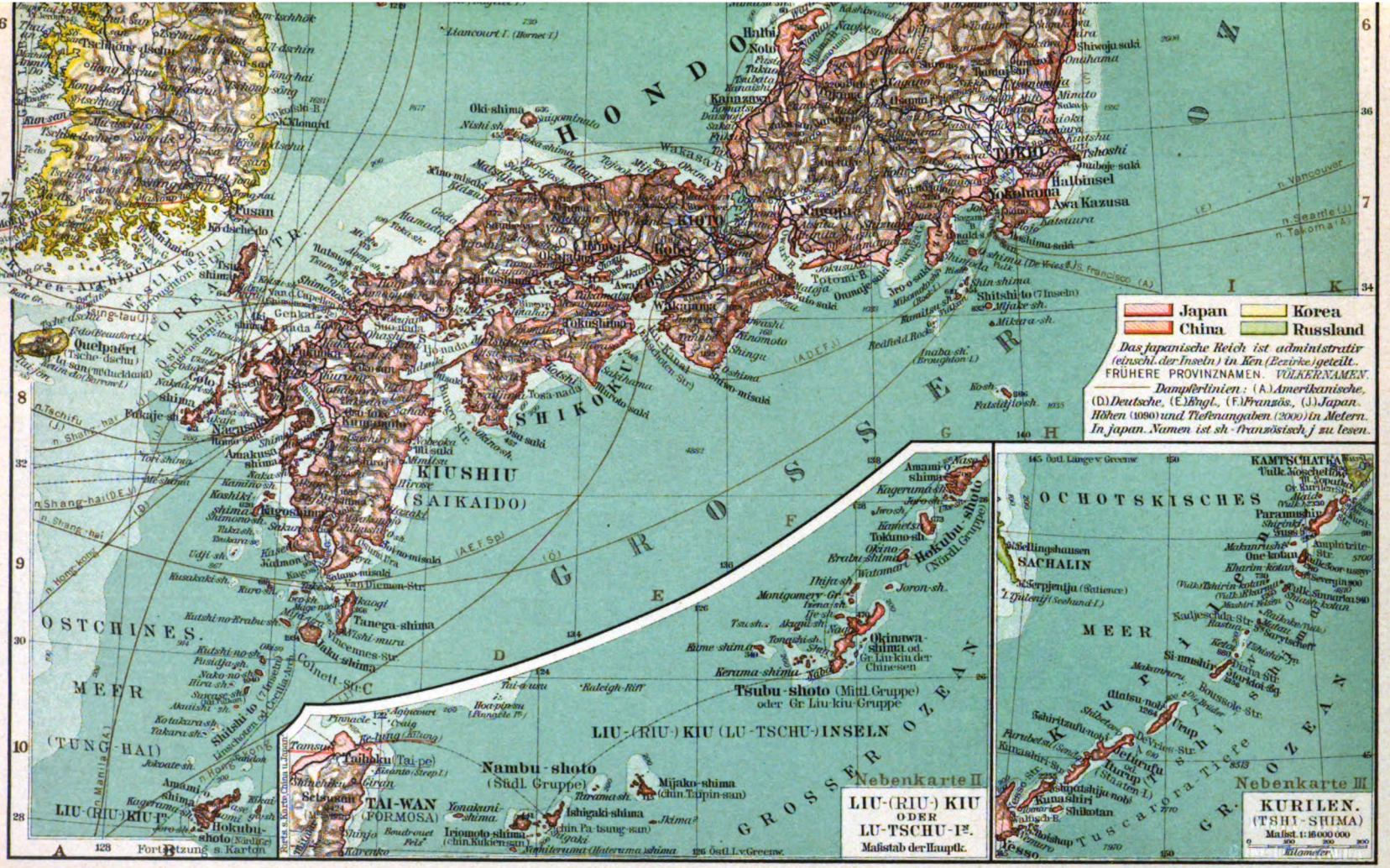

Bibliographisches Institut in Leipzig.

Digitized by Google

Digitized by Google

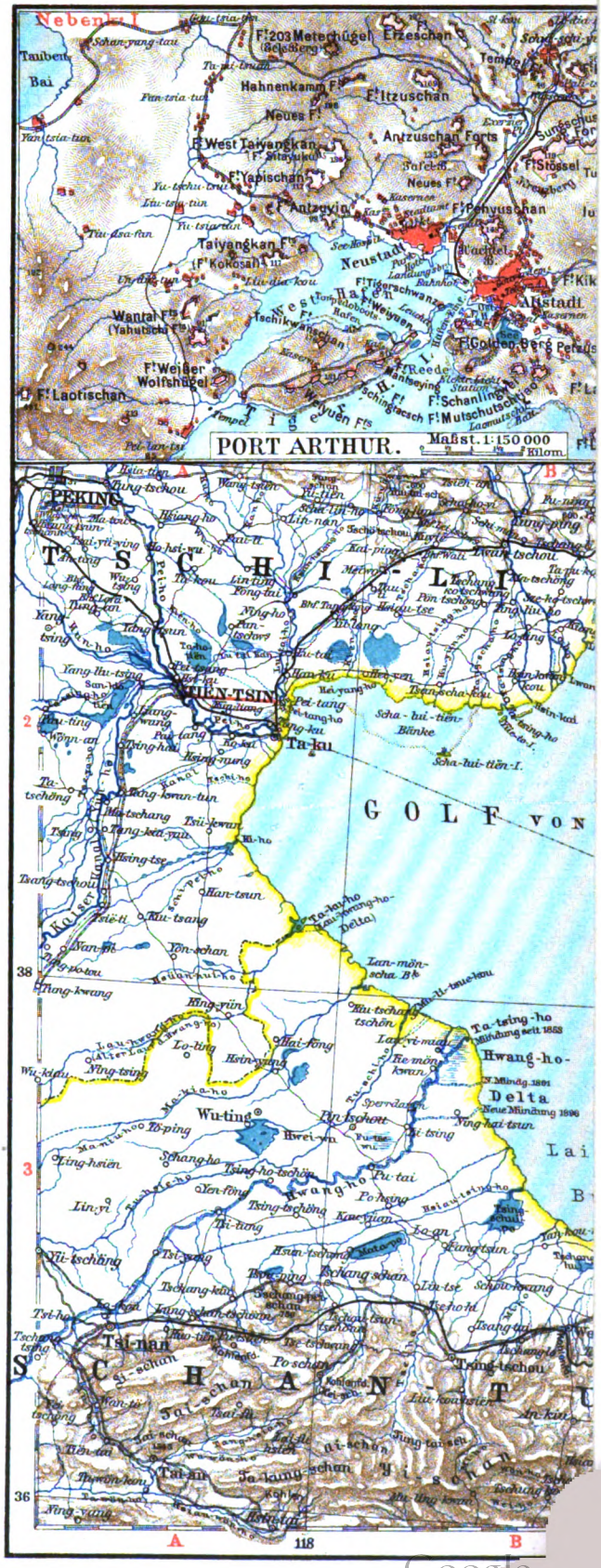

Digitized by Google

Digitized by Google

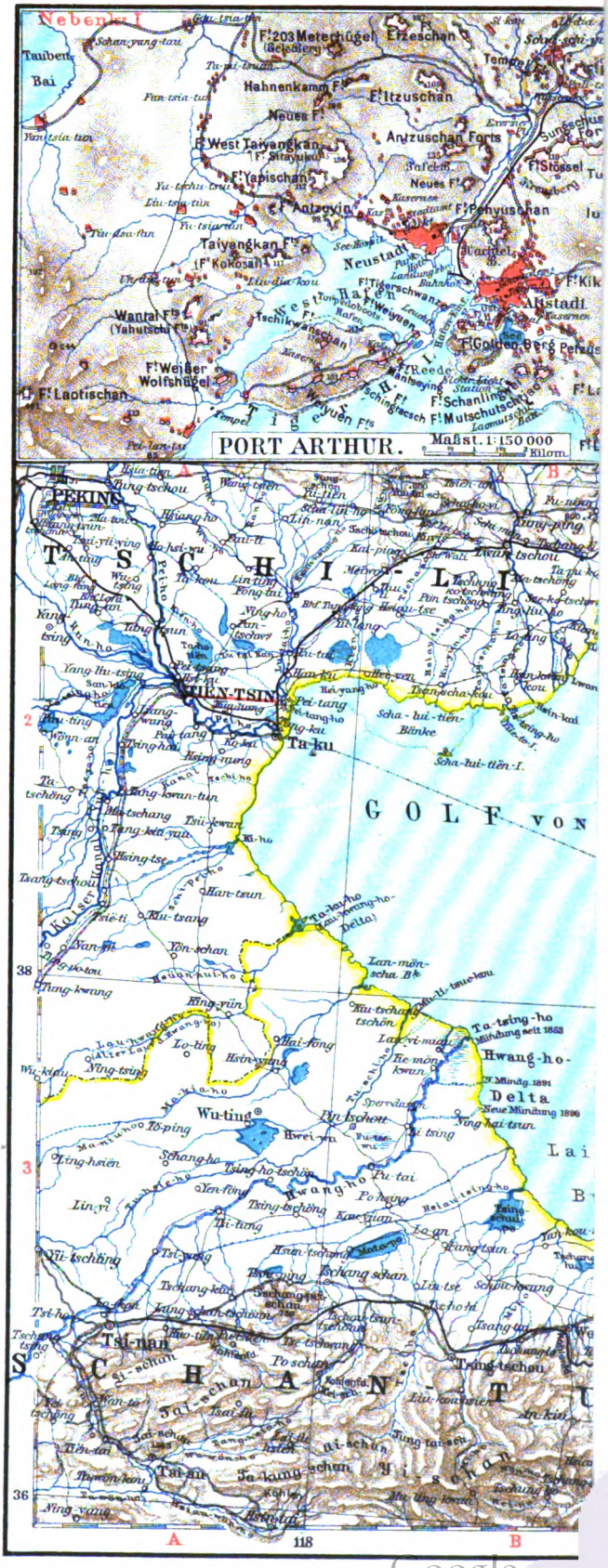

Digitized by Google

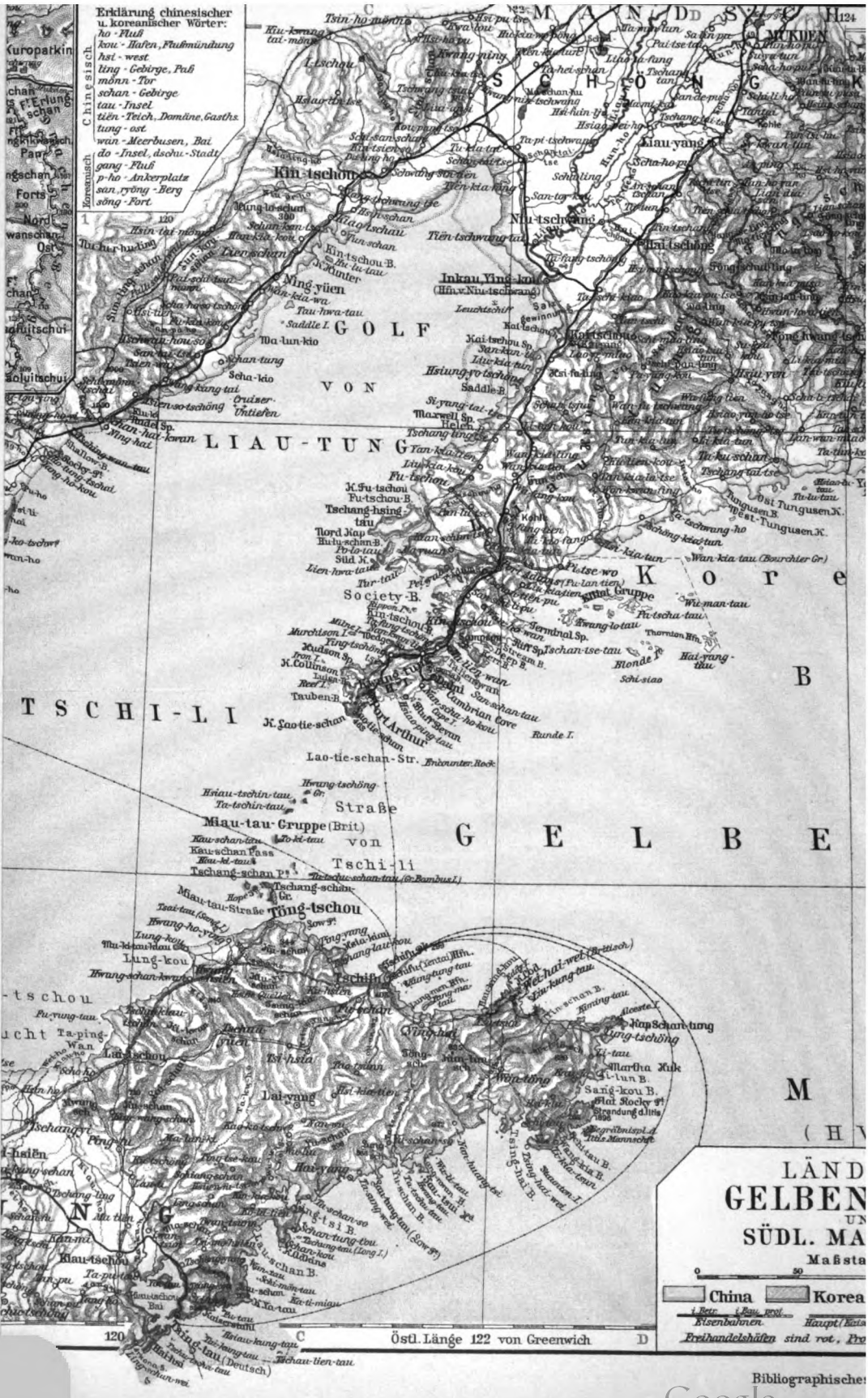
Erklärung chinesischer u. koreanischer Wörter:
ho - Fluß
kou - Hafen, Flußmündung
hsi - west
ling - Gebirge, Paß
mönn - Tor
schan - Gebirge
tau - Insel
tiën - Teich, Domäne, Gasths.
tung - ost
wan - Meerbusen, Bai
do - Insel, dschu - Stadt
gang - Fluß
p-ho - Ankerplatz
san, ryöng - Berg
söng - Fort
Chinesisch
Koreanisch
GOLF VON LIAU-TUNG
SCHANTUNG
Kin-tschou
Ning-yüen
Inkau Ying-kou
Niu-tschwang
Liau-yang
Mukden
Kai-tschou
Hsiung-yo-tschang
Maxwell Sp.
Helen
Tschang-hsing-tau
Nord Kap
Süd K.
Lien-hwa-tau
Society-B.
Pi-tse-wo
Korea
Wi-man-tau
Yalu
Hai-yang-tau
Blonde
Schi-siao
TSCHI-LI
Port Arthur
Cambrian Cove
Runde I.
Lao-tie-schan-Str.
Straße von Tschi-li
GELBE
Miau-tau-Gruppe (Brit)
Tschang-schan Pt
Tschang-schan Gr.
Miau-tau-Straße
Ning-tschou
Lung-kou
Tschifu
Wei-hai-wei
Kap Schan-tung
Ying-tschong
Lai-yang
Tsing-hai-wei
Tsingtau
Kiau-tschou
Kiau-tschou B.
Ta-pu-tschou
Ta-ping-Bai
Lai-tschou
Ta-tsin-kou
Ta-tsin-kou B.
Ta-tsin-kou Fluß
Ta-tsin-kou Gr.
Ta-tsin-kou Pt
Ta-tsin-kou Sp.
Ta-tsin-kou Sp.
Ta-tsin-kou Sp.

E E R

WANG - HAI)

ER DES
MEERES
DER
NDSCHUREI.

1:3000 000

Kilometer

Halbinsel Kwang-tung, russisch.
(Seit Sommer 1904 v. d. Japanern besetzt.)

Landtelegr. u. Kabel.

schwarz unterstrichen.

Digitized by Google

Digitized by Google

Digitized by Google

Bibliographisches I
Digitized by Google

stitut in Leipsig.

Digitized by Google

Digitized by Google

Digitized by Google

Digitized by Google

Bibliographisches Institut in Leipzig

Digitized by Google

Digitized by Google

Digitized by Google

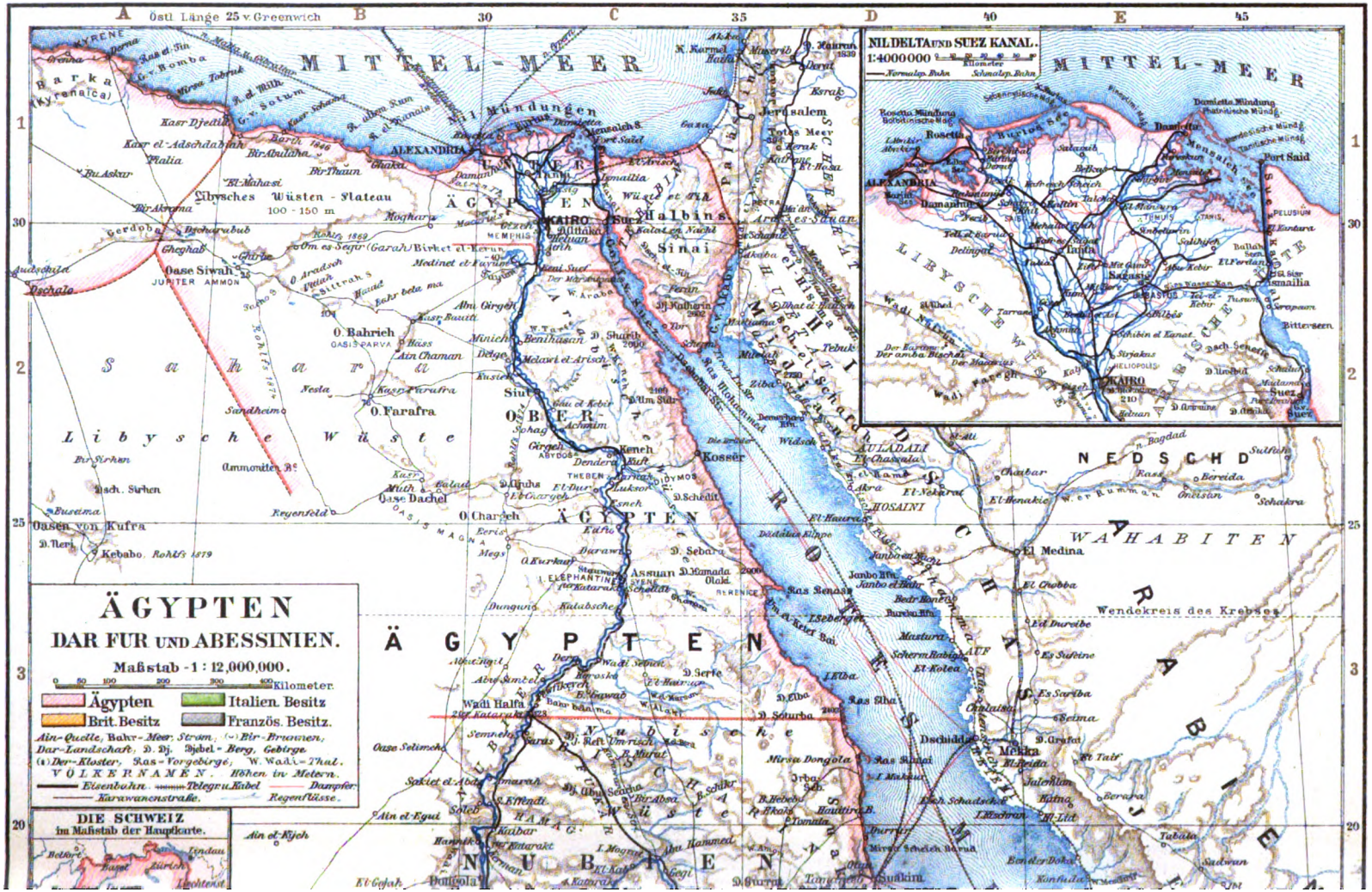
ÄGYPTEN
DAR FUR UND ABESSINIEN.
Maßstab - 1 : 12,000,000.
Kilometer
Ägypten
Italien. Besitz
Brit. Besitz
Französ. Besitz.
VÖLKERNAMEN. Höhen in Metern.
Eisenbahn. Telegr. u. Kabel
Dampfer
Karawanenstraße.
Regenflüsse.
DIE SCHWEIZ
im Maßstab der Hauptkarte.
NILDELTA UND SUEZ KANAL.
1:4000000
MITTEL-MEER
ÄGYPTEN
Libysche Wüste
Sahara
NUBISCHE WÜSTE
ARABISCHE WÜSTE
NEDSCHD
WAHABITEN
Wendekreis des Krebses
Östl. Länge 25 v. Greenwich
ALEXANDRIA
KAIRO
Suez
Jerusalem
Mekka
Port Said
Rosetta
Damiette
Oase Siwah
JUPITER AMMON
O. Bahrieh
O. Farafra
O. Charjeh
O. Dachel
Oasen von Kufra
Kebabo, Rohlfs 1879
Libysches Wüsten - Plateau
100 - 150 m
Halbins
Sinai
Assuan
Kosser
Siut
Kenneh
Edfu
Esneh
Luksor
Girgeh
Minieh
Benihasan
Ain Girgeh
Ain Chaman
Nesta
Sandheim
Reyenfeld
Ammoniten Rs
Bir Sirhen
Bir Abulkha
Bir Akrema
Bir Thaun
Bir Natrun
Kasr Djedid
Kasr el-Adschadjahr
Kasr Soheuat
Kasr Farafra
Kasr Baudi
Kasr Dachel
Kasr el-Arisch
Ismailia
Suez
Tanta
Zagazig
Damanhur
Rosetta Mündung
Damiette Mündung
Port Said
Bitter-seen
Sues-Kanal
Nil-Mündungen
Delta
Nil
Rothes Meer
Golf von Akaba
Golf von Suez
Golf von Sues
Golf von Akabah
Golf von Suez
Golf von Akaba
Golf von Suez
Golf von Akaba
Golf von Suez
Golf von Akaba

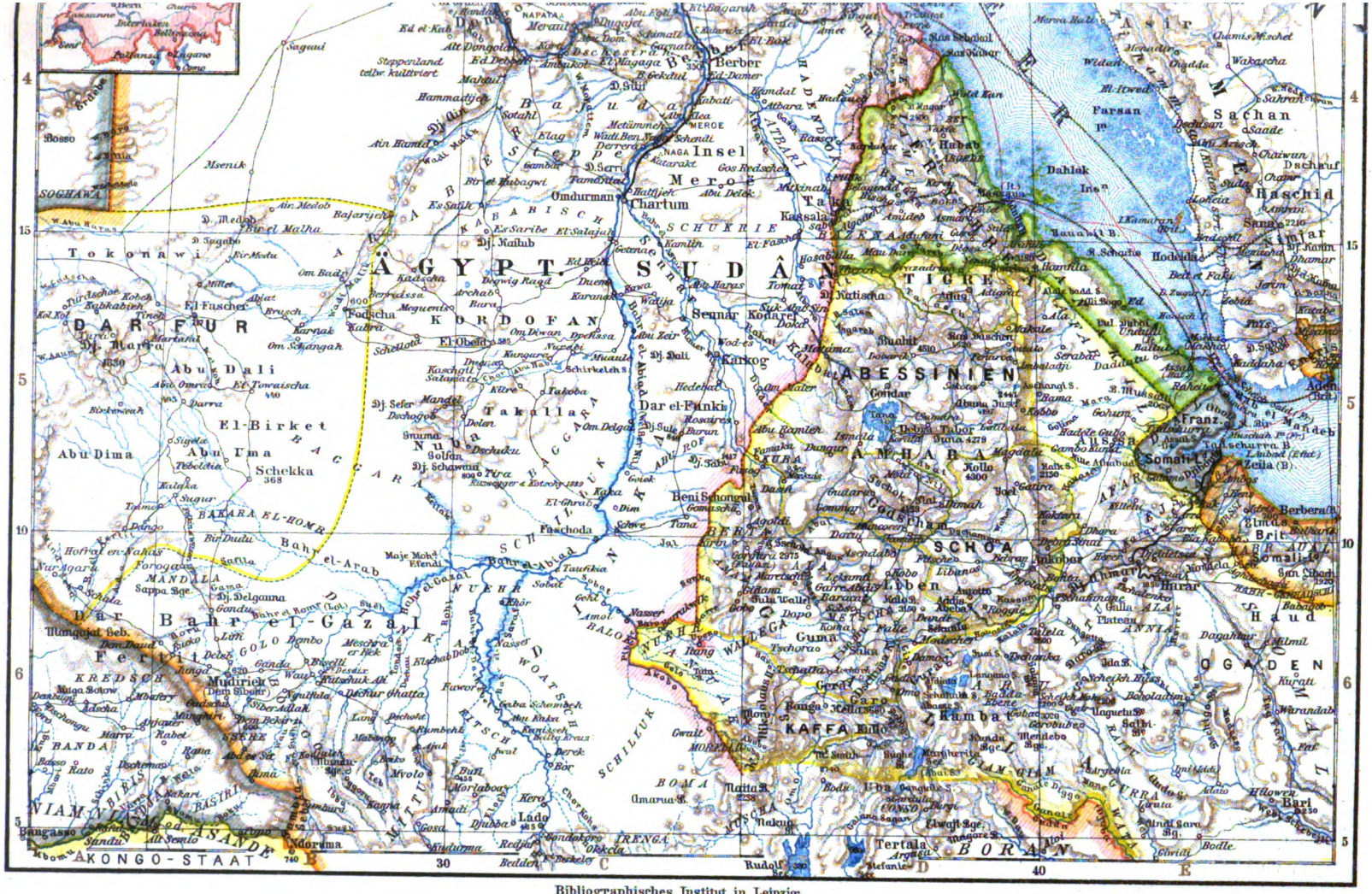
ÄGYPT. SUDÂN
DARFUR
KORDOFAN
ABESSINIEN
SCHOA
KAFFA
OGADEN
AKONGO-STAAT
Bahr el-Gazal
Bahr el-Abiad
Omdurman
Chartum
Insel Meroë
Berber
Schendi
Kassala
Gondar
Harar
Adua
Aksum
Adigrat
Debra Tabor
Magdala
Ankober
Let Marefia
Farsan
Dahlak Ins.
Sachan
Haschid
Dachuf
Adeni
Aden (Brit.)
Franz. Somali-Küste
Berbera (Brit. Somali-K.)
Zeila (Brit.)
Tadjurra B.
Lubiad (Erhat)
Tokonawi
El Fascher
Fodscha
Kaschga
Kabra
Om Schangah
Dj. Marra
Abu Dali
Et Towaischa
El-Birket
Abu Dima
Abu Uma
Schekka
Takallara
Dar el-Funki
Semar
Kodare
Dokai
Karkog
Schirkeleh
Dj. Dali
Dj. Sefer
Dschogeh
Smuma
Nuba
Dschuku
Dj. Schawoni
Solfen
Tira
Rüppell 1829
Rüppell 1833
Beni Schongul
Faschoda
Bahr el-Arab
Bahr el-Abiad
Bahr el-Gazal
Dar
Mungojat Neb.
Sappa Sge.
Dj. Delgamna
Gondu
Mudirieh
Dem Sibehr
Dem Bekir
Dem Daud
Dem Ibrahim
Dem Hassan
Dem Suleiman
Dem Kadi
Dem Mohammed
Dem Ali
Dem Ahmed
Dem Abdallah
Dem Mussa
Dem Omar
Dem Hussein

Digitized by Google

Digitized by Google

Digitized by Google
Bibliographische

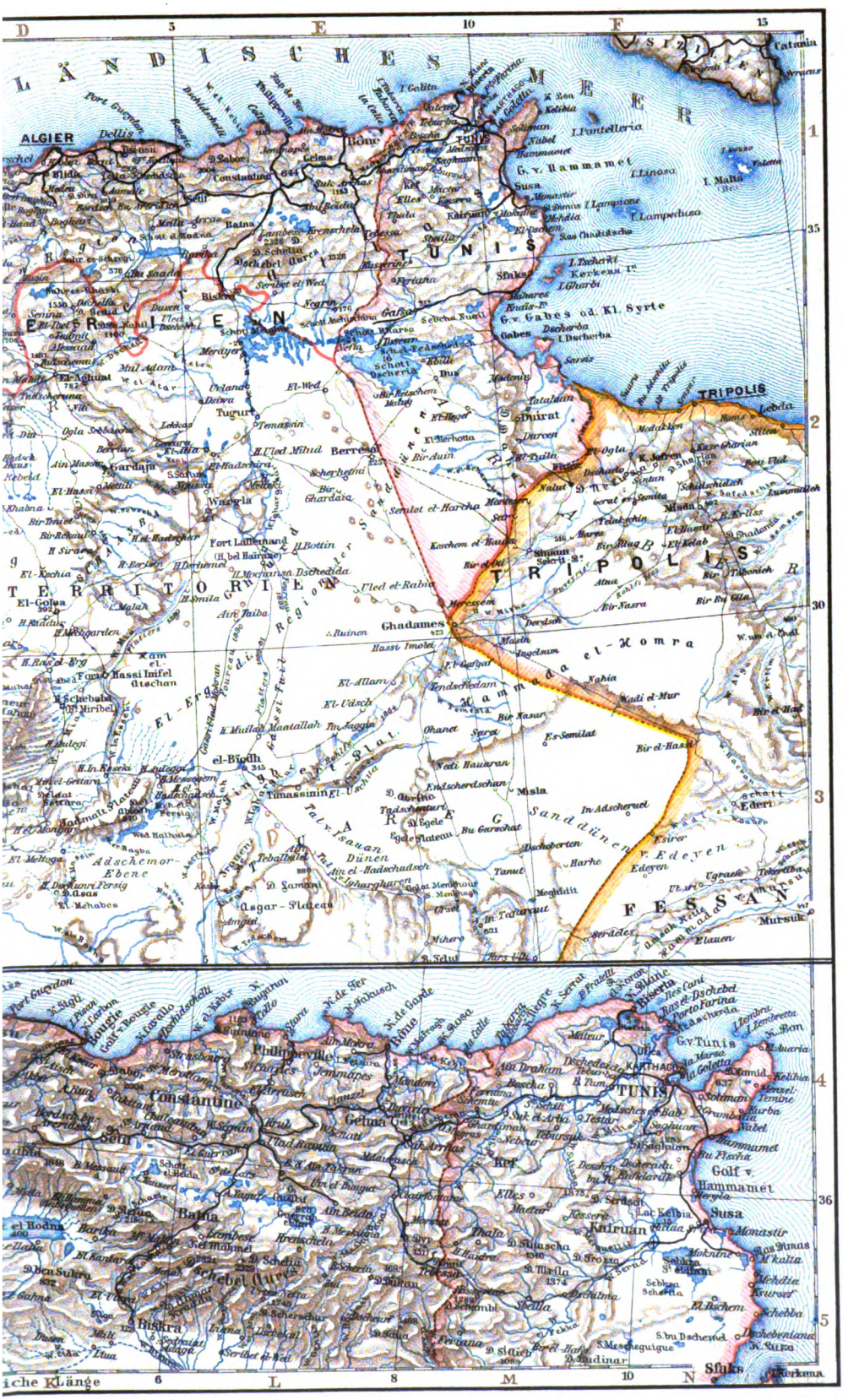

Institut in Leipzig.

Digitized by Google

Digitized by Google

Digitized by Google

Digitized by Google

D
Taboraho
Dahbu
Molla
Abig
Tireschi
Mabruk
Wausil
Tin Tahon
Dergel
TADEMEKKET
Aribinda
od. Gurma
Dalla
Kubo
Arbinda
Dschibo
Mundoro
Kirne
Tinge
Muschi
Gurma
Buna
Gold
Meridian

RIO DE 15 ORO
T I R I S
Mekur
Wadan
el-Sedam
Waran el-Dschi
K. Blanco
Windhund (Levrier B.)
Agadir Arguin B.
Tasiast
A D R A R
Tigirit
Akschar
Tueirena
Atar
Teserat
Schanghit
Scharonje
Tidreas
Sachra
Idschefi
Schenirar
Sele
Mauritanien
Inghiri
Mellil
Mbelkat-niran
Tanit B.
Nschell
Marsa Portendick
Toila
Auker
Mioretti
Tagant
Tin Tagmant
Idschafi
Raschad
el Kasrauat
Tidschikdscha
Tiagan
Kasr el Barka
Akela
Tischit
Zeddah
Quellul
Biru
Walata
Mlaschebo
Afutut
Afulle
Schereibe
Schemin
Moischeramm
Ididi
Tenichie
Schamama
Roder
Richard Toll
Baganti
Asaba
Meschila
Farenni
Bu Beker
M. Parke 1796
ALLUSCH
Chassambara
Dangalli
Sami
S. Louis
Gandiole
Futa
Matam
Salde
Bakel
Binaun
Djarra
Koriga
Bachunut
Nioro
Baakhunu
Farabugu
Sokolo
Segala
Sansanding
Bambara
Kamalia
Kundara
Wpelbugu
Murdia
Farabugu
Kumakari
Bondu
Kolor
Medina
Bathurst
Albreda
Salum
Gambia
Kolibanta
Pamuntang
Casamance
Carabane
Portug. Guinea
Geba
Bulama
Bissagos Inseln
Port.
Orango
Tristão
Cassini
Rio Pongo
Konehombry R.
Boke
Timbo
Kurussa
Kankan
Wassulu
Bissandugu
Kuranko
Sierra Leone
Freetown
Halbinsel Sierra Leone
Banana Pt.
Sherboro
Turners I.
Mesurado
Monrovia
Robertsport
Cap Mount
Vansroah
Marshall
Edina
Gr. Bassa
Cestos
Sestro
Sinoe
Grabo
Baule
Kong
Djimini
Kurodugu
Bali
Anno
Tombo
Brimbo
Grand Bassam
Assinie
Aboni
Aquapim
Akra
Adda
Ningo
Prampram
Kl. Popo
Gr. Popo
Lagos
Badagry
Porto Novo
Whydah
Jakin
Lagune
Nokue
Agome
Gr. Scherbro
Kl. Scherbro
Barrawally R.
Gallinas R.
Kl. Sestros
Gr. Sestros
Sestro R.
Cavally R.
Tabou
Drewin
Bereby
Fresco
Grand Lahou
Assuku
Bakasso
Kuro
Tenetu
Kanadugu
Sikasso
Segu-Sikoro
Bobo Dioulasso
Bobo
Dekui
Suhuri
Tiefo
Banfora
Kong Pongo
Kong
Sokoto
Dulassa
Kurodugu
Elefanten
Küste
Elenga
Gabun
Mesurado R.
Junk R.
Dey R.
Bassa Cove R.
Grand Cess
Nitel
Pauls R.
Sedeye
Cape Palmas
Grabo

Digitized by Google

Digitized by Google

Digitized by Google

Digitized by Google

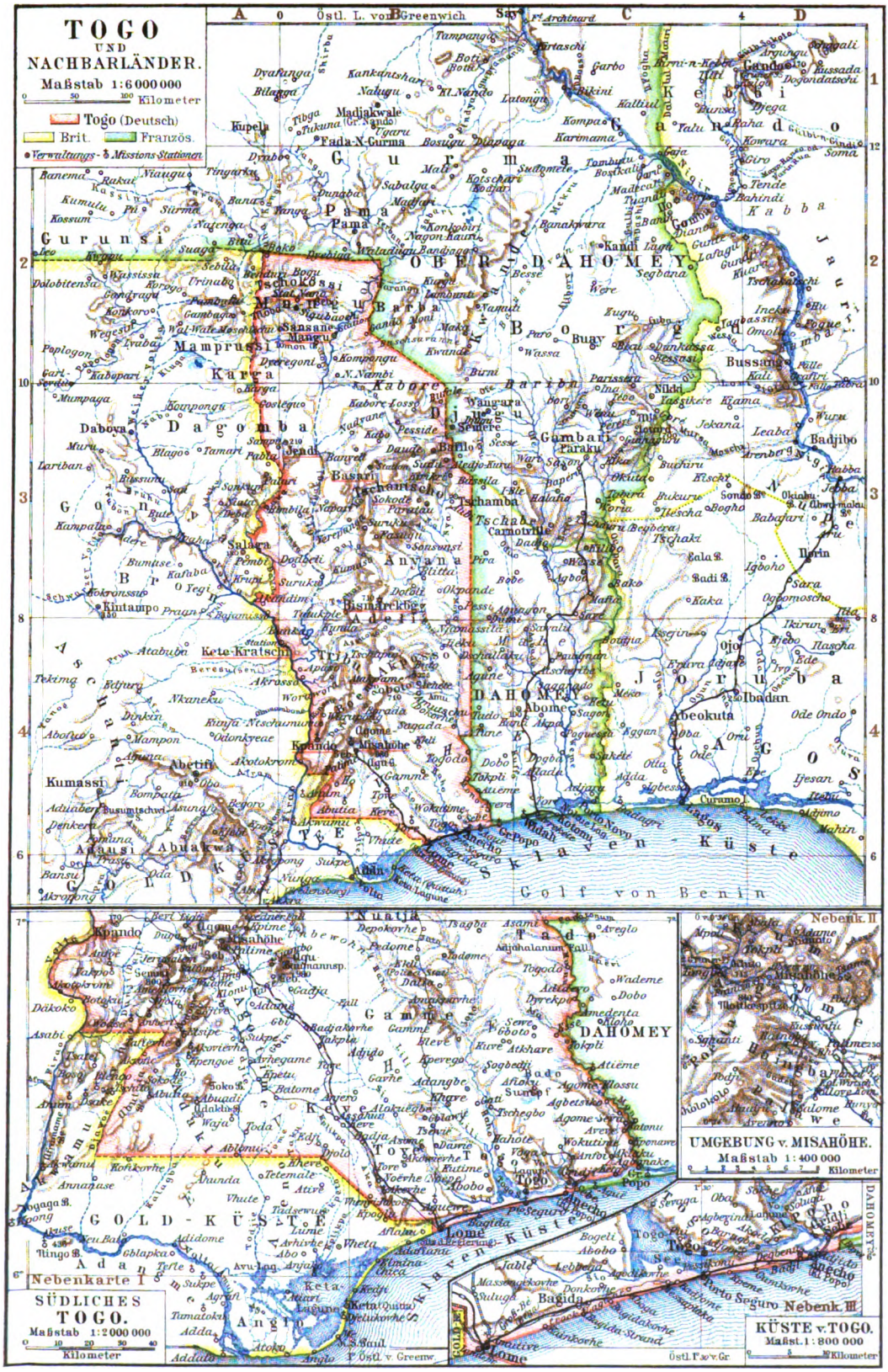

Bibliogr. Institut in Leipzig.

Digitized by Google

Digitized by Google

Digitized by Google

A
B
C
Anschluß siehe Karte
Oberguinea
Östl. Länge v. Greenwich
KAMERUN
FRANZ. KONGO
BELG. KONGO
DEUTSCH-SÜDWEST-AFRIKA
ATLANTISCHER OZEAN
SÜD GUINEA
Kunde
Bonaberi
Victoria
Fr. Poo
Bata
Rio Muni
Kamerunberg
Carnot
Bania
Bangui
Bangassu
Yambinga
Basoko
Coquilhatville
Bolobo
Neu Antwerpen
Lukolela
Mobeka
Lisala
Stanleyville
Leopoldville
Brazzaville
Loango
Banana
S. Salvador
Kongo
Boma
Matadi
Thysville
Kassongo
Mpala
Kumbana
Massumba
Kabinda
Malandsche
Dondo
Pedro
Bras
Benguella
Elephanten B.
Egipiglé B.
Mossamedes
Negro
Port Alexander
Pinda
Fisch B.
Tiger Kalbinz
Moher-Ser
Pta. de Pinda
Kaoko-Veld
Dreizack
Rehoboth
Ombombo
Ontunanga
Kaoko-Otavi
Fr. Frio
Ambo-Land
Kafima
Bibliographisches
Digitized by Google

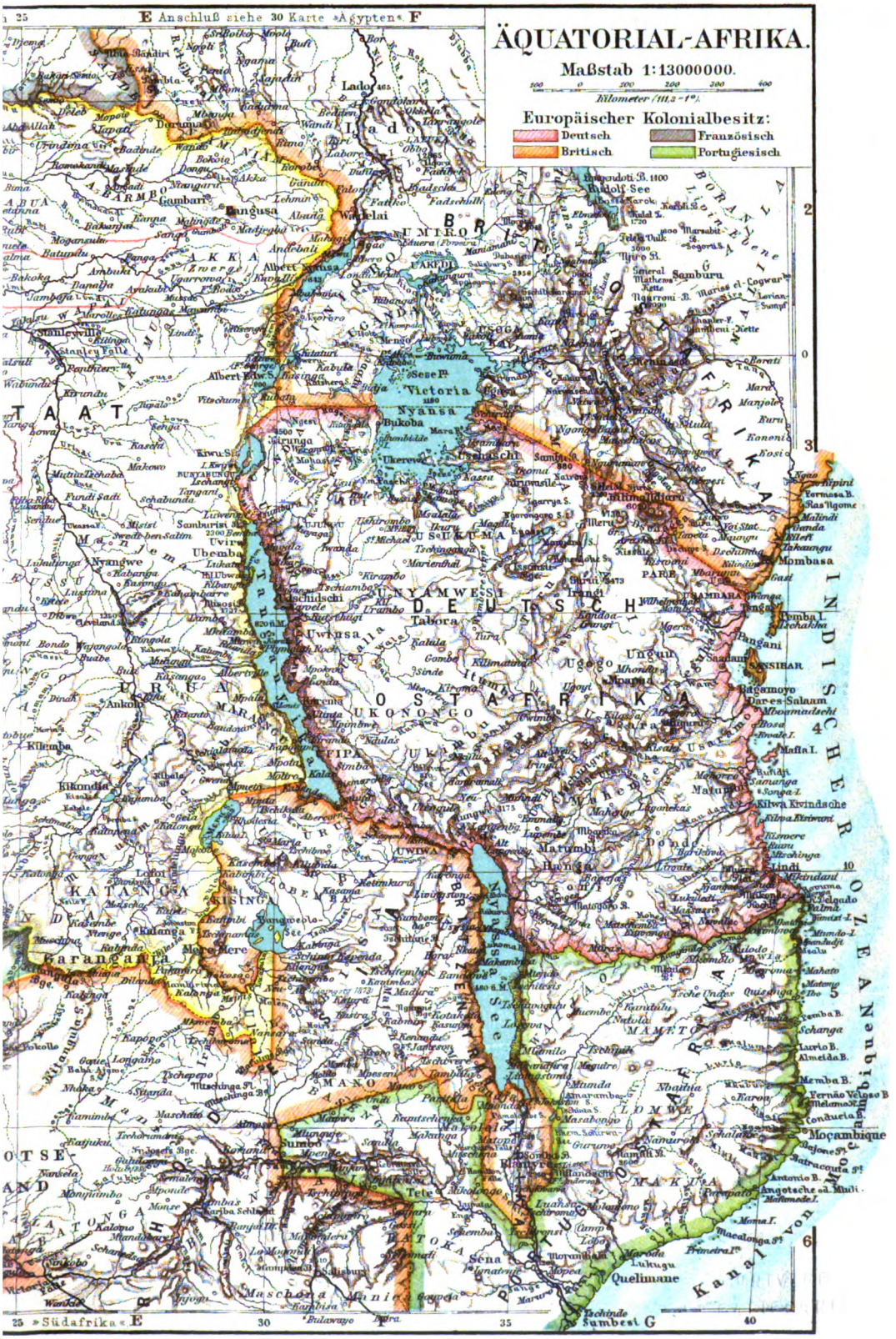

stitut in Leipzig.

Digitized by Google

Digitized by Google

Digitized by Google

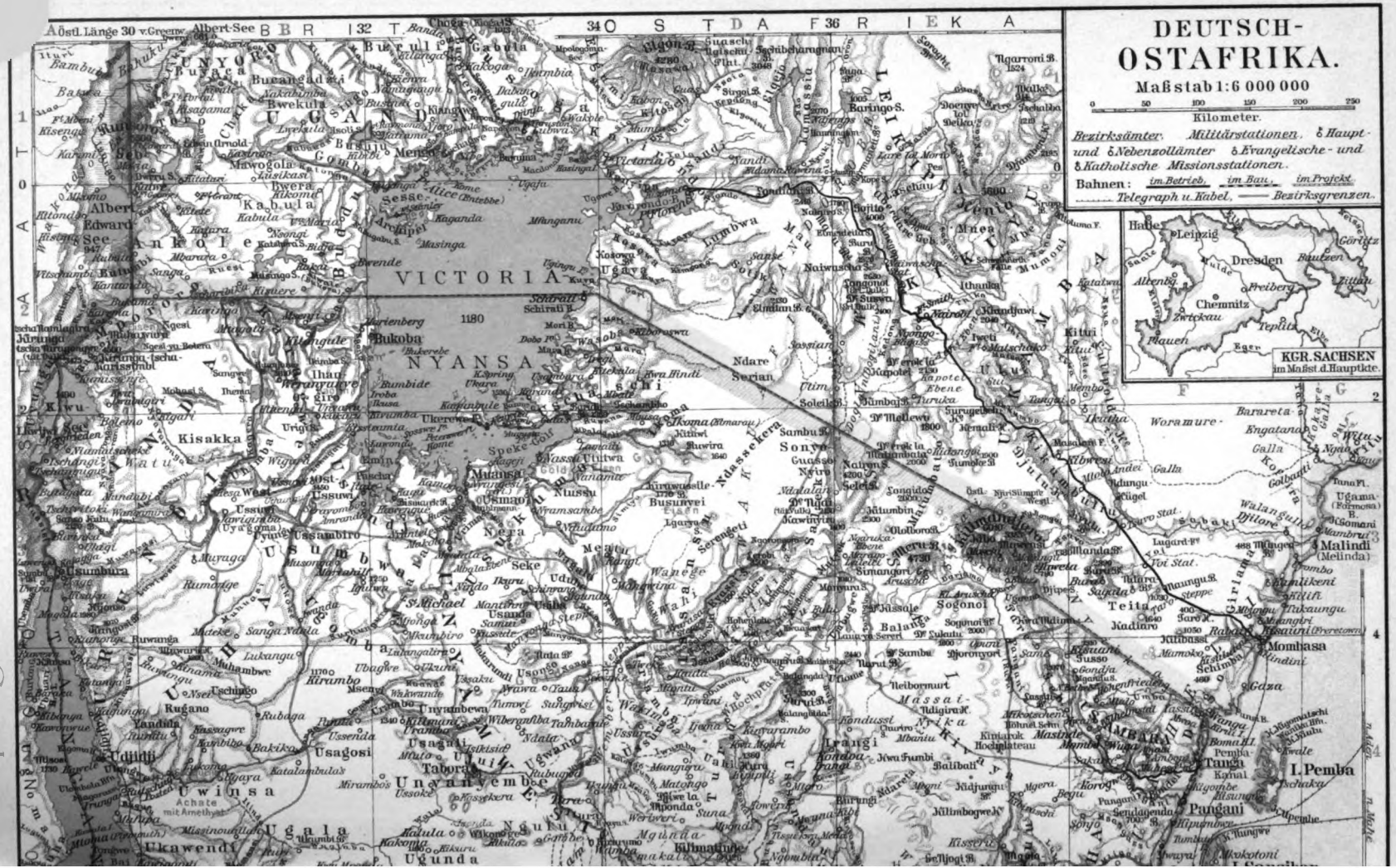
DEUTSCH-
OSTAFRIKA.
Maßstab 1:6 000 000
0 50 100 150 200 250
Kilometer.
Bezirksämter, Militärstationen, Haupt- und Nebenzollämter, Evangelische- und Katholische Missionsstationen.
Bahnen: im Betrieb, im Bau, im Projekt.
Telegraph u. Kabel, Bezirksgrenzen.
KGR. SACHSEN
im Maßst. d. Hauptkte.
Halle
Leipzig
Dresden
Chemnitz
Zwickau
Plauen
Görlitz
Bautzen
Zittau
Freiberg
Teplitz
Eger
Albert-See
Albert Edward See
Victoria
Victoria Nyanza
Nyanza
Ukerewe
Kisakka
Muansa
Usumbura
Ruanda
Urundi
Kagera
Uganda
Unyoro
Buganda
Bukoba
Mwanza
Nassa
Speke Golf
Serengeti
Wembere
Eyasi
Manyara
Natron
Kilimandjaro
Meru
Mawenzi
Kibo
Pare
Usambara
Nguru
Uluguru
Ukami
Usaramo
Kondoa Irangi
Mkata
Kissaki
Kagehi
Kahe
Moschi
Aruscha
Sogonoi
Jassole
Teita
Taveta
Voi
Kadiaro
Mombasa
Tanga
Pangani
I. Pemba
Wilhelmstal
Mpapua
Kilimatinde
Mpuapua
Tabora
Unyanyembe
Usagosi
Udjidji
Uwinsa
Ugala
Ukawendi
Ugunda
Rugano
Uschugo
Kirambo
Mwanza
Ukerewe
Nassa
Speke Golf
Victoria
Nyanza
Albert-See
Albert Edward See
Kagera
Ruanda
Urundi
Uganda
Unyoro
Buganda
Bukoba
Kisakka
Muansa
Usumbura

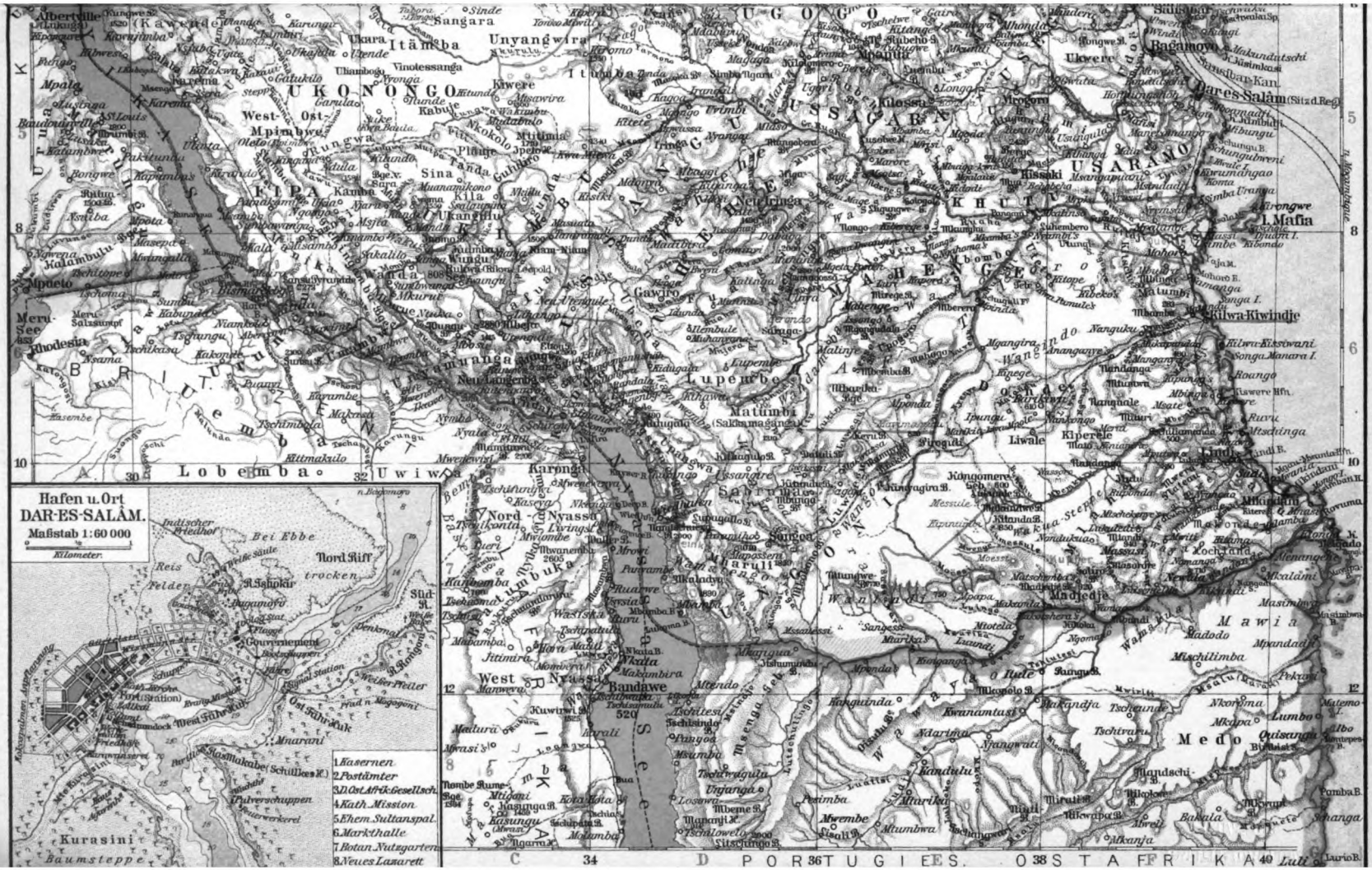
Hafen u. Ort
DAR-ES-SALÂM.
Maßstab 1:60 000
Kilometer.
1. Kasernen
2. Postämter
3. D. Ost-Afrik. Gesellsch.
4. Kath. Mission
5. Ehem. Sultanspal.
6. Markthalle
7. Botan. Nutzgarten
8. Neues Lazarett
Albertville
Sangara
Itämba
Unyangwira
U G O G O
Bagamoyo
Dar-es-Salâm (Sitz d. Reg.)
U K O N O N G O
West-
Ost-
Mpuapwa
U S A G A R A
U S A R A M O
Kilossa
Mrogoro
Kissaki
K H U T U
Kilwa-Kiwindje
I. Mafia
Neu-Langenburg
Lupembe
Matumbi
Liwale
Kipatimu
Pirogali
Kingomene
Mikindani
Lindi
Mahenge
Nanguku
Kilwa-Kisswani
Songa Manara I.
Ruanga
Tschinga
Mawia
Madjedje
Mpandadji
Mschilimba
Medo
Quisanga
Lumbo
Matemo
Pomba B.
Schanga
Bandawe
West-Nyassa
Nord-Nyassa
Karonga
Sanga
Marungu
Kirungu
Kituta
Makambira
Kwanamtasi
Ndandulu
Mirui
Mikalo
Mikindo
Mkapa
Tschiraru
Mkokoma
Mkanja
Baikala
Mirui
Mpanda
Mtendo
Mwenewira
Mwembe
Mtumbwa
Mtiti
Mtiti
Mtiti

Digitized by Google

Digitized by Google

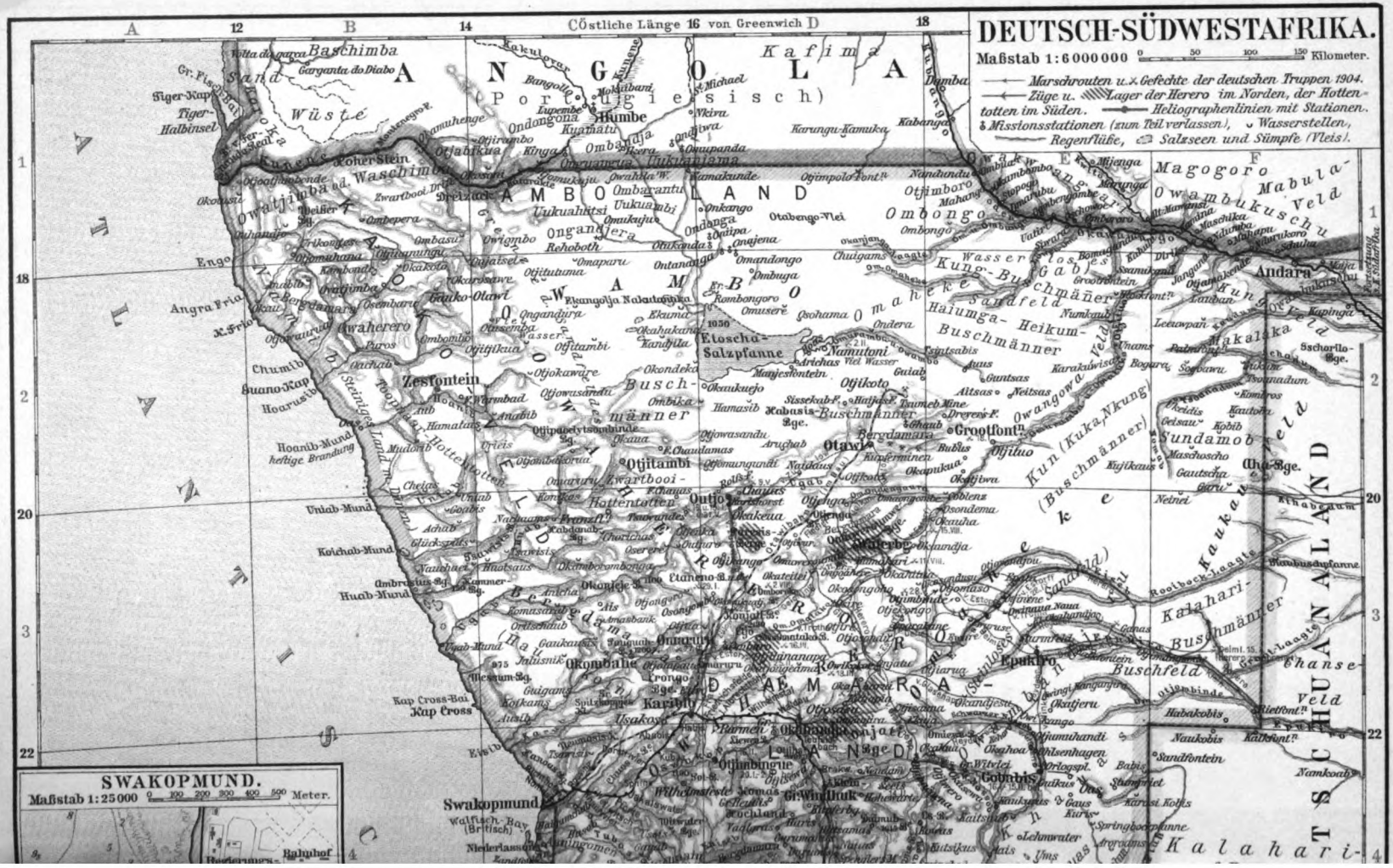
DEUTSCH-SÜDWESTAFRIKA.
Maßstab 1:6000000 0 50 100 150 Kilometer.
Marschrouten u. Gefechte der deutschen Truppen 1904.
Züge u. Lager der Herero im Norden, der Hottentotten im Süden.
Heliographenlinien mit Stationen.
Missionsstationen (zum Teil verlassen), Wasserstellen,
Regenflüsse, Salzseen und Sümpfe (Vleis).
Östliche Länge 16 von Greenwich
A
B
C
D
E
F
12
14
18
1
2
3
4
18
20
22
ANGOLA
(Portugiesisch)
Kafima
Humbe
Ondongona
Kuamatu
Ombandja
Omuhonga
Ukuambi
Ukuanhama
AMBOLAND
Ongandjera
Rehoboth
Omaparu
Ontananga
Ombuga
Rambongoro
Omuserē
Gsohama
Ondera
Etosha-Salzpfanne
Namutoni
Manjesfontein
Okondeka
Busch-männer
Okaukuejo
Otjikoto
Sissekab
Hatjes
Kabusis-Buschmänner
Otjowasandu
Otjiwarongo
Otjitambi
Otjo
Okakeua
Omaruru
Hottentotten
Omburo
Karibib
Okombahe
Omaruru
Usakos
Swakopmund
Walfisch-Bay (Britisch)
Wilhelmsfeste
Gr. Winduhk
Otjimbingue
Okahandja
Epukiro
Omaheke
Sandfeld
Haiumga-Heikum-Buschmänner
Grootfontein
Otavi
Otjituo
Otjikaua
Bergdamara
Ghaub
Bubus
Kun (Kuka, Nkung) (Buschmänner)
Kaukau-Sandfeld
Kalahari-Buschmänner
Buschfeld
Gobabis
Omitara
Andara
Magogoro
Mabula-Veld
Owambukuschu-Veld
Sundamob-Veld
Makalaka-Veld
Schariho-Bge.
Uha-Bge.
Kapinga
Kaukau-Veld
Kalahari-Veld
Chanse-Veld
Naukobis
Kalkfontein
Sandfontein
Namkoab
Habakobis
Kietfontein
Omuhandi
Ohlsenhagen
Witvlei
Otjimbingue
Tsaobis
Tsaraxaub
Tsaris
Tsumeb
Otjikoto
Otavi
Grootfontein
Andara
Gobabis
Omitara
Epukiro
Okahandja
Karibib
Usakos
Swakopmund
Walfisch-Bay (Britisch)
Wilhelmsfeste
Gr. Winduhk
Otjimbingue
Okombahe
Omaruru
Otjiwarongo
Otjitambi
Otjo
Okakeua
Outjo
Namutoni
Etosha-Salzpfanne
Zesfontein
Uniab-Mund
Koichab-Mund
Huab-Mund
Hoarib-Mund
heftige Brandung
Kap Cross-Bai
Kap Cross
Angra Pria
K. Frio
Tiger-Kap
Tiger-Halbinsel
Gr. Fisch-Bai
Baschimba
Garganta do Diabo
Volta do garca
Kokuleras
Kuleno
Bangolo
Mokulbani
St. Michael
Vkira
Karungu-Kamuka
Kabango
Dimba
Mbiera
Omupanda
Omuramutua
Kamakunde
Otjimpolo Font.
Nandindu
Otjimboro
Mahang
Ombongo
Otjombo
Ombambangara
Mbiena
Marunga
Mambambo
Mapopa
Mambubu
Mbengambe
Maschika
Mahapu
Mbukoro
Mbuta
Vaihi
Bamakoro
Mbuta
Mbuta
Mbuta

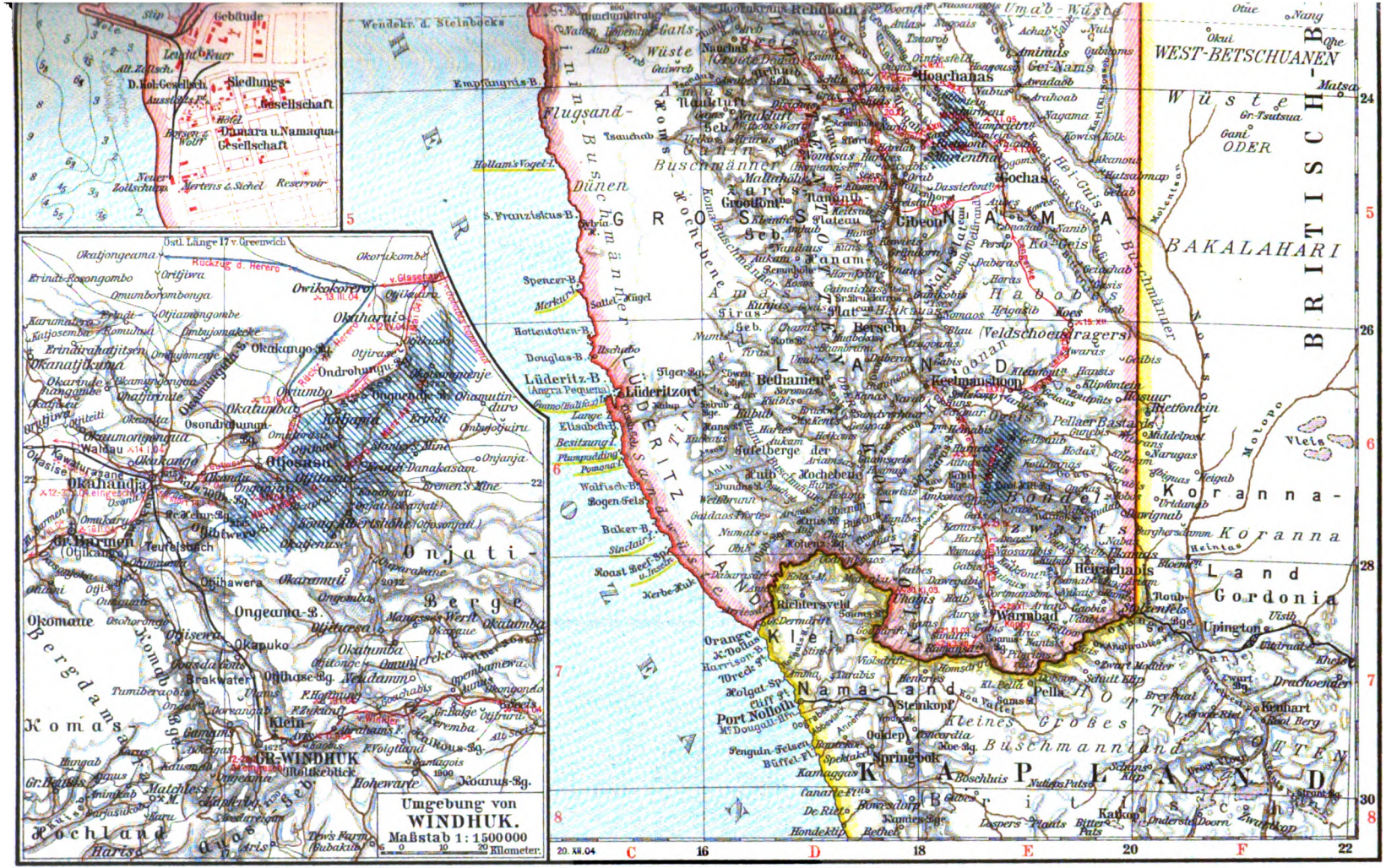
Umgebung von
WINDHUK.
Maßstab 1 : 1500000
0 10 20 Kilometer.
Ostl. Länge 17 v. Greenwich
Gr. WINDHUK
Khomas-Hochland
Onjati-Berge
Bergdamara
Swakop
Khan
Nama-Land
Klein Namaland
Groß Namaland
Buschmannland
Gordonia
Koranna-Land
Koranna
BAKALAHARI
WEST-BETSCHUANEN
BRITISCH-BECHUANA
Hochanas
Gochas
Aminuis
Geis-Nams
Bersaba
Bethanien
Keetmanshoop
Warmbad
Heirachabis
Upington
Kenhart
Springbok
Steinkopf
Port Nolloth
Kalkoo
Hoheworte
Okahandja
Omaruru
Karibib
Usakos
Swakopmund
Walfischbai
Lüderitzbucht
Lüderitzort
Angra Pequena
Elisabethbucht
Sandwichhafen
Hottentotten-B.
Douglas-B.
Spencer-B.
S. Franziskus-B.
Hollam's Vogel-I.
Roast Beef-Sp.
Baker-B.
Sinclair's
Roggen-Felsen
Wolfisch-B.
Richtersveld
Orange R.
Flugsand-Dünen
Buschmänner
Rochebene
Kuiseb-Thal
Gebäude
Leucht-Feuer
Siedlungs-Gesellschaft
Damara u. Namaqua-Gesellschaft
Hotel
Reservoir
Neuer Zollschuppen
Alt. Zollsch.
Wendekr. d. Steinbocks
Empfangnis-B.
Rückzug d. Herero
v. Glasenapp
Owikokorero
Okahandja
Okatumba
Okamango
Ondrohungu
Ongeama-B.
Okomaue
Okapuko
Brakwater
Okahase-Sg.
Neudamm
Klein Windhuk
Hochfeld
Khomas-Hochland
Ondjatjongeama
Okorukambe
Erindi-Rosongombo
Omumborombonga
Otjimbingwe
Karibib
Usakos
Swakopmund
Walfischbai
Lüderitzbucht
Bethanien
Keetmanshoop
Warmbad
Heirachabis
Upington

Digitized by Google

Digitized by Google

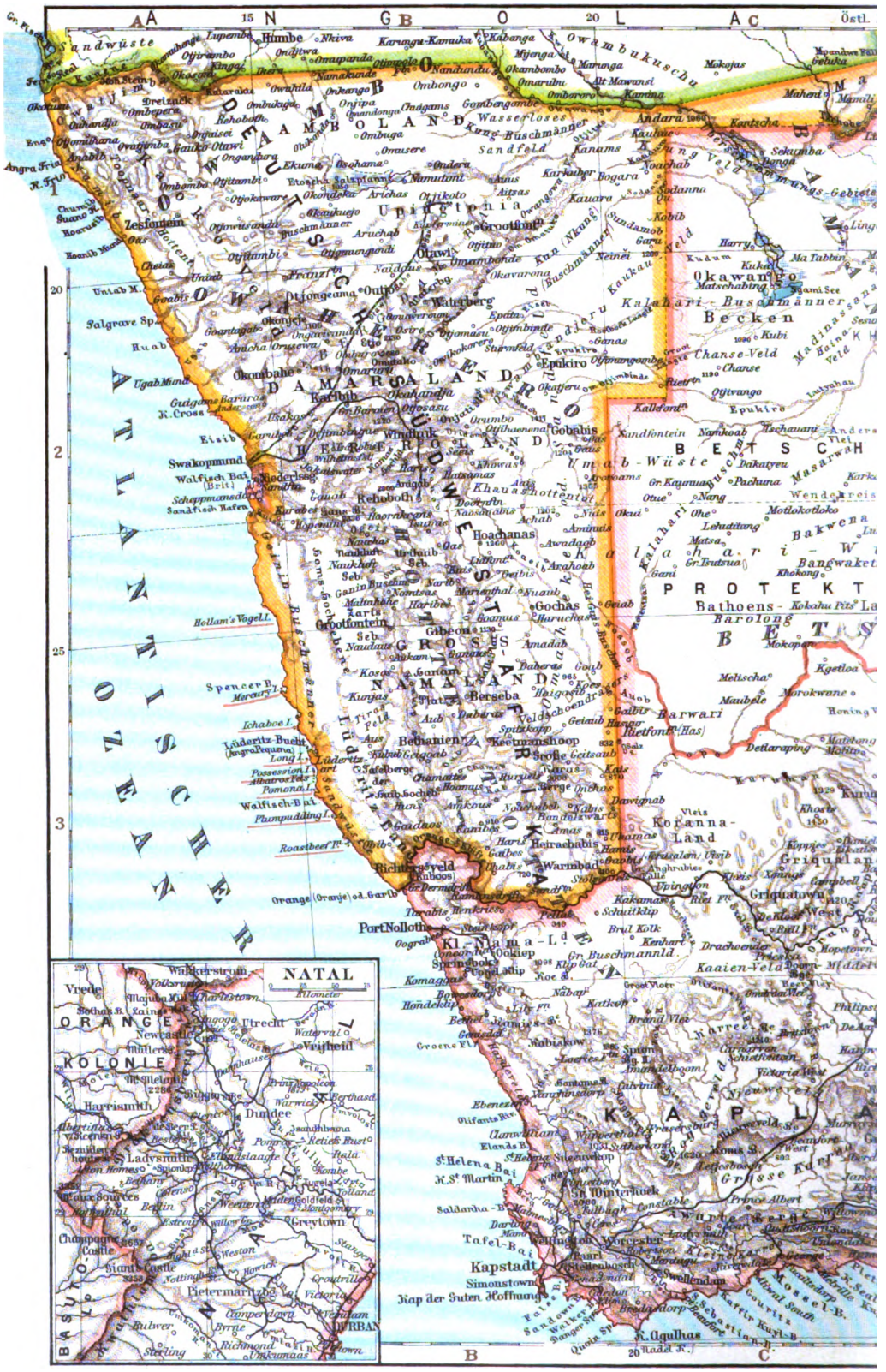
AA
15 N
GB
O
20 L
AC
Östl.
B
C
Sandwüste
Rehoboth
Gobabis
Windhuk
Swakopmund
Walfisch Bai
Hoachanas
Gochas
Grootfontein
Keetmanshoop
Berseba
Bethanien
Warmbad
Richtersveld
Port Nolloth
Kl.-Nama-Land
Springbok
Okiep
Koranna-Land
Griqualand
Griquatown
Kaaien-Veld
Kapstadt
Simonstown
Kap der Guten Hoffnung
K. Agulhas
Tafel-Bai
Saldanha-Bai
St. Helena Bai
Lüderitz-Bucht
Angra Pequena
Orange (Oranje) od. Garib
Hollam's Vogel I.
Spencer B.
Roastbeef Pt.
Plumpudding I.
Possession I.
Albatross I.
Pomona I.
Ichaboe I.
Mercury I.
Hottentotten
Damara
Ovambo
Kaffern
Buschmänner
Bergdamara
Namaland
Groß-Namaland
Klein-Namaland
Kalahari-Buschmänner
Kalahari-Becken
Ngami See
Ngami-Land
Okawango
Matschabinga
Kubi
Chanse-Veld
Makololand
Mahopa
Mahenó
Mababe
Sambesi
Linyanti
Chobe
Kwando
Kuando
Kuando-Land
Kuando-Gebiet
Kuando-Veld
Kaukau
Kaukau-Veld
Kaoko-Veld
Kaoko-Land
Kunene
Kunene-Land
Kunene-Veld
Kunene-Gebiet
Kunene-Mündung
Kunene-Wüste

SÜD-AFRIKA.
(KAPKOLONIEN)
Maßstab 1:10000000
100 0 100 200 300 400
Kilometer.
Europäische Gebiete:
Deutsch
Britisch
Portugiesisch.
Regenflüsse.
RHODESIA
MATABELELAND
MASHONALAND
MANICALAND
PORTUGIESISCH-OSTAFRIKA
GAZA-LAND
Hlenga-Land
TRANSVAAL
ORANGE KOLONIE
BASUTO LAND
NATAL
ZULU LAND
Tonga Land
Swasi Land
Lourenço Marquez
Delagoa-Bai
Inhambane
Beira
Quelimane
Sofala
Victoria
Salisbury
Umtali
Buluwayo
Tati
Limpopo
Pretoria
JOHANNESBG.
Potchefstroom
Kimberley
Bloemfontein
Durban
East London
Port Elizabeth
Algoa-Bai
Cradock
Graaff Reinet
Somerset
Middelburg
Dordrecht
Queenstown
Aliwal North
Harrismith
Ladysmith
Newcastle
Pietermaritzburg
Port Shepstone
Port Durnford
Umtata
Kokstad
Griqualand East
Griqualand West
Kuruman
Vryheid
Utrecht
Wakkerstroom
Standerton
Heidelberg
Middelburg
Barberton
Pilgrims Rest
Zoutpansberg
Waterberg
Rustenburg
Potchefstroom
Klerksdorp
Lichtenburg
Mafeking
Zeerust
Vryburg
Kuruman
Hopetown
Prieska
Kenhardt
Upington
Calvinia
Namaqualand
Clanwilliam
Piquetberg
Malmesbury
Worcester
Paarl
Stellenbosch
Caledon
Swellendam
Riversdale
Mossel Bay
George
Knysna
Plettenberg Bay
Uitenhage
Port Alfred
Grahamstown
Cradock
Aliwal North
Bethulie
Colesberg

Digitized by Google

Digitized by Google

NÖRDLICHES EISMEER
ASIEN
ALASKA
Alaska
Mackenzie-B.
Mackenzie
Athabasca
Saskatchewan
Assiniboia
Manitoba
Ontario
Labrador
Baffins Land
Baffins Bai
Davis-Straße
GRÖNLAND
Parry Ins.
Melville Sund
Banks Land
Victoria Land
Wollaston Ld.
Prince Albert Land
Prince of Wales Ld.
Cockburn Land
Melville Ld.
Melville I.
Bathurst
Nd. Devon
Prudhoe Ld.
Hayes I.
Hall Land
Washington Ld.
Grinnell Ld.
Grant Ld.
Ellef Ringnes Ld.
Isachsen Ld.
Prince Patrick I.
Sir Alfred Str.
Barrow Str.
Wrangel I.
Herald I.
Long Str.
Sir Thornton Str.
Kotzebue Sd.
Behrings Str.
Bering Sea
St. Lawrence I.
St. Michael
Norton Sd.
Yukon
Kuskokwim
Kadiak I.
Bristol B.
Alaska Pen.
Aleuten
Unalaska
Sitka
Queen Charlotte I.
Vancouver I.
Juan de Fuca Str.
Yokohama - Vancouver (E) 15
Yokohama - Seattle (W)
Gr. Bären-See
Gr. Sklaven S.
Great Slave L.
Great Bear L.
Fort Simpson
Fort Norman
Fort Resolution
Fort Rae
Fort Reliance
Fort Providence
Fort Smith
Fort Chipewyan
Fort Vermilion
Fort Dunvegan
Fort Edmonton
Fort Assiniboine
Fort Pelly
Fort Alexander
Fort Garry
Fort Ellice
Fort Qu'Appelle
Fort Carlton
Fort Pitt
Fort Battleford
Fort Macleod
Fort Walsh
Fort Calgary
Fort Saskatchewan
Fort Victoria
Fort Simpson
Fort Nelson
Fort Liard
Fort Halkett
Fort Hearne
Fort Churchill
Fort Nelson
Fort Severn
Fort Albany
Fort Moose
Fort Rupert
Fort Mistassini
Fort Nascopie
Fort Chimo
Fort Hope
Fort Wolstenholme
Fort Ungava
Fort Hamilton
Fort Okkak
Fort Hopedale
Fort Nain
Fort Chidley
Fort Resolution I.
Fort Rae
Fort Reliance
Fort Enterprise
Fort Confidence
Fort Providence
Fort Simpson
Fort Norman
Fort Wrigley

Bibliographisches Institut in Leipzig.

Digitized by Google

Digitized by Google

Digitized by Google

160
A
150
B
140
C
130
D
120
E
1
2
60
3
50
4
5
S. Francisco
E
110
F
100
Westl. Länge v. Greenwich
NÖRDL. EISMEER
Beaufort See
Mackenzie Bay
Franklin Mts
Camden B.
Manning B.
Herschel I.
Richard I.
Banks Land
Prince Patrick I.
Melville I.
Prince Gustav Adolf See
Queen Victoria Land
Wollaston Land
Pr. Albert Land
Pr. Albert Sd.
Melville Sound
Mc Clintock Channel
Wales
Bathurst I.
Bathurst Inlet
Great Bear L.
Great Slave L.
Reindeer od
Athabasca L.
Peace R.
Mackenzie R.
Mackenzie Mts
Rocky Mts
Yukon
Alaska
Dawson City
Fort Yukon
Circle City
Fort Simpson
Fort Providence
Fort Resolution
Fort Reliance
Fort Smith
Fort Chipewyan
Fort Vermilion
Fort Dunvegan
Fort St. John
Fort Nelson
Fort Liard
Fort Macleod
Fort Saskatchewan
Fort Pelly
Fort Alexander
Fort Albany
Fort Churchill
Fort Rae
Fort Norman
Fort Good Hope
Fort Wrigley
Fort Simpson
Fort Selkirk
Fort Cassiar
Fort Hazelton
Fort Babine
Fort Fraser
Fort George
Fort Kamloops
Fort Shepherd
Fort Steele
Fort Macleod
Fort Calgary
Fort Edmonton
Fort Pitt
Fort Battleford
Fort Ellice
Fort Qu'Appelle

Institut in Leipzig.

Digitized by Google

Digitized by Google

Digitized by Google

Digitized by Google

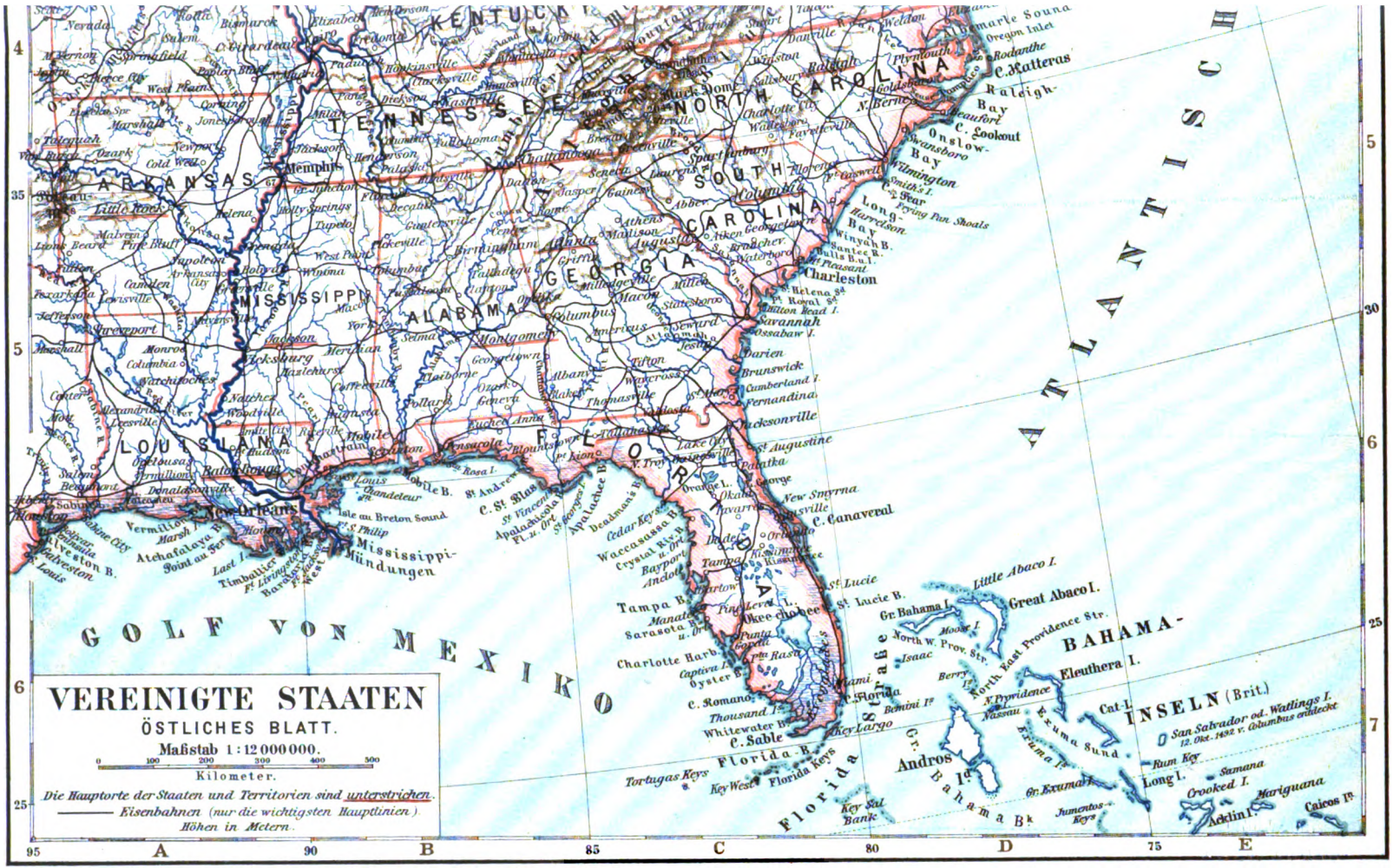
VEREINIGTE STAATEN
ÖSTLICHES BLATT.
Maßstab 1:12 000 000.
0 100 200 300 400 500
Kilometer.
Die Hauptorte der Staaten und Territorien sind unterstrichen.
Eisenbahnen (nur die wichtigsten Hauptlinien).
Höhen in Metern.
GOLF VON MEXIKO
ATLANTISCH
KENTUCKY
TENNESSEE
NORTH CAROLINA
SOUTH CAROLINA
GEORGIA
ALABAMA
MISSISSIPPI
LOUISIANA
ARKANSAS
FLORIDA
Memphis
New Orleans
Charleston
Savannah
Jacksonville
St Augustine
Tampa B.
Okee chobee
Florida B.
Florida Keys
Key West
Tortugas Keys
Andros I.d
Great Abaco I.
Little Abaco I.
Eleuthera I.
BAHAMA-INSELN (Brit.)
San Salvador od. Watlings I.
12. Okt. 1492 v. Columbus entdeckt
Long I.
Crooked I.
Mariguana
Caicos Is
Mississippi-Mündungen
C. Hatteras
C. Lookout
C. Fear
C. Canaveral
C. Sable
Key Largo
Miami
Nassau
Bahama Bk
Florida Str.
Gr. Bahama I.
Gr. Exuma I.
Exuma Sund
Rum Key
Samana
Jumentos Keys
Key Sal Bank
Tampa B.
Charlotte Harb.
Whitewater B.
Thousand Is
Pine Level
Sarasota
Manatee
Punta Gorda
Pt Pleasant
Isle au Breton Sound
Pt S. Philip
Timballier B.
Lake City
Orlando
Kissimmee
Tampa
Bradenton
Fort Myers
Naples
Cedar Keys
Crystal Riv. P.
Waccasassa B.
Deadmans B.
Apalachicola
Appalachee B.
St Andrews B.
C. St Blas
Pensacola
Mobile B.
Lake Pontchartrain
Lake Borgne
Chandeleur
Biloxi
Pascagoula
Natchez
Vicksburg
Jackson
Meridian
Montgomery
Selma
Tuscaloosa
Birmingham
Atlanta
Augusta
Columbus
Macon
Milledgeville
Athens
Chattanooga
Knoxville
Nashville
Louisville
Cincinnati
Lexington
Frankfort
Evansville
Paducah
Cairo
Springfield
Indianapolis
Columbus
Dayton
Cleveland
Pittsburg
Wheeling
Charleston
Parkersburg
Huntington
Richmond
Norfolk
Petersburg
Lynchburg
Roanoke
Danville
Greensboro
Raleigh
Wilmington
Fayetteville
Florence
Columbia
Charleston
Wilmington
Onslow-Bay
Raleigh-Bay
Albemarle Sound
Pamlico Sound
Roanoke I.
Hatteras Inlet
Ocracoke Inlet
Currituck Sound
Dismal Swamp
Chesapeake B.
Delaware B.
Delaware R.
Susquehanna R.
Potomac R.
Ohio R.
Mississippi R.
Red R.
Arkansas R.
Missouri R.
Tennessee R.
Cumberland R.
Alabama R.
Tombigbee R.
Pearl R.
Yazoo R.
Rio Grande
Gulf of St Lawrence
Lake Erie
Lake Ontario
Lake Michigan
Lake Superior
Lake Huron
Lake St Clair
Niagara Falls
Detroit
Toledo
Sandusky
Cleveland
Buffalo
Rochester
Syracuse
Albany
Troy
Utica
Schenectady
Saratoga
Lake Champlain
Burlington
Montpelier
Concord
Portland
Boston
Providence
Hartford
New Haven
New London
Newport
Portsmouth
Manchester
Augusta
Bangor
Eastport
Halifax
Quebec
Montreal
Ottawa
Kingston
Toronto
Hamilton
London
Windsor
Sault Ste Marie
Port Arthur
Winnipeg
Duluth
Minneapolis
St Paul
Milwaukee
Chicago
Green Bay
Madison
Peoria
Springfield
St Louis
Kansas City
Omaha
Council Bluffs
Sioux City
Des Moines
Davenport
Rock Island
Quincy
Cairo
Memphis
Little Rock
Hot Springs
Fort Smith
Texarkana
Shreveport
Monroe
Natchitoches
Alexandria
Opelousas
Lafayette
Baton Rouge
New Orleans
Galveston
Houston
Austin
San Antonio
Waco
Dallas
Fort Worth
Denison
Sherman
Paris
Clarksville
Jefferson
Marshall
Tyler
Longview
Corsicana
Waxahachie
Abilene
Sweetwater
Big Spring
Midland
Odessa
El Paso
Las Cruces
Albuquerque
Santa Fe
Gallup
Flagstaff
Prescott
Phoenix
Tucson
Yuma
San Diego
Los Angeles
San Bernardino
Riverside
Santa Barbara
San Luis Obispo
Monterey
San Francisco
Oakland
Sacramento
Stockton
Fresno
Bakersfield
Visalia
Reno
Carson City
Virginia City
Winnemucca
Elko
Ely
Las Vegas
Pioche
Salt Lake City
Ogden
Provo
Logan
Cheyenne
Laramie
Rawlins
Rock Springs
Evanston
Green River
Grand Junction
Pueblo
Colorado Springs
Denver
Boulder
Fort Collins
Greeley
Leadville
Aspen
Durango
Silverton
Ouray
Telluride
Montrose
Gunnison
Salida
Canon City
Trinidad
Las Animas
Lamar
Garden City
Dodge City
Hutchinson
Wichita
Arkansas City
Winfield
Emporia
Topeka
Lawrence
Leavenworth
Atchison
St Joseph
Kansas City
Independence
Sedalia
Jefferson City
Columbia
Hannibal
Quincy
Springfield
Joplin
Carthage
Neosho
Fayetteville
Fort Smith
Van Buren
Russellville
Conway
Pine Bluff
Helena
Arkansas City
Greenville
Vicksburg
Natchez
Port Gibson
Hazlehurst
Meridian
Columbus
Aberdeen
Tupelo
Corinth
Iuka
Florence
Sheffield
Tuscumbia
Huntsville
Decatur
Gadsden
Anniston
Talladega
Selma
Montgomery
Eufaula
Dothan
Tallahassee
Quincy
Madison
Lake City
Gainesville
Ocala
Orlando
Kissimmee
Tampa
Bradenton
Fort Myers
Naples
Key West
Tortugas Keys
Florida Keys
Key Largo
Miami
Fort Lauderdale
West Palm Beach
Fort Pierce
Stuart
Jupiter
Lake Worth
Boca Raton
Pompano
Hollywood
Miami Beach
Homestead
Florida City
Key Sal Bank
Jumentos Keys
Andros I.d
Gr. Bahama I.
Gr. Exuma I.
Exuma Sund
Rum Key
Samana
Long I.
Crooked I.
Mariguana
Caicos Is
Acklin I.
Great Abaco I.
Little Abaco I.
Eleuthera I.
Nassau
New Providence
Bimini Is
Cat-I.
San Salvador od. Watlings I.
12. Okt. 1492 v. Columbus entdeckt
Florida Str.
Gulf of Mexico
Atlantic Ocean
Bahama Bk
Key Largo
Florida B.
Whitewater B.
Thousand Is
Tampa B.
Charlotte Harb.

Digitized by Google

Digitized by Google

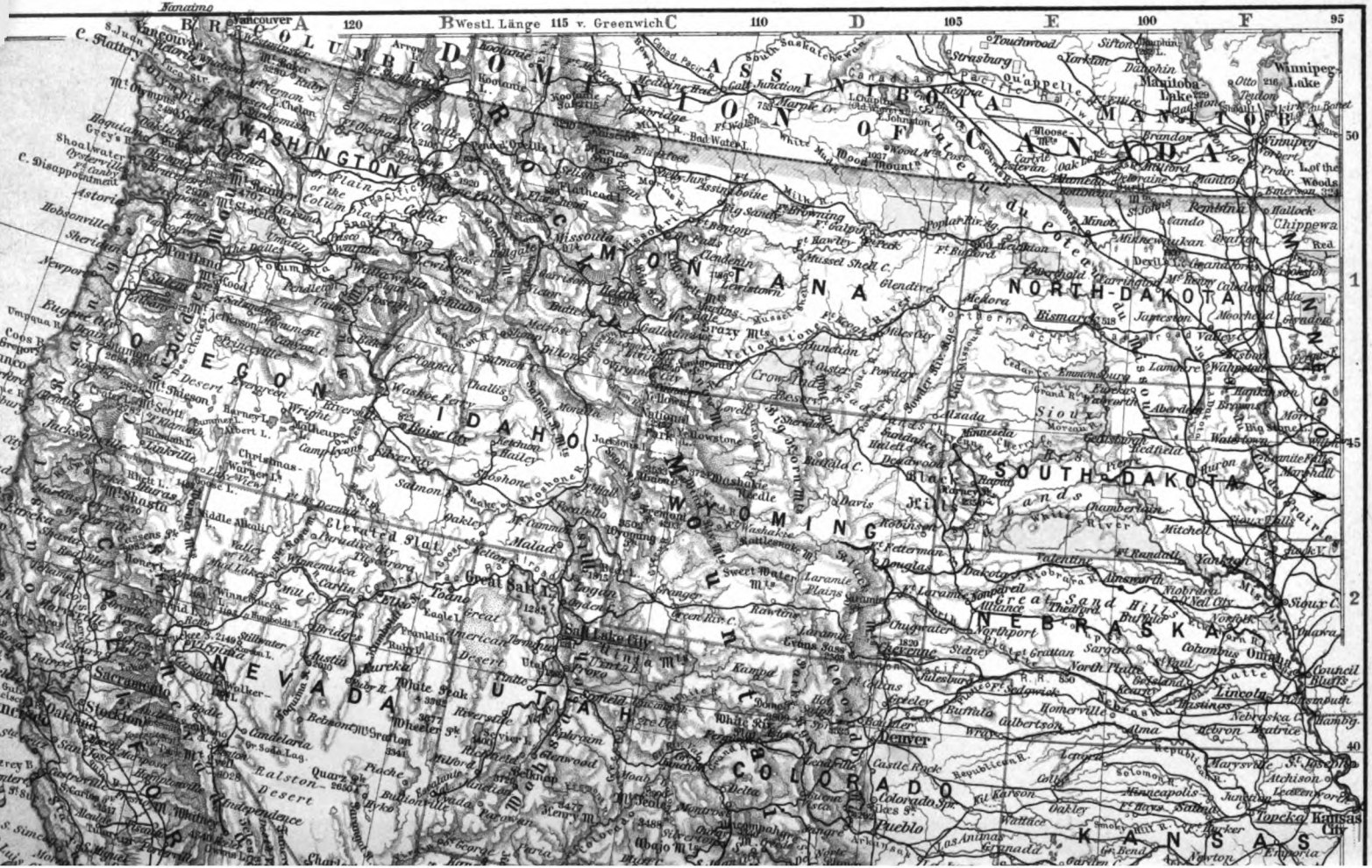
A
B Westl. Länge 115 v. Greenwich
C
D
E
F
120
110
105
100
95
DOMINION OF CANADA
BRITISH COLUMBIA
ASSINIBOIA
MANITOBA
WASHINGTON
OREGON
IDAHO
MONTANA
NORTH-DAKOTA
SOUTH-DAKOTA
WYOMING
NEBRASKA
NEVADA
UTAH
COLORADO
KANSAS
Vancouver
Victoria
Winnipeg
Lake
Portland
Salt Lake City
Denver
San Francisco
Sacramento
Stockton
Oakland
Monterey
Topeka
Kansas City
Omaha
Lincoln
Council Bluffs
Sioux C.
Yankton
Mitchell
Pierre
Huron
Aberdeen
Bismarck
Jamestown
Minot
Brandon
Portage
Rapid City
Deadwood
Cheyenne
Laramie
Rawlins
Evanston
Ogden
Boise City
Helena
Missoula
Butte
Great Salt L.
Pacific Ocean
Columbia R.
Missouri R.
Yellowstone R.
Rocky Mts
Sierra Nevada
Cascade Mts
Black Hills
Great Sand Hills
Badlands
Mississippi R.
Red R.
Lake of the Woods
Manitoba Lake
Lake Winnipeg
Lake Winnipegosis
Lake Dauphin
Lake Manitou

VEREINIGTE STAATEN
WESTLICHES BLATT.
Maßstab 1:12 000 000.
0 100 200 300 400 500
Kilometer.
Die Hauptorte der Staaten u. Territorien sind unterstrichen.
Eisenbahnen (nur die wichtigsten Hauptlinien).
Indianer-Reservationen. Höhen in Metern.
ARIZONA
NEW MEXICO
TERRITORY
OKLAHOMA
INDIAN T.
TEXAS
SONORA
CHIHUAHUA
COAHUILA
NUEVO LEON
DURANGO
Llano Estacado
Staked Plain
SIERRA MADRE
GOLF v. MEXIKO
Pacific Ocean
Colorado R.
Rio Grande
Pecos R.
Gila R.
Canadian R.
Red R.
Brazos R.
Colorado R.
Guadalupe R.
Nueces R.
Rio Grande C.
Padre Isl.
Matagorda B.
Corpus Christi B.
Galveston
Houston
Austin
San Antonio
Laredo
Eagle Pass
El Paso
Tucson
Phoenix
Prescott
Albuquerque
Santa Fé
Chihuahua
Durango
Monterey
Saltillo
Mazatlan
Guaymas
Hermosillo
Los Angeles
San Diego
San Francisco
Sacramento
Monterey
Yuma
Tombstone
Bisbee
Fort Worth
Dallas
Houston
Galveston
Austin
San Antonio
Laredo
Brownsville
Matamoros
Corpus Christi
Amarillo
Wichita Falls
Abilene
Sweetwater
Big Spring
Midland
Odessa
Pecos
Fort Stockton
Del Rio
Uvalde
Kerrville
Seguin
Victoria
Port Lavaca
Matagorda
Bay City
Angleton
Alvin
Pearland
Sugar Land
Richmond
Rosenberg
Katy
Hempstead
Waller
Tomball
Spring
Humble
Huffman
Dayton
Liberty
Anahuac
Winnie
Port Arthur
Beaumont
Orange
Lake Charles
Jennings
Crowley
Rayne
Opelousas
Eunice
Ville Platte
Mamou
Oakdale
Alexandria
Pineville
Natchitoches
Many
Leesville
DeRidder
Lake Arthur
Jennings
Abbeville
New Iberia
Franklin
Morgan City
Houma
Thibodaux
Raceland
Lockport
Larose
Golden Meadow
Grand Isle
Barataria
Lafitte
Gretna
Algiers
New Orleans
Metairie
Kenner
Chalmette
Arabi
Meraux
Poydras
Violet
Saint Bernard
Delacroix
Reggio
Yscloskey
Shell Beach
Lake Borgne
Pearlington
Bay St. Louis
Waveland
Diamondhead
Pass Christian
Gulfport
Biloxi
Ocean Springs
Pascagoula
Moss Point
Escatawpa
Vancleave
Lucedale
Wiggins
Perkinston
Hattiesburg
Petal
Purvis
Columbia
Monticello
Brookhaven
McComb
Tylertown
Magnolia
Summit
Fernwood
Kentwood
Amite
Independence
Hammond
Ponchatoula
Manchac
Springfield
Maurepas
Lutcher
Gramercy
Convent
Vacherie
Donaldsonville
Gonzales
Sorrento
Geismar
Sunshine
Plaquemine
Brusly
Port Allen
Baton Rouge
Zachary
Clinton
Jackson
Brookhaven
Natchez
Vicksburg
Tallulah
Lake Providence
Delta
Transcribed by Google

Digitized by Google

Digitized by Google

Digitized by Google

nstitut in Leipzig.
Digitized by Google

Digitized by Google

Digitized by Google

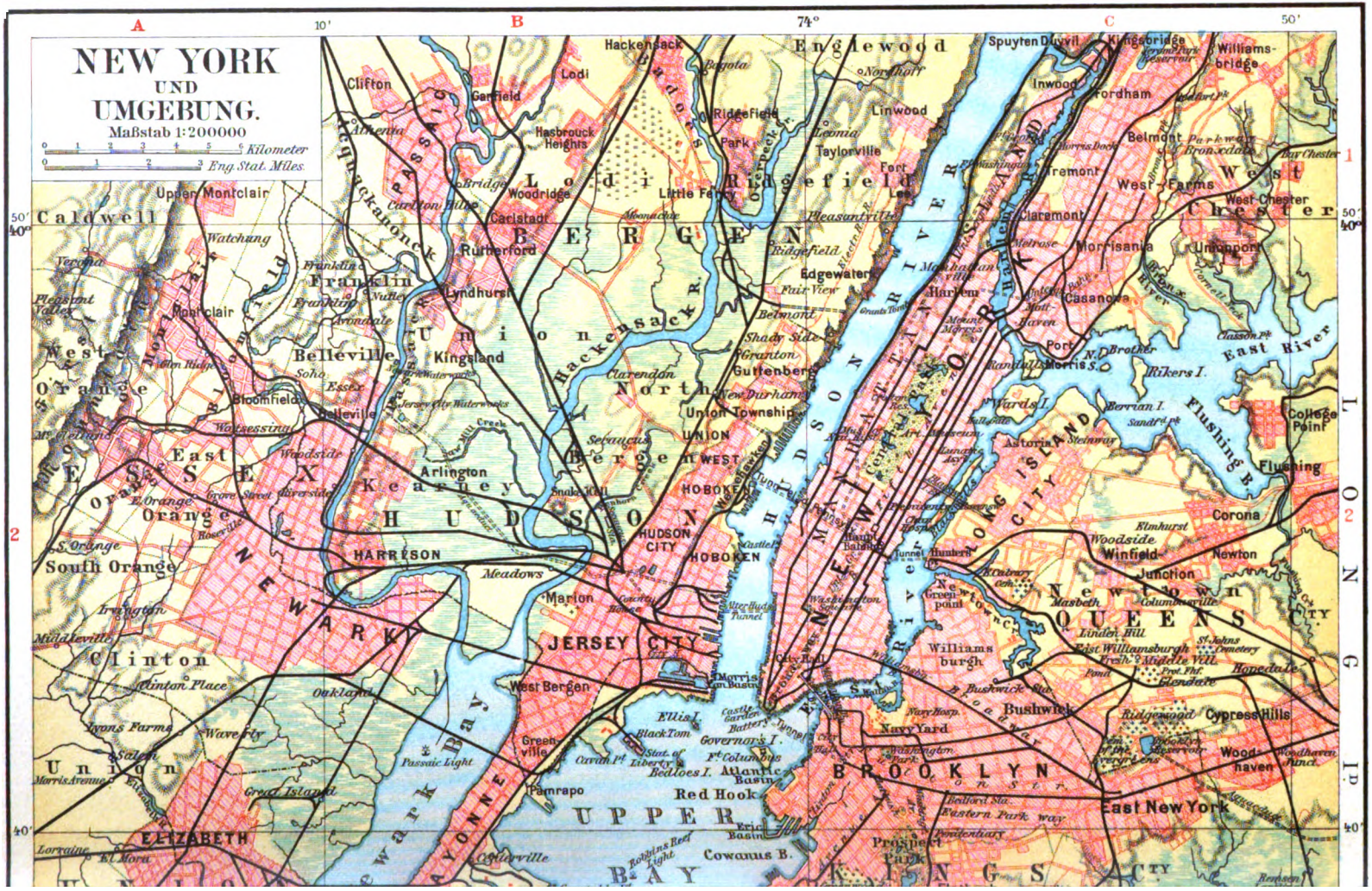

Digitized by Google

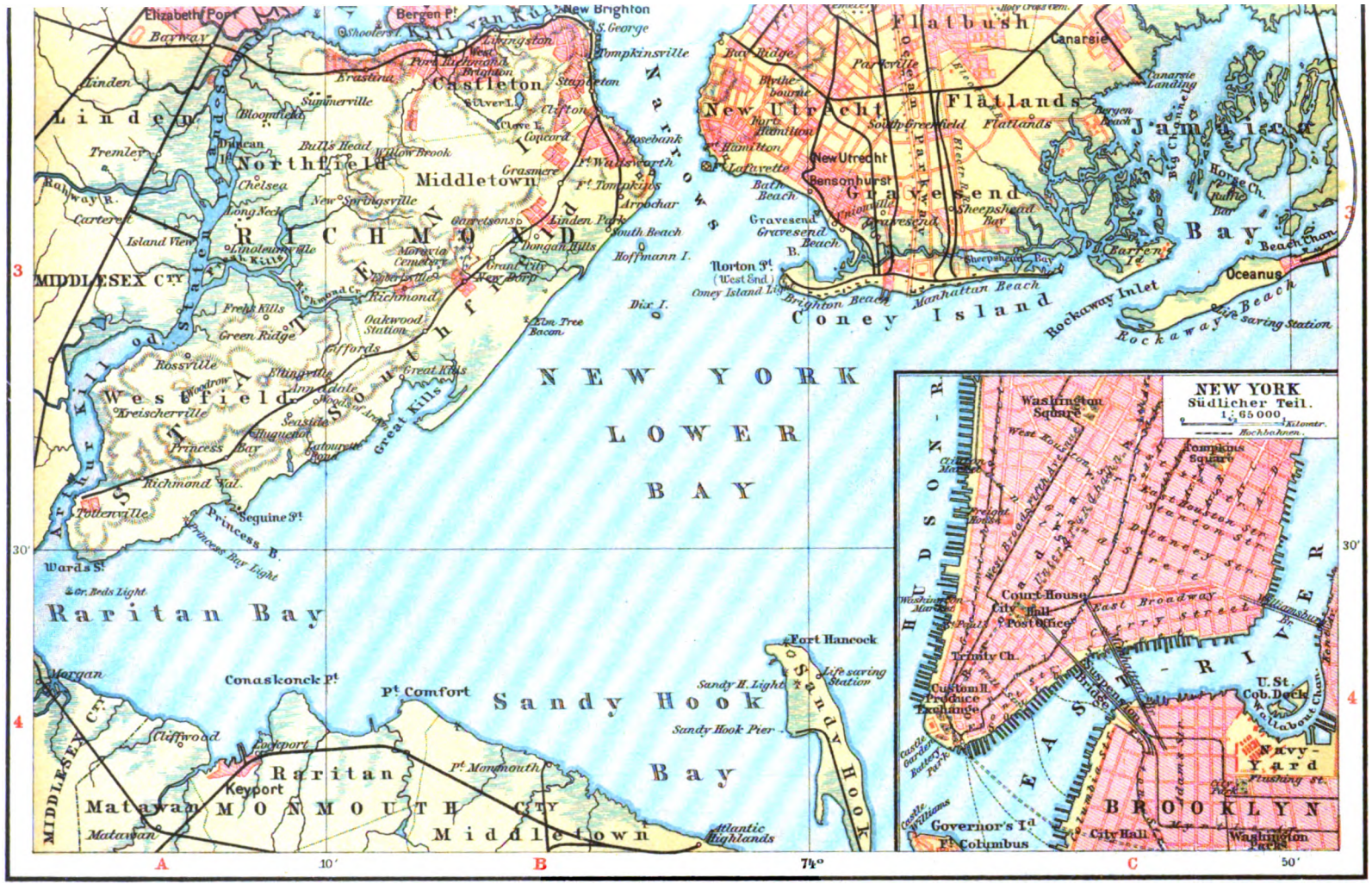

Bibliographisches Institut in Leipzig.

Digitized by Google

Digitized by Google

Digitized by Google

A
115
B
110
C Westliche Länge 105 von Greenwich D
Californien
Arizona
Neu-Mexiko
Texas
Sonora
Chihuahua
Coahuila
Durango
Nuevo Leon
Tamaulipas
Zacatecas
Nayarit
Jalisco
Colima
Michoacan
Guerrero
Oaxaca
Chiapas
Hidalgo
Puebla
Tlaxcala
Veracruz
Morelos
Mexiko
Guanajuato
Queretaro
San Luis Potosi
Tabasco
Yucatan
Campeche
Golf von Kalifornien
Golf von Mexiko
Golf von Tehuantepec
Golf von Campeche
Golf von Honduras
Golf von Fonseca
Golf von Nicaragua
Golf von Panama
Golf von Guayaquil

Digitized by Google

Digitized by Google

Digitized by Google

Digitized by Google

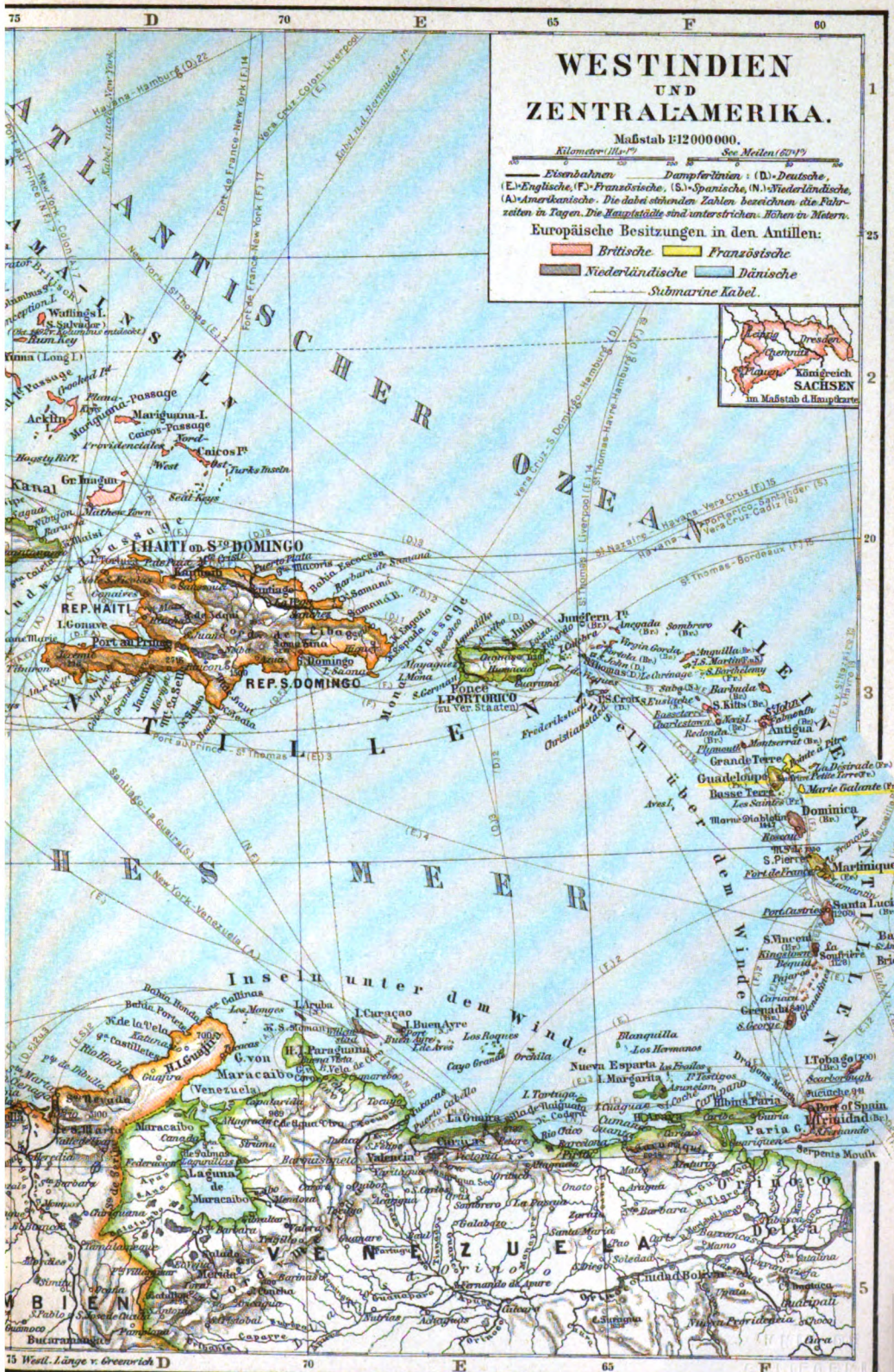
WESTINDIEN
UND
ZENTRAL-AMERIKA.
Maßstab 1:12000000.
Kilometer (Ilm=1°)
See Meilen (60=1°)
Eisenbahnen
Dampferlinien: (D.)=Deutsche, (E.)=Englische, (F.)=Französische, (S.)=Spanische, (N.)=Niederländische, (A.)=Amerikanische. Die dabei stehenden Zahlen bezeichnen die Fahrzeiten in Tagen. Die Hauptstädte sind unterstrichen. Höhen in Metern.
Europäische Besitzungen in den Antillen:
Britische
Französische
Niederländische
Dänische
Submarine Kabel.
Königreich SACHSEN im Maßstab d. Hauptkarte
ATLANTISCHER OZEAN
KLEINE ANTILLEN
Inseln über dem Winde
Inseln unter dem Winde
HESPERIDEN
VENEZUELA
Orinoco
Maracaibo
Laguna de Maracaibo
Trinidad
Port of Spain
Caracas
Valencia
Puerto Cabello
Ciudad Bolivar
Barbados
Martinique
Guadeloupe
Dominica
Antigua
Santa Lucia
S. Vincent
Grenada
Tobago
Margarita
Curaçao
Aruba
Bonaire
Haiti
Jamaica
Puerto Rico
Cuba
Bahama-Inseln
Caicos-Inseln
Turks-Inseln
Mona-Passage
Windward-Passage
Yucatan-Passage
Golf von Mexico
Golf von Venezuela
Golf von Paria
Golf von Triest
Golf von Maracaibo
Golf von Cariaco
Golf von Guayra
Golf von Batabano
Golf von Honduras
Golf von Nicoya
Golf von Darien
Golf von Panama
Golf von Guayaquil
Golf von Fonseca
Golf von Tehuantepec
Golf von Campeche
Golf von Mexico
Golf von Florida
Golf von Guacanayabo
Golf von Gonaives
Golf von Samana
Golf von Neiba
Golf von Ocoa
Golf von Azua
Golf von Leogane
Golf von Port au Prince
Golf von Jacmel
Golf von Aquin
Golf von Tiburon
Golf von Gonave
Golf von Mole St. Nicolas

Digitized by Google

Nebenkarte I
CUBA.
Maßstab 1 : 5 000 000
0 50 100 150 Kilometer
Die 6 Provinzen Cuba's führen die Namen ihrer unterstrichenen Hauptorte.
Tabakkulturen. Zuckerrohrkulturen. Kabel.
PUERTO RICO
Besitz der Ver. Staaten v. N.-Amer.
Im Maßstab der Hauptkarte.
Nebenkarte II
HAFEN VON SANTIAGO DE CUBA.
Maßst. 1 : 185 000
KARIBISCHES MEER
JAMAIKA
(zu Gr. Britan.)
Kingston
Port Royal
Spanish Town
Montego Bay
Port Antonio
Santiago de Cuba
Puerto Principe
Holguin
Manzanillo
Sierra Maestra
Cayman Brac
Cayo Sabinal
Cayo Coco
Cayo Romano
Gr. Bahama Bank
Long I. (Yuma)
Clarence
Cay Verde
Columbus Bank
Mirapoxos
Nurse Cay
Racoon Cay
Gr. Ragged I.
Crooked I. Passage
Wolf Rock
Cochinos Bank
South Head
Brown B.
Cay St. Domingo
Isla de Guajaba
Isla de Pinos
Cienfuegos
Trinidad
Habana
Matanzas
Batabano
Golfo de Guacanayabo
Golfo de Batabano
Jardines de la Reina
Jardinillos Bank
Arrecifes de Dios
Caros de los Indios
Caros de S. Felipe
Caros de S. Martines
Caros de Juan Luis
Caros de Ana Maria
Caros de Piedras
Caros de Buena Ventura
Caros de Sabana
Caros de Cantiles
Caros de Jardinillos
Caros de Tablones
Caros de Caballones
Caros de Boca de Caballones
Caros de Boca Grande
Caros de Cayo Largo
Caros de Cayo Bergantin
Caros de Cayo Caballones
Caros de Cayo Grande
Caros de Cayo Rosario
Caros de Cayo Rosario Grande
Caros de Cayo Rosario Chico
Caros de Cayo Rosario Largo
Caros de Cayo Rosario Pequeño
Caros de Cayo Rosario Mediano

Digitized by Google

Digitized by Google

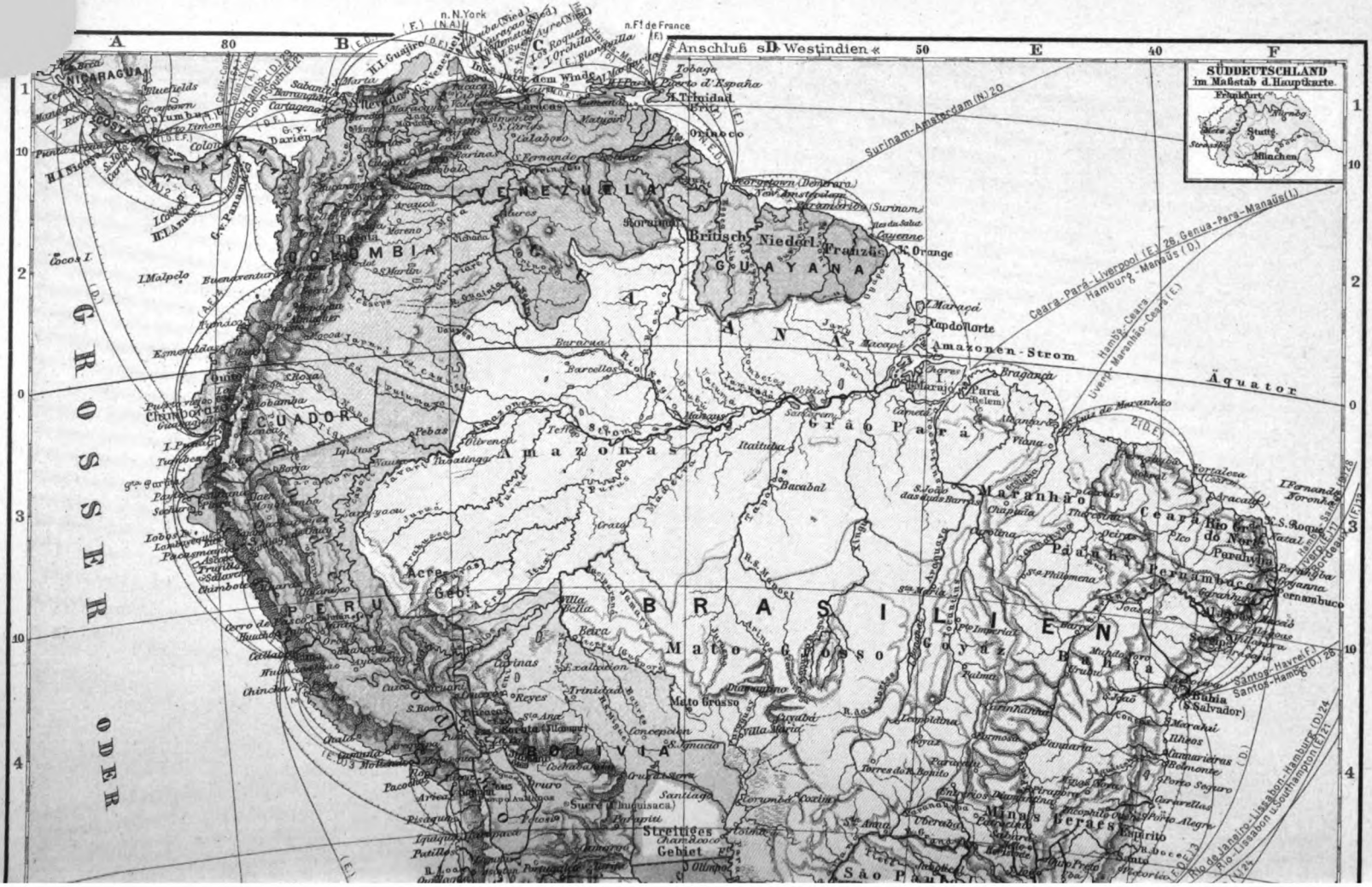
Anschluß sD. Westindien
SÜDDEUTSCHLAND
im Maßstab d. Hauptkarte.
Frankfurt
Nürnberg
Stuttg.
München
Surinam-Amsterdam (N.) 20
Ceara-Pará-Liverpool (F.) 28. Genua-Pará-Manaüs (I.)
Hamburg-Manaüs (D.)
Hamb. Ceara
Liverp.-Maranhão-Ceará (L.)
Äquator
Amazonen-Strom
Britisch Niederl. Französ. Orange
GUAYANA
VENEZUELA
KOLUMBIA
ECUADOR
PERU
BOLIVIA
BRASILIEN
Mato Grosso
Goyaz
Bahia
Minas Geraes
São Paulo
Rio de Janeiro-Lissabon-Hamburg (D.) 24
Rio-Lissabon u. Southampton (E.) 21
Santos-Havre (F.) 28
Santos-Hamb. (D.) 28
CROSSER OCEAN

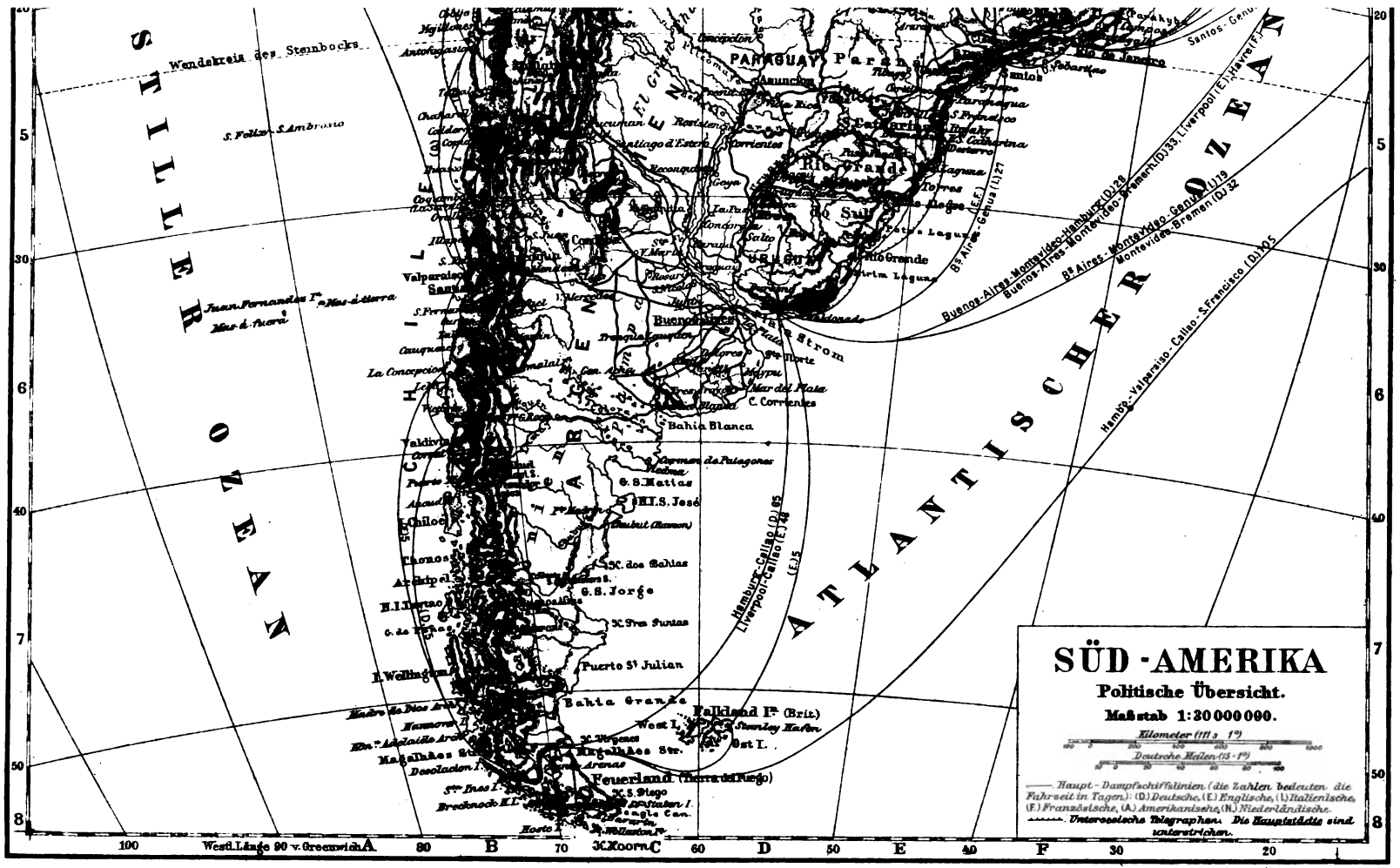

Digitized by Google

Digitized by Google

Digitized by Google

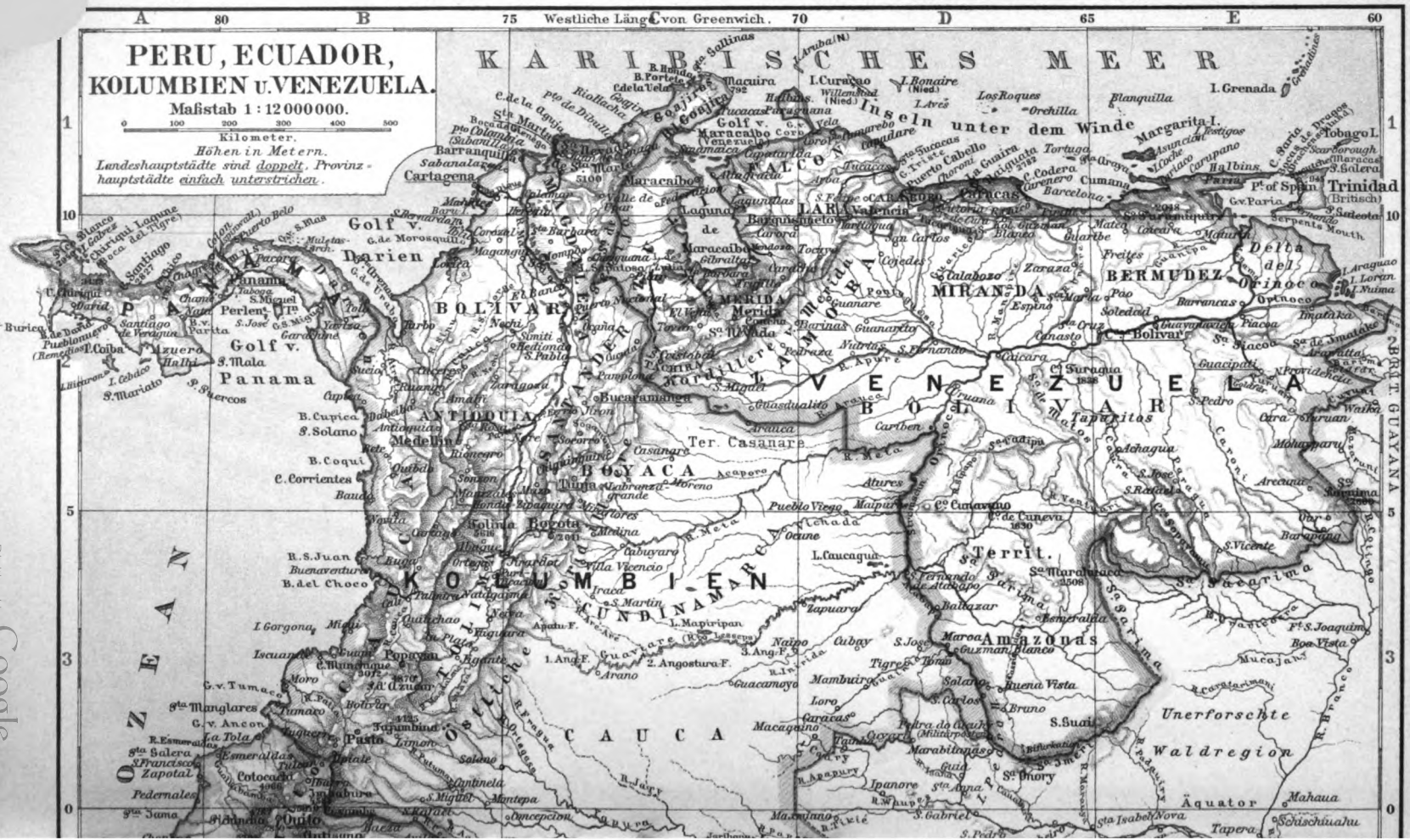
PERU, ECUADOR,
KOLUMBIEN u. VENEZUELA.
Maßstab 1 : 12 000 000.
0 100 200 300 400 500
Kilometer.
Höhen in Metern.
Landeshauptstädte sind doppelt, Provinzhauptstädte einfach unterstrichen.
Westliche Länge von Greenwich.
A 80 B 75 C 70 D 65 E 60
KARIBISCHES MEER
Inseln unter dem Winde
Margarita I.
Trinidad (Britisch)
Tobago I.
I. Curaçao
I. Bonaire (Nied.)
I. Aves
I. Grenada
Los Roques
Orchilla
Blanquilla
Golf v. Maracaibo
Maracaibo
Barranquilla
Cartagena
Santa Marta
Riohacha
Puerto Cabello
La Guaira
Caracas
Valencia
Barquisimeto
Tocuyo
Coro
Cumana
Barcelona
Carupano
Golf v. Darien
Panama
Golf v. Panama
Golf v. Guayaquil
BOLIVAR
MAGDALENA
ANTIOQUIA
BOYACA
CUNDINAMARCA
KOLUMBIEN
CAUCA
Bogotá
Medellin
Cali
Pasto
Popayan
Buenaventura
Quito
Guayaquil
Esmeraldas
Manglares
Tumaco
Ancon
Santiago
Darien
Perlen Is.
Pta. Burica
Pta. Garachine
I. Coiba
I. Cebaco
I. Malpelo
I. Gorgona
Pta. Manglares
Pta. Salera
Pta. Francisco
Pta. Jama
Pta. Santa Elena
Pta. Blanco
Pta. Aguja
Pta. Gallinas
Pta. Aracataca
Pta. Paraguana
Pta. Chichibacoa
Pta. de Dibulla
Pta. Colombia (Subamilla)
Pta. Icacos
Pta. Carapana
Pta. Arenas
Pta. Galera
Pta. Icacos
Pta. Morro
Pta. Piedras
Pta. Remedios
Pta. Solano
Pta. Corrientes
Pta. Cupica
Pta. Coqui
Pta. S. Juan
Pta. del Choco
Pta. Solano
Pta. Buricuy
Pta. Mala
Pta. Mariato
Pta. Puercos
Pta. Parita
Pta. Piedras
Pta. Cabello
Pta. Tucacas
Pta. Curamichate
Pta. Manglares
Pta. Salera
Pta. Francisco
Pta. Jama
Pta. Santa Elena
Pta. Blanco
Pta. Aguja
Pta. Gallinas
Pta. Aracataca
Pta. Paraguana
Pta. Chichibacoa
Pta. de Dibulla
Pta. Colombia (Subamilla)
Pta. Icacos
Pta. Carapana
Pta. Arenas
Pta. Galera
Pta. Icacos
Pta. Morro
Pta. Piedras
Pta. Remedios
Pta. Solano
Pta. Corrientes
Pta. Cupica
Pta. Coqui
Pta. S. Juan
Pta. del Choco
Pta. Solano
Pta. Buricuy
Pta. Mala
Pta. Mariato
Pta. Puercos
Pta. Parita
Pta. Piedras
Pta. Cabello
Pta. Tucacas
Pta. Curamichate
Delta del Orinoco
BERMUDEZ
MIRANDA
BOLIVAR
MERIDA
TACHIRA
Cordillere de Merida
Cordillere Oriental
Cordillere Occidentale
Cordillere Centrale
Territ. Amazonas
Territ. Casanare
Territ. Caquetá
Territ. Yapurá
Territ. Vaupés
Territ. Rio Negro
Territ. Uaupés
Territ. Yuruari
Territ. Caura
Territ. Orinoco
Territ. Guainia
Territ. Vichada
Territ. Meta
Territ. Arauca
Territ. Apure
Territ. Guarico
Territ. Aragua
Territ. Carabobo
Territ. Lara
Territ. Falcon
Territ. Zulia
Territ. Trujillo
Territ. Barinas
Territ. Portuguesa
Territ. Cojedes
Territ. Yaracuy
Territ. Miranda
Territ. Anzoategui
Territ. Monagas
Territ. Sucre
Territ. Nueva Esparta
Territ. Delta Amacuro
Territ. Bolivar
Territ. Amazonas
Territ. Rio Negro
Territ. Uaupés
Territ. Yuruari
Territ. Caura
Territ. Orinoco
Territ. Guainia
Territ. Vichada
Territ. Meta
Territ. Arauca
Territ. Apure
Territ. Guarico
Territ. Aragua
Territ. Carabobo
Territ. Lara
Territ. Falcon
Territ. Zulia
Territ. Trujillo
Territ. Barinas
Territ. Portuguesa
Territ. Cojedes
Territ. Yaracuy
Territ. Miranda
Territ. Anzoategui
Territ. Monagas
Territ. Sucre
Territ. Nueva Esparta
Territ. Delta Amacuro
Territ. Bolivar
Territ. Amazonas
Unerforschte Waldregion
Äquator
PACIFISCHER OZEAN
BRIT. GUAYANA
Digitized by Google

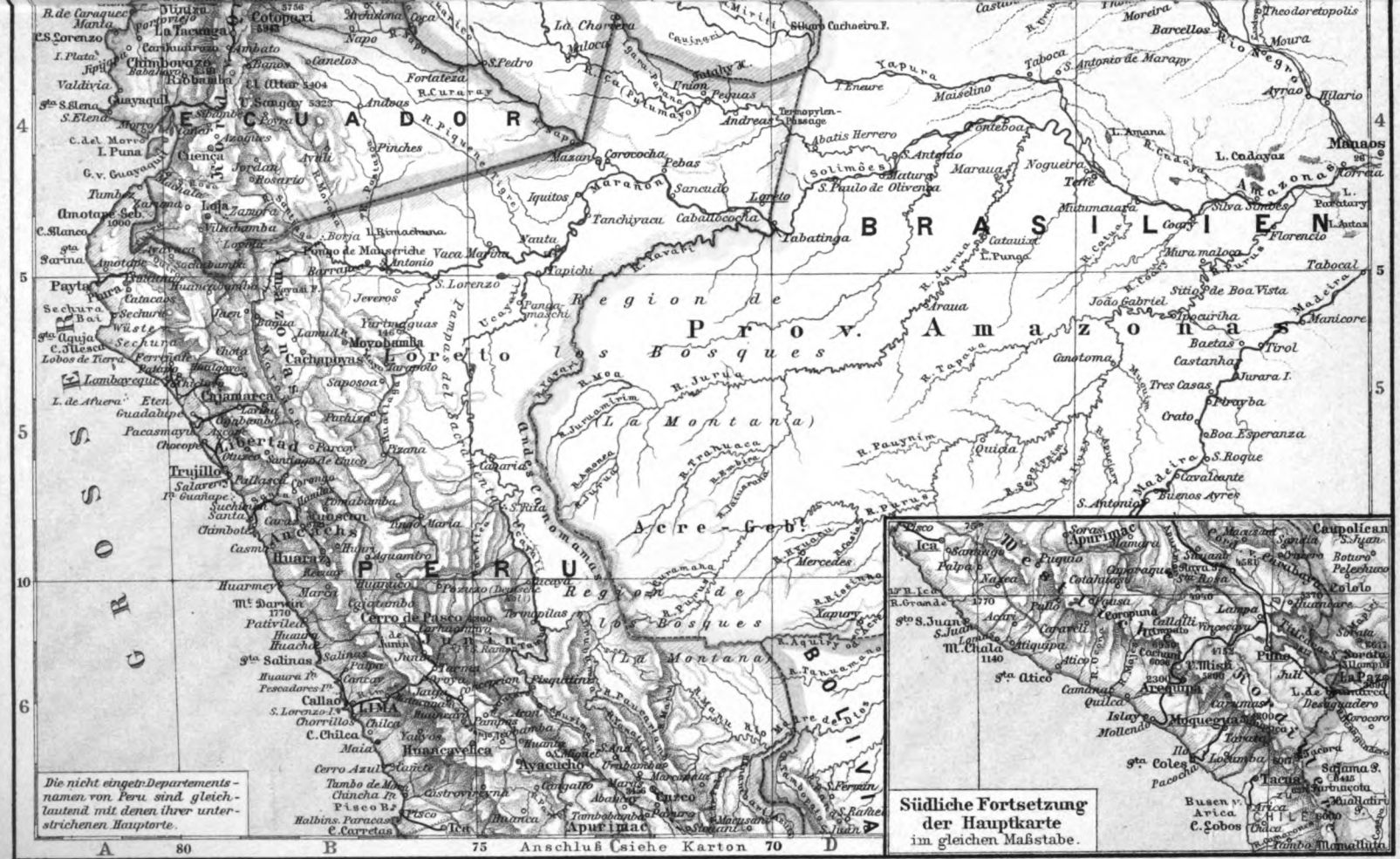

Bibliographisches Institut in Leipzig.

Digitized by Google

Digitized by Google

GUAYANA.
Maßstab 1:10 000 000
0 100 200 300
Kilometer.
Goldfelder sind in gelber Farbe eingetragen.
GEORGETOWN.
Maßstab 1:100 000
Kilometer.
ATLANTISCHER OZEAN
Kleine Antillen
St Lucia Br.
Soufrière
St Vincent Br.
Kingstown
Barbados Br.
Bridgetown
Grenadines
Bequia
Mustique
Cannouan
Carriacou
Kleine Antillen
Boca de Dragos (Drachenschlund)
Scarborough
Tobago Br.
Port of Spain
Galera Pt
Trinidad Britisch
S. Fernando
Boca del Sierpe
Pta Baju
Orinoco-Delta
Boca Loran
Boca de Navios
Barima Sand
Barima Mouth
Waini
Pomeroon
Essequibo
Georgetown
Mahaika
Pt Wellington
Pt St Andrew
Mahaica
Mahaicony
Abary
Berbice
New Amsterdam
Coverityne
Nickerie
Burnside
Coronie
Corentyne
Courantyne
Corantyne
Vassau
Paramaribo
Nieuw Amsterdam
Commewyne
Saramacca
Suriname
Maroni
Laurent
Maroni
Mana
Iracoubo
Sinnamarie (Au Fl.)
Iles du Salut
L'Enfant Perdu
Iles Remire
Cayenne
Pte Bélhague
Louisenbourg
R. de l'Oyapock
R. d'Orange
Roraima
BRITISCH
Demerara
NIEDERLÄNDISCH-
Surinam
Unerforscht
FRANZÖS.
GUAYANA
Acurias
Trios
Ruconyenne
Tucumuraque
Carucanos
Rucuyennes
Pirous
Calayuals
Apalaïs
Aquator
Brasilianisch Guayana
Uaimiris
Aruakis
Manaos
Amazonenstrom
BRASILIEN
Parintins
Obidos
Santarem
Villa Nova
Almeirim
Prainha
Gurupa
Braves
Portel
Oeiras
Camutá
Souzel
Vizy
Jacipuyas
Ahauhirahyo
Aveiro
Buim
Villafranca
Tabajos
Curua
Tapajos
Yurunaduri
Itaituba
Uritubi
Gorana
Maruhão F.
Apuhe Fälle
Pará jas
Areão
Maboca
Kahuraké
Macapa
Cavianna
Ilha de Marajo
Pta Grossa
Cabo do Norte
Pta Orange
Cachipur
Coswine
Maraca
Tapanahoni
Marowijne
Litani
Inini
Oyapock
Carapaporis
Amapa
Mapa
Calçoene
Counani
Santa Grande
Oyapock
Rio Branco
Tapara
Tauapecacas
Rio Negro
Airao
Manacapuru
L. Manacapuru
L. Paraury
L. Autax
Rio Madeira
Borba
Abacaxis
Muras
Rio Tapajos
Rio Xingu
Rio Tocantins
Rio Gurupy
Rio Pará
Rio Jary
Rio Curuá
Rio Trombetas
Rio Nhamundá
Rio Uatumá
Rio Jamundá
Rio Urubu
Rio Silves
Rio Abacaxis
Rio Maues
Rio Canumã
Rio Aldetamento
Rio Capella
Rio Itacoatiara
Rio Rio Preto
Rio Paraná Mirim
Rio Paraná Ramos
Rio Paraná Uaicurapá
Rio Paraná Urariá
Rio Paraná Arapiuns
Rio Paraná Tapará
Rio Paraná Curuai
Rio Paraná Jamundá
Rio Paraná Trombetas
Rio Paraná Nhamundá
Rio Paraná Uatumá
Rio Paraná Canumã
Rio Paraná Aldetamento
Rio Paraná Capella
Rio Paraná Itacoatiara
Rio Paraná Rio Preto
Rio Paraná Paraná Mirim
Rio Paraná Paraná Ramos
Rio Paraná Paraná Uaicurapá
Rio Paraná Paraná Urariá
Rio Paraná Paraná Arapiuns
Rio Paraná Paraná Tapará
Rio Paraná Paraná Curuai
Rio Paraná Paraná Jamundá
Rio Paraná Paraná Trombetas
Rio Paraná Paraná Nhamundá
Rio Paraná Paraná Uatumá
Rio Paraná Paraná Canumã
Rio Paraná Paraná Aldetamento
Rio Paraná Paraná Capella
Rio Paraná Paraná Itacoatiara
Rio Paraná Paraná Rio Preto
Rio Paraná Paraná Paraná Mirim
Rio Paraná Paraná Paraná Ramos
Rio Paraná Paraná Paraná Uaicurapá
Rio Paraná Paraná Paraná Urariá
Rio Paraná Paraná Paraná Arapiuns
Rio Paraná Paraná Paraná Tapará
Rio Paraná Paraná Paraná Curuai
Rio Paraná Paraná Paraná Jamundá
Rio Paraná Paraná Paraná Trombetas
Rio Paraná Paraná Paraná Nhamundá
Rio Paraná Paraná Paraná Uatumá
Rio Paraná Paraná Paraná Canumã
Rio Paraná Paraná Paraná Aldetamento
Rio Paraná Paraná Paraná Capella
Rio Paraná Paraná Paraná Itacoatiara
Rio Paraná Paraná Paraná Rio Preto
Rio Paraná Paraná Paraná Paraná Mirim
Rio Paraná Paraná Paraná Paraná Ramos
Rio Paraná Paraná Paraná Paraná Uaicurapá
Rio Paraná Paraná Paraná Paraná Urariá
Rio Paraná Paraná Paraná Paraná Arapiuns
Rio Paraná Paraná Paraná Paraná Tapará
Rio Paraná Paraná Paraná Paraná Curuai
Rio Paraná Paraná Paraná Paraná Jamundá
Rio Paraná Paraná Paraná Paraná Trombetas
Rio Paraná Paraná Paraná Paraná Nhamundá
Rio Paraná Paraná Paraná Paraná Uatumá
Rio Paraná Paraná Paraná Paraná Canumã
Rio Paraná Paraná Paraná Paraná Aldetamento
Rio Paraná Paraná Paraná Paraná Capella
Rio Paraná Paraná Paraná Paraná Itacoatiara
Rio Paraná Paraná Paraná Paraná Rio Preto
Rio Paraná Paraná Paraná Paraná Paraná Mirim
Rio Paraná Paraná Paraná Paraná Paraná Ramos
Rio Paraná Paraná Paraná Paraná Paraná Uaicurapá
Rio Paraná Paraná Paraná Paraná Paraná Urariá
Rio Paraná Paraná Paraná Paraná Paraná Arapiuns
Rio Paraná Paraná Paraná Paraná Paraná Tapará
Rio Paraná Paraná Paraná Paraná Paraná Curuai
Rio Paraná Paraná Paraná Paraná Paraná Jamundá
Rio Paraná Paraná Paraná Paraná Paraná Trombetas
Rio Paraná Paraná Paraná Paraná Paraná Nhamundá
Rio Paraná Paraná Paraná Paraná Paraná Uatumá
Rio Paraná Paraná Paraná Paraná Paraná Canumã
Rio Paraná Paraná Paraná Paraná Paraná Aldetamento
Rio Paraná Paraná Paraná Paraná Paraná Capella
Rio Paraná Paraná Paraná Paraná Paraná Itacoatiara
Rio Paraná Paraná Paraná Paraná Paraná Rio Preto
Rio Paraná Paraná Paraná Paraná Paraná Paraná Mirim
Rio Paraná Paraná Paraná Paraná Paraná Paraná Ramos
Rio Paraná Paraná Paraná Paraná Paraná Paraná Uaicurapá
Rio Paraná Paraná Paraná Paraná Paraná Paraná Urariá
Rio Paraná Paraná Paraná Paraná Paraná Paraná Arapiuns
Rio Paraná Paraná Paraná Paraná Paraná Paraná Tapará
Rio Paraná Paraná Paraná Paraná Paraná Paraná Curuai
Rio Paraná Paraná Paraná Paraná Paraná Paraná Jamundá
Rio Paraná Paraná Paraná Paraná Paraná Paraná Trombetas
Rio Paraná Paraná Paraná Paraná Paraná Paraná Nhamundá
Rio Paraná Paraná Paraná Paraná Paraná Paraná Uatumá
Rio Paraná Paraná Paraná Paraná Paraná Paraná Canumã
Rio Paraná Paraná Paraná Paraná Paraná Paraná Aldetamento
Rio Paraná Paraná Paraná Paraná Paraná Paraná Capella
Rio Paraná Paraná Paraná Paraná Paraná Paraná Itacoatiara
Rio Paraná Paraná Paraná Paraná Paraná Paraná Rio Preto
Rio Paraná Paraná Paraná Paraná Paraná Paraná Paraná Mirim
Rio Paraná Paraná Paraná Paraná Paraná Paraná Paraná Ramos
Rio Paraná Paraná Paraná Paraná Paraná Paraná Paraná Uaicurapá
Rio Paraná Paraná Paraná Paraná Paraná Paraná Paraná Urariá
Rio Paraná Paraná Paraná Paraná Paraná Paraná Paraná Arapiuns
Rio Paraná Paraná Paraná Paraná Paraná Paraná Paraná Tapará
Rio Paraná Paraná Paraná Paraná Paraná Paraná Paraná Curuai
Rio Paraná Paraná Paraná Paraná Paraná Paraná Paraná Jamundá
Rio Paraná Paraná Paraná Paraná Paraná Paraná Paraná Trombetas
Rio Paraná Paraná Paraná Paraná Paraná Paraná Paraná Nhamundá
Rio Paraná Paraná Paraná Paraná Paraná Paraná Paraná Uatumá
Rio Paraná Paraná Paraná Paraná Paraná Paraná Paraná Canumã
Rio Paraná Paraná Paraná Paraná Paraná Paraná Paraná Aldetamento
Rio Paraná Paraná Paraná Paraná Paraná Paraná Paraná Capella
Rio Paraná Paraná Paraná Paraná Paraná Paraná Paraná Itacoatiara
Rio Paraná Paraná Paraná Paraná Paraná Paraná Paraná Rio Preto
Rio Paraná Paraná Paraná Paraná Paraná Paraná Paraná Paraná Mirim
Rio Paraná Paraná Paraná Paraná Paraná Paraná Paraná Paraná Ramos
Rio Paraná Paraná Paraná Paraná Paraná Paraná Paraná Paraná Uaicurapá
Rio Paraná Paraná Paraná Paraná Paraná Paraná Paraná Paraná Urariá
Rio Paraná Paraná Paraná Paraná Paraná Paraná Paraná Paraná Arapiuns
Rio Paraná Paraná Paraná Paraná Paraná Paraná Paraná Paraná Tapará
Rio Paraná Paraná Paraná Paraná Paraná Paraná Paraná Paraná Curuai
Rio Paraná Paraná Paraná Paraná Paraná Paraná Paraná Paraná Jamundá
Rio Paraná Paraná Paraná Paraná Paraná Paraná Paraná Paraná Trombetas
Rio Paraná Paraná Paraná Paraná Paraná Paraná Paraná Paraná Nhamundá
Rio Paraná Paraná Paraná Paraná Paraná Paraná Paraná Paraná Uatumá
Rio Paraná Paraná Paraná Paraná Paraná Paraná Paraná Paraná Canumã
Rio Paraná Paraná Paraná Paraná Paraná Paraná Paraná Paraná Aldetamento
Rio Paraná Paraná Paraná Paraná Paraná Paraná Paraná Paraná Capella
Rio Paraná Paraná Paraná Paraná Paraná Paraná Paraná Paraná Itacoatiara
Rio Paraná Paraná Paraná Paraná Paraná Paraná Paraná Paraná Rio Preto
Rio Paraná Paraná Paraná Paraná Paraná Paraná Paraná Paraná Paraná Mirim
Rio Paraná Paraná Paraná Paraná Paraná Paraná Paraná Paraná Paraná Ramos
Rio Paraná Paraná Paraná Paraná Paraná Paraná Paraná Paraná Paraná Uaicurapá
Rio Paraná Paraná Paraná Paraná Paraná Paraná Paraná Paraná Paraná Urariá
Rio Paraná Paraná Paraná Paraná Paraná Paraná Paraná Paraná Paraná Arapiuns
Rio Paraná Paraná Paraná Paraná Paraná Paraná Paraná Paraná Paraná Tapará
Rio Paraná Paraná Paraná Paraná Paraná Paraná Paraná Paraná Paraná Curuai
Rio Paraná Paraná Paraná Paraná Paraná Paraná Paraná Paraná Paraná Jamundá
Rio Paraná Paraná Paraná Paraná Paraná Paraná Paraná Paraná Paraná Trombetas
Rio Paraná Paraná Paraná Paraná Paraná Paraná Paraná Paraná Paraná Nhamundá
Rio Paraná Paraná Paraná Paraná Paraná Paraná Paraná Paraná Paraná Uatumá
Rio Paraná Paraná Paraná Paraná Paraná Paraná Paraná Paraná Paraná Canumã
Rio Paraná Paraná Paraná Paraná Paraná Paraná Paraná Paraná Paraná Aldetamento
Rio Paraná Paraná Paraná Paraná Paraná Paraná Paraná Paraná Paraná Capella
Rio Paraná Paraná Paraná Paraná Paraná Paraná Paraná Paraná Paraná Itacoatiara
Rio Paraná Paraná Paraná Paraná Paraná Paraná Paraná Paraná Paraná Rio Preto
Rio Paraná Paraná Paraná Paraná Paraná Paraná Paraná Paraná Paraná Paraná Mirim
Rio Paraná Paraná Paraná Paraná Paraná Paraná Paraná Paraná Paraná Paraná Ramos
Rio Paraná Paraná Paraná Paraná Paraná Paraná Paraná Paraná Paraná Paraná Uaicurapá
Rio Paraná Paraná Paraná Paraná Paraná Paraná Paraná Paraná Paraná Paraná Urariá
Rio Paraná Paraná Paraná Paraná Paraná Paraná Paraná Paraná Paraná Paraná Arapiuns
Rio Paraná Paraná Paraná Paraná Paraná Paraná Paraná Paraná Paraná Paraná Tapará
Rio Paraná Paraná Paraná Paraná Paraná Paraná Paraná Paraná Paraná Paraná Curuai
Rio Paraná Paraná Paraná Paraná Paraná Paraná Paraná Paraná Paraná Paraná Jamundá
Rio Paraná Paraná Paraná Paraná Paraná Paraná Paraná Paraná Paraná Paraná Trombetas
Rio Paraná Paraná Paraná Paraná Paraná Paraná Paraná Paraná Paraná Paraná Nhamundá
Rio Paraná Paraná Paraná Paraná Paraná Paraná Paraná Paraná Paraná Paraná Uatumá
Rio Paraná Paraná Paraná Paraná Paraná Paraná Paraná Paraná Paraná Paraná Canumã
Rio Paraná Paraná Paraná Paraná Paraná Paraná Paraná Paraná Paraná Paraná Aldetamento
Rio Paraná Paraná Paraná Paraná Paraná Paraná Paraná Paraná Paraná Paraná Capella
Rio Paraná Paraná Paraná Paraná Paraná Paraná Paraná Paraná Paraná Paraná Itacoatiara
Rio Paraná Paraná Paraná Paraná Paraná Paraná Paraná Paraná Paraná Paraná Rio Preto
Rio Paraná Paraná Paraná Paraná Paraná Paraná Paraná Paraná Paraná Paraná Paraná Mirim
Rio Paraná Paraná Paraná Paraná Paraná Paraná Paraná Paraná Paraná Paraná Paraná Ramos
Rio Paraná Paraná Paraná Paraná Paraná Paraná Paraná Paraná Paraná Paraná Paraná Uaicurapá
Rio Paraná Paraná Paraná Paraná Paraná Paraná Paraná Paraná Paraná Paraná Paraná Urariá
Rio Paraná Paraná Paraná Paraná Paraná Paraná Paraná Paraná Paraná Paraná Paraná Arapiuns
Rio Paraná Paraná Paraná Paraná Paraná Paraná Paraná Paraná Paraná Paraná Paraná Tapará
Rio Paraná Paraná Paraná Paraná Paraná Paraná Paraná Paraná Paraná Paraná Paraná Curuai
Rio Paraná Paraná Paraná Paraná Paraná Paraná Paraná Paraná Paraná Paraná Paraná Jamundá
Rio Paraná Paraná Paraná Paraná Paraná Paraná Paraná Paraná Paraná Paraná Paraná Trombetas
Rio Paraná Paraná Paraná Paraná Paraná Paraná Paraná Paraná Paraná Paraná Paraná Nhamundá
Rio Paraná Paraná Paraná Paraná Paraná Paraná Paraná Paraná Paraná Paraná Paraná Uatumá
Rio Paraná Paraná Paraná Paraná Paraná Paraná Paraná Paraná Paraná Paraná Paraná Canumã
Rio Paraná Paraná Paraná Paraná Paraná Paraná Paraná Paraná Paraná Paraná Paraná Aldetamento
Rio Paraná Paraná Paraná Paraná Paraná Paraná Paraná Paraná Paraná Paraná Paraná Capella
Rio Paraná Paraná Paraná Paraná Paraná Paraná Paraná Paraná Paraná Paraná Paraná Itacoatiara
Rio Paraná Paraná Paraná Paraná Paraná Paraná Paraná Paraná Paraná Paraná Paraná Rio Preto
Rio Paraná Paraná Paraná Paraná Paraná Paraná Paraná Paraná Paraná Paraná Paraná Paraná Mirim
Rio Paraná Paraná Paraná Paraná Paraná Paraná Paraná Paraná Paraná Paraná Paraná Paraná Ramos
Rio Paraná Paraná Paraná Paraná Paraná Paraná Paraná Paraná Paraná Paraná Paraná Paraná Uaicurapá
Rio Paraná Paraná Paraná Paraná Paraná Paraná Paraná Paraná Paraná Paraná Paraná Paraná Urariá
Rio Paraná Paraná Paraná Paraná Paraná Paraná Paraná Paraná Paraná Paraná Paraná Paraná Arapiuns
Rio Paraná Paraná Paraná Paraná Paraná Paraná Paraná Paraná Paraná Paraná Paraná Paraná Tapará
Rio Paraná Paraná Paraná Paraná Paraná Paraná Paraná Paraná Paraná Paraná Paraná Paraná Curuai
Rio Paraná Paraná Paraná Paraná Paraná Paraná Paraná Paraná Paraná Paraná Paraná Paraná Jamundá
Rio Paraná Paraná Paraná Paraná Paraná Paraná Paraná Paraná Paraná Paraná Paraná Paraná Trombetas
Rio Paraná Paraná Paraná Paraná Paraná Paraná Paraná Paraná Paraná Paraná Paraná Paraná Nhamundá
Rio Paraná Paraná Paraná Paraná Paraná Paraná Paraná Paraná Paraná Paraná Paraná Paraná Uatumá
Rio Paraná Paraná Paraná Paraná Paraná Paraná Paraná Paraná Paraná Paraná Paraná Paraná Canumã
Rio Paraná Paraná Paraná Paraná Paraná Paraná Paraná Paraná Paraná Paraná Paraná Paraná Aldetamento
Rio Paraná Paraná Paraná Paraná Paraná Paraná Paraná Paraná Paraná Paraná Paraná Paraná Capella
Rio Paraná Paraná Paraná Paraná Paraná Paraná Paraná Paraná Paraná Paraná Paraná Paraná Itacoatiara
Rio Paraná

Digitized by Google

Digitized by Google

Digitized by Google

BOLIVIA
PARAGUAY
ARGENTINA
CHILE
São Paulo
Paraná
Santa Catharina
Rio Grande do Sul
Minas Geraes
RIO de JANEIRO
Asuncion
BUENOS AIRES
Montevideo
Rio de la Plata
Rio Grande
Wendekr. d. Steinbocks
ATLANTISCHER OZEAN
GROSSER OZEAN
Cordillera de los Andes
Cordillera de Chiquitos
Cordillera de Mantiqueira
Cordillera de Paranapiacaba
Serra do Mar
Serra Geral
Serra de Maracaju
Serra de Amambay
Serra de Caaguazu
Serra de Caapi
Serra de Tapes
Serra de Tandil
Serra de Ibiapaba
Serra de Matta da Corda
Serra de Itabira
Serra de Espinhaço
Serra de Itacolumi
Serra de Paraguassu
Serra de Jacobina
Serra de Chapada
Serra de Tombador
Serra de Parecis
Serra de Aguapehy
Serra de Ibiapaba
Serra de Matta da Corda
Serra de Itabira
Serra de Espinhaço
Serra de Itacolumi
Serra de Paraguassu
Serra de Jacobina
Serra de Chapada
Serra de Tombador
Serra de Parecis
Serra de Aguapehy
Rio Paraguay
Rio Parana
Rio Uruguay
Rio Pilcomayo
Rio Bermejo
Rio Salado
Rio Colorado
Rio Negro
Rio Chubut
Rio Deseado
Rio Santa Cruz
Rio Gallegos
Rio Chico
Rio Grande
Rio Iguape
Rio Ribeira
Rio Paranapanema
Rio Tiete
Rio Grande
Rio Sapucahy
Rio Verde
Rio Doce
Rio Jequitinhonha
Rio Pardo
Rio Mucury
Rio Belmonte
Rio Seguro
Rio Alcobaca
Rio Caravellas
Rio Abrolhos
Rio Jose do Porto Alegre
Rio Matheus

Digitized by Google

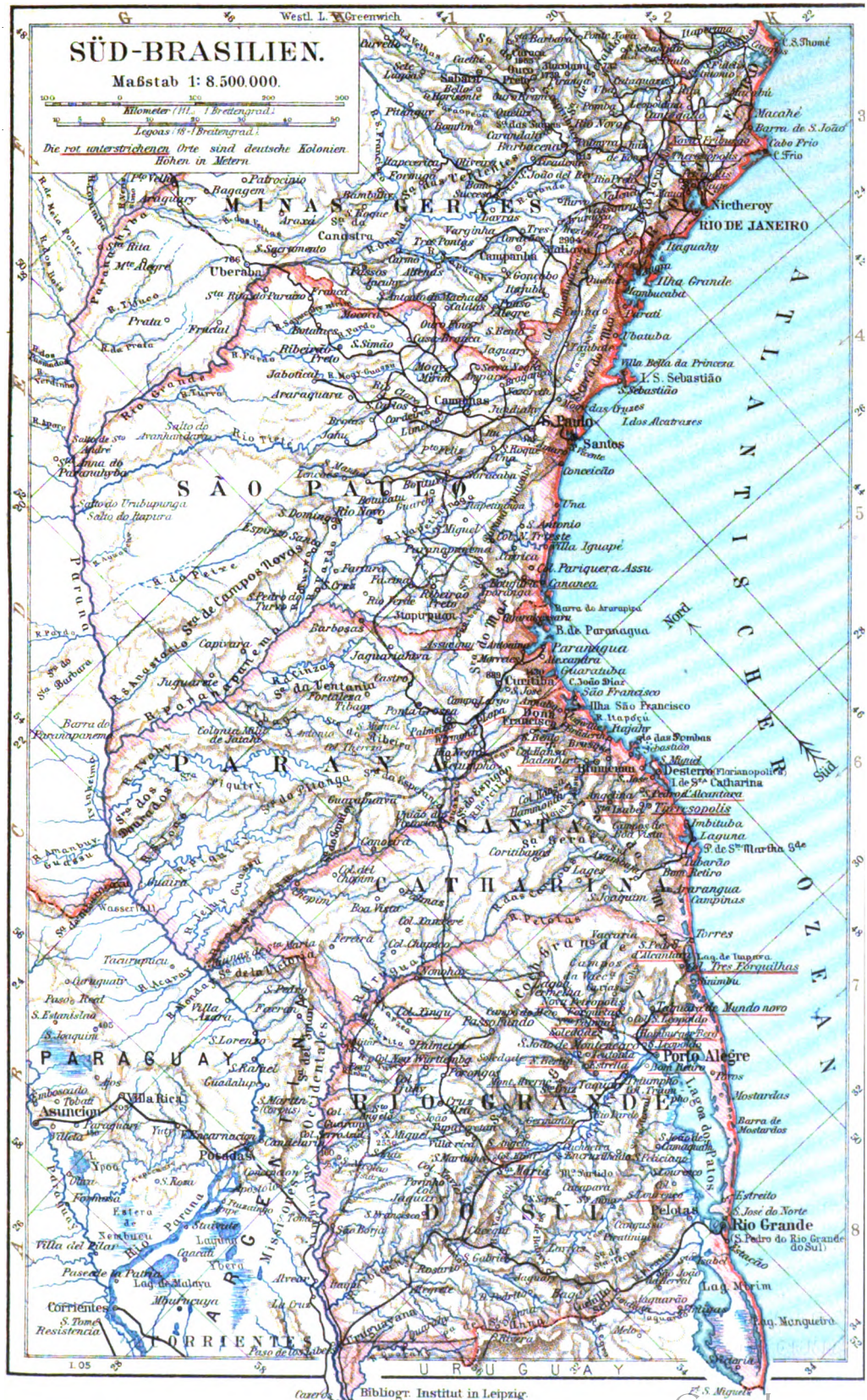

Digitized by Google

Digitized by Google

Digitized by Google

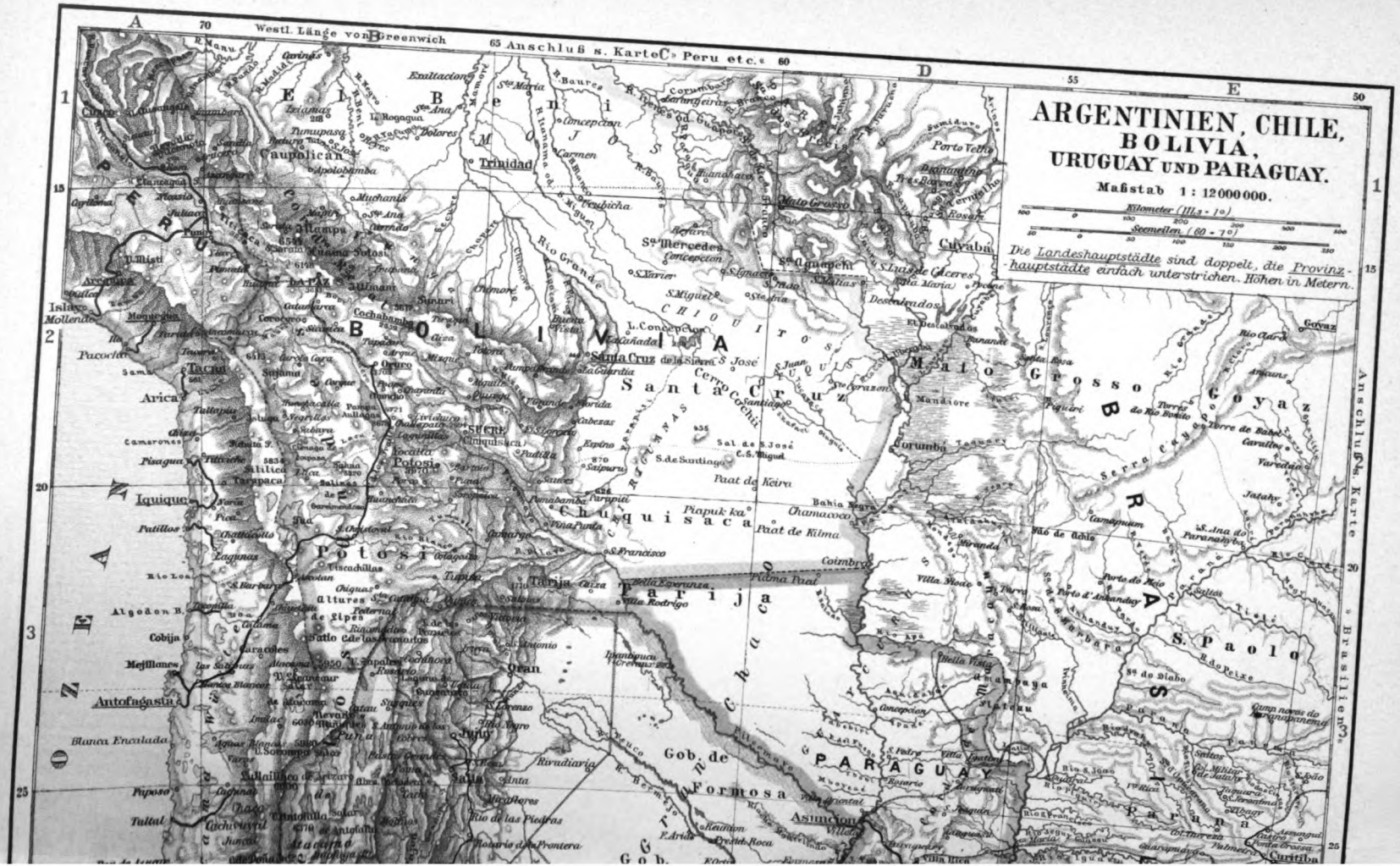

Digitized by Google

Bibliographisches Institut in Leipzig.

Digitized by Google

Digitized by Google

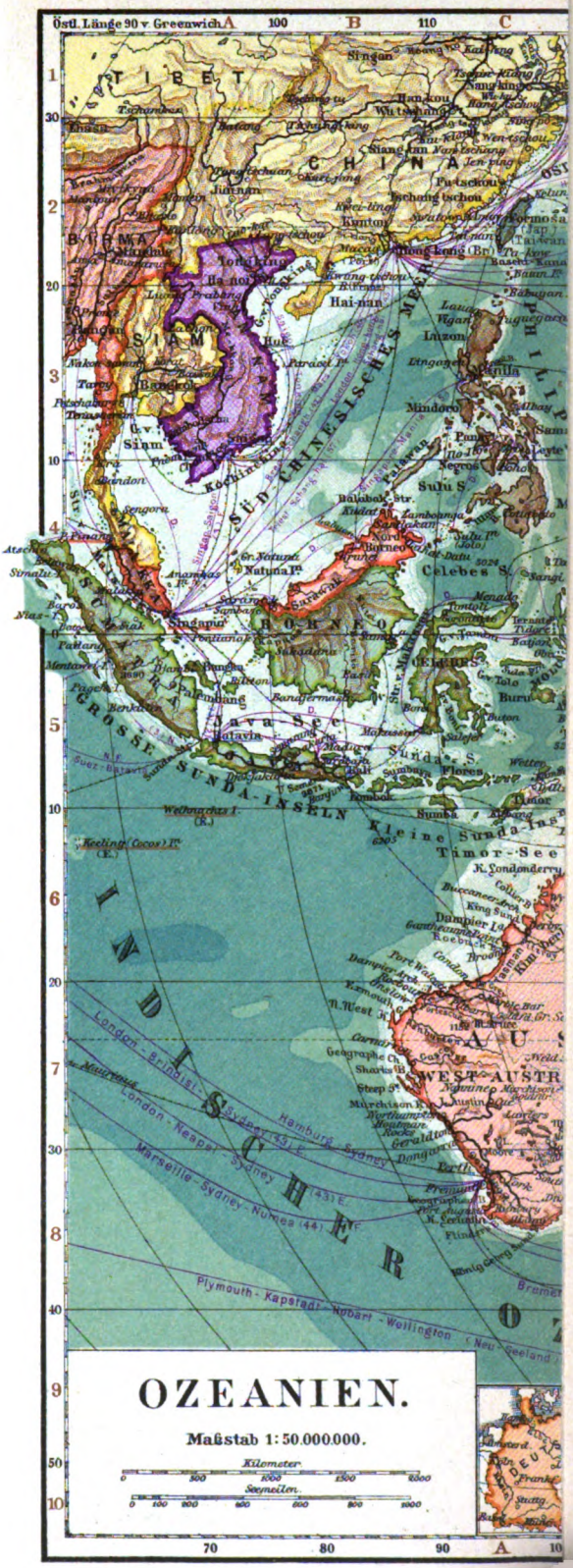

Digitized by Google

Digitized by Google

Regelmäßige Dampferlinien: (E.) Englische, (F.) Französische, (D.) Niederländische, (S.) Spanische, (J.) Japanische. Die Zahlen bede

Die Hauptstädte sind unter

Kolonien:

s Institut in Leipzig

Digitized by Google

Digitized by Google

Digitized by Google

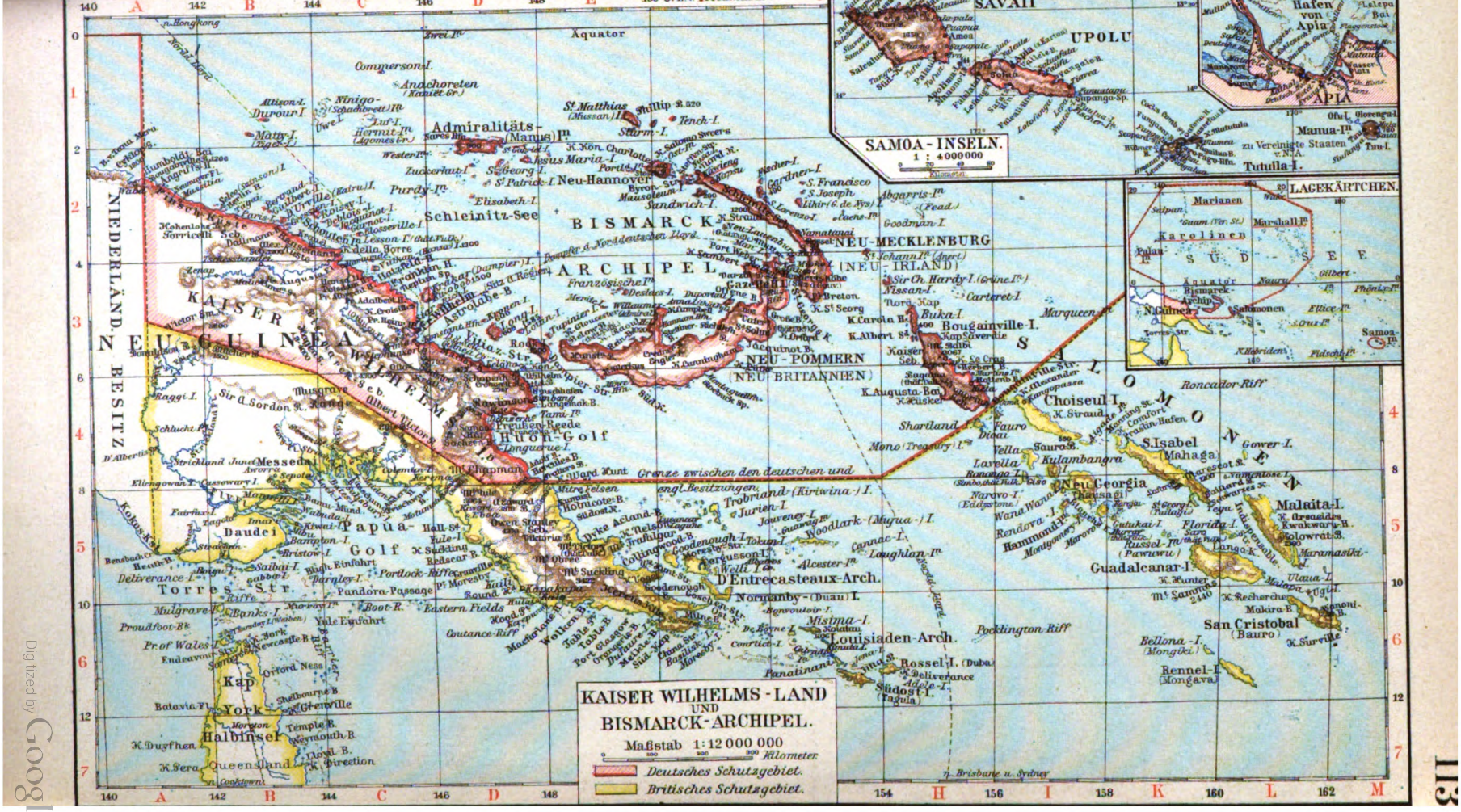
KAISER WILHELMS-LAND
UND
BISMARCK-ARCHIPEL.
Maßstab 1:12 000 000
Kilometer
Deutsches Schutzgebiet.
Britisches Schutzgebiet.
SAMOA-INSELN.
1 : 4000000
Kilometer
LAGEKÄRTCHEN
Marianen
Karolinen
Marshall-Is.
Gilbert
Bismarck-Archip.
Salomonen
Samoa
Tutuila-I.
Apia
Manua-Is.
Upolu
Savaii
NEU-MECKLENBURG
(NEU-IRLAND)
NEU-POMMERN
(NEU BRITANNIEN)
BISMARCK-ARCHIPEL
KAISER-WILHELMS-LAND
NEU-GUINEA
NIEDERLÄNDISCHER BESITZ
Admiralitäts-Is.
(Manus)
Neu-Hannover
Schleinitz-See
Huon-Golf
Astrolabe-B.
Choiseul I.
S. Isabel
(Mahaga)
New Georgia
Malaita-I.
Guadalcanar-I.
San Cristobal
(Bauro)
Rennel-I.
(Mongava)
Louisiaden-Arch.
D'Entrecasteaux-Arch.
Woodlark (Mujua)-I.
Rossel-I. (Dubu)
Normanby (Duau)-I.
Torres Str.
Papua Golf
Halbinsel York
Kap Direction
Kap Grenville
Kap Melville
Kap Bedford
Kap Cleveland
Kap Upstart
Kap Sidmouth
Kap Flattery
Kap Tribulation
Kap Grafton
Kap Sandwich
Kap Weymouth
Kap Palmerston
Kap Hillsborough
Kap Conway
Kap Gloucester
Kap Clinton
Kap Townshend
Kap Hinchinbrook
Kap Cleveland
Kap Bowen
Kap Upstart

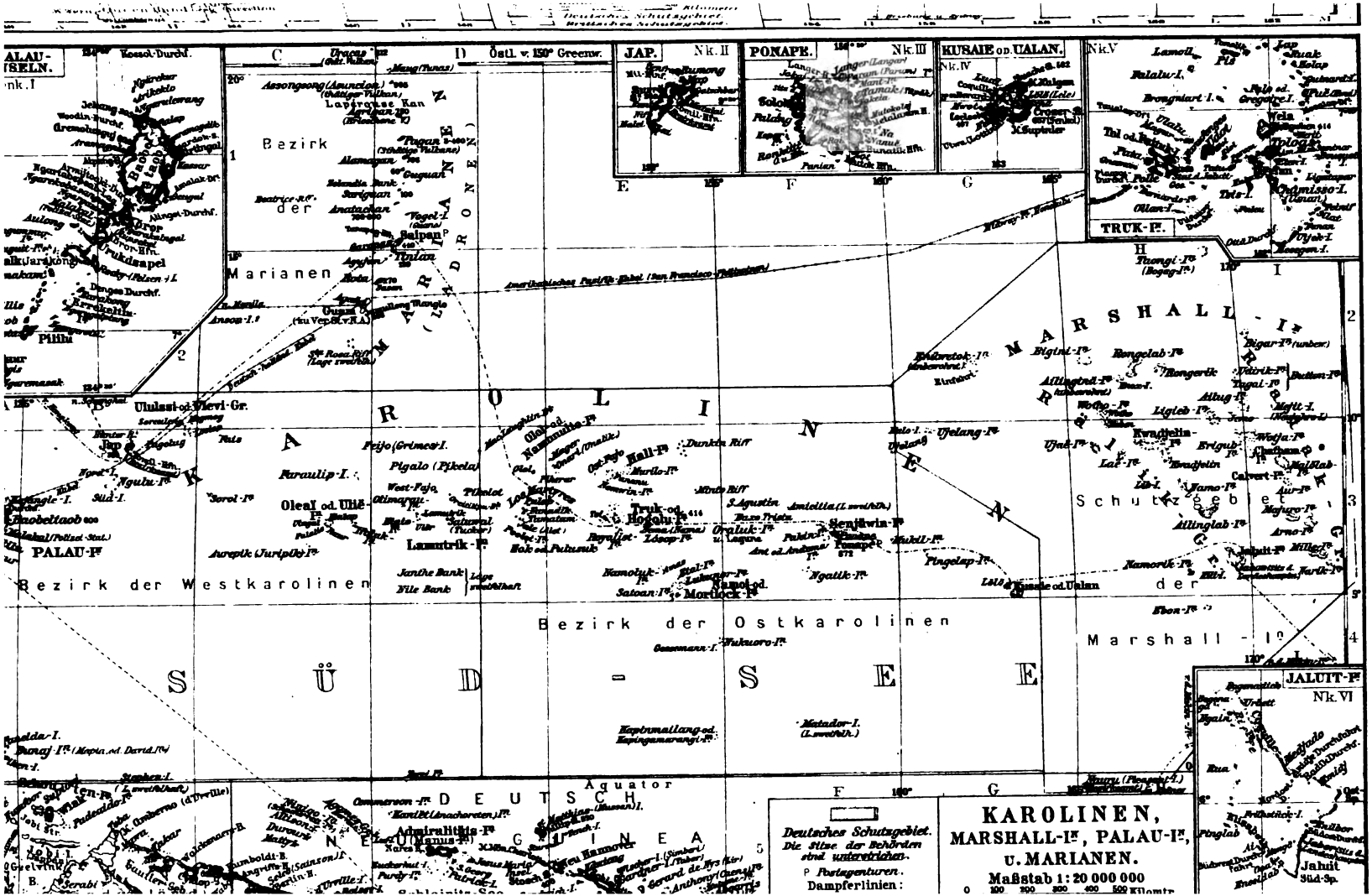
KAROLINEN,
MARSHALL-IE, PALAU-IE,
U. MARIANEN.
Maßstab 1: 20 000 000
Deutsches Schutzgebiet.
Die Sitze der Behörden sind unterstrichen.
P Postagenturen.
Dampferlinien:
SÜD-SEE
Bezirk der Westkarolinen
Bezirk der Ostkarolinen
Marianen
Bezirk
PALAU-IE
TRUK-IE.
JAP.
PONAPE.
KUSAIE od. UALAN.
JALUIT-IE
Schutzgebiet der Marshall-Inseln
MARSHALL-INSELN
KAROLINEN
Äquator
DEUTSCH NEU GUINEA

Digitized by Google

Digitized by Google

Digitized by Google

Neu-Guinea
Bramble Cay
Deltverance I.
Saibai I.
Torres-Straße
Mulgrave I.
Banks I.
Murray I.
Endeavour Str.
Cape York
Batavia
Duyfken Pt.
Cape Keerweer
Halbinsel York
Golf von Carpentaria
Wellesley Is.
Sir Edward Pellew Is.
Limmen Bight
Groote Eylandt
Melville I.
Bathurst I.
Cobourg Pen.
Arnhem Land
Wessel Is.
Koralien-Meer
Great Barrier Reef
Herbertshöhe (D.)
Torres Str. 145
Batavia-Brisbane (E.) 19 T.
Queensland
Neu-Süd-Wales
Victoria
Südaustralien
Nordterritorium
Tasmanien
Bass Straße
Brisbane
Sydney
Newcastle
Melbourne
Adelaide
Port Darwin
Port Augusta
Port Lincoln
Port Macquarie
Normanton
Cloncurry
Charters Towers
Townsville
Rockhampton
Maryborough
Gympie
Ipswich
Toowoomba
Dalby
Roma
Warwick
Tenterfield
Armidale
Tamworth
Gunnedah
Dubbo
Orange
Bathurst
Goulburn
Albury
Wagga Wagga
Deniliquin
Hay
Broken Hill
Mildura
Swan Hill
Bendigo
Ballarat
Geelong
Warrnambool
Portland
Mount Gambier
Naracoorte
Kingston
Robe
Port Pirie
Port Augusta
Port Lincoln
Streaky Bay
Ceduna
Eyre-Halbinsel
Spencer Golf
Kangaroo Island
Flinders I.
King I.
Hunter I.
Barren I.
Curtis I.
Lord Howe I.
Norfolk I.
Nebenk. IV
TASMANIEN
im Maßstab der Hauptkarte.
Launceston
Hobart
Macquarie Harbour
Port Arthur
Tasman H.
Bruny I.
Maria I.
Schouten I.
Freycinet Pen.
Flinders I.
Cape Barren I.
Kap Sorell
Kap Pillar
Kap Grim
Kap Frederick Hendrik
Kap Portland
Kap Tourville
Kap Bruny
Kap Huon
Kap Raoul
Kap Pieman
Kap Sir John Franklin
Kap Grim
Kap Sorell
Kap Pillar

Digitized by Google

Verlag des Bibliographischen Instituts in Leipzig.

Enzyklopädische Werke.

	M.	Pf.
Meyers Grosses Konversations-Lexikon, *sechste, gänzlich neubearbeitete und vermehrte Auflage.* Mit mehr als 11,000 Abbildungen, Karten und Plänen im Text und auf über 1400 Illustrationstafeln (darunter etwa 190 Farbendrucktafeln und 300 Kartenbeilagen) sowie 130 Textbeilagen. (Im Erscheinen.)		
Geheftet, in 320 Lieferungen zu je 50 Pf. — Gebunden, in 20 Halblederbänden . . . . . je	10	—
Gebunden, in 20 Liebhaber-Halblederbänden, Prachtausgabe . . . . . je	12	—
Meyers Kleines Konversations-Lexikon, *siebente, gänzlich neubearb. u. vermehrte Aufl.* Mit über 6000 Seiten Text u. 520 Illustrationstafeln (darunter 56 Farbendrucktafeln und 110 Karten u. Pläne) sowie 100 Textbeilagen.		
Geheftet, in 120 Lieferungen zu je 50 Pf. — Gebunden, in 6 Halblederbänden . . . . . je	12	—

Naturgeschichtliche Werke.

	M.	Pf.
Brehms Tierleben, *dritte, neubearbeitete Auflage.* Mit 1910 Abbildungen im Text, 12 Karten und 179 Tafeln in Holzschnitt und Farbendruck.		
Geheftet, in 130 Lieferungen zu je 1 Mk. — Gebunden, in 10 Halblederbänden . . . . . je	15	—
(Bd. I—III »Säugetiere« — Bd. IV—VI »Vögel« — Bd. VII »Kriechtiere und Lurche« — Bd. VIII »Fische« — Bd. IX »Insekten« — Bd. X »Niedere Tiere«.)		
Brehms Tierleben, Kleine Ausgabe für Volk und Schule. *Zweite, von R. Schmidtlein neubearbeitete Auflage.* Mit 1179 Abbildungen im Text, 1 Karte und 19 Farbendrucktafeln.		
Geheftet, in 58 Lieferungen zu je 50 Pf. — Gebunden, in 3 Halblederbänden . . . . . je	10	—
Der Mensch, von Prof. Dr. ***Joh. Ranke.*** *Zweite, neubearbeitete Auflage.* Mit 1398 Abbildungen im Text, 6 Karten und 35 Farbendrucktafeln.		
Geheftet, in 26 Lieferungen zu je 1 Mk. — Gebunden, in 2 Halblederbänden . . . . . je	15	—
Völkerkunde, von Prof. Dr. ***Friedr. Ratzel.*** *Zweite Auflage.* Mit 1103 Abbildungen im Text, 6 Karten und 56 Tafeln in Holzschnitt und Farbendruck.		
Geheftet, in 28 Lieferungen zu je 1 Mk. — Gebunden, in 2 Halblederbänden . . . . . je	16	—
Pflanzenleben, von Prof. Dr. ***A. Kerner von Marilaun.*** *Zweite, neubearbeitete Auflage.* Mit 448 Abbildungen im Text, 1 Karte und 64 Tafeln in Holzschnitt und Farbendruck.		
Geheftet, in 28 Lieferungen zu je 1 Mk. — Gebunden, in 2 Halblederbänden . . . . . je	16	—
Erdgeschichte, von Prof. Dr. ***Melchior Neumayr.*** *Zweite, von Prof. Dr. V. Uhlig neubearbeitete Auflage.* Mit 873 Abbildungen im Text, 4 Karten und 34 Tafeln in Holzschnitt und Farbendruck.		
Geheftet, in 28 Lieferungen zu je 1 Mk. — Gebunden, in 2 Halblederbänden . . . . . je	16	—
Das Weltgebäude. Eine gemeinverständliche Himmelskunde. Von Dr. ***M. Wilhelm Meyer.*** Mit 287 Abbildungen im Text, 10 Karten und 31 Tafeln in Holzschnitt, Heliogravüre und Farbendruck.		
Geheftet, in 14 Lieferungen zu je 1 Mk. — Gebunden, in Halbleder	16	—
Die Naturkräfte. Ein Weltbild der physikalischen und chemischen Erscheinungen. Von Dr. ***M. Wilhelm Meyer.*** Mit 474 Abbildungen im Text und 29 Tafeln in Holzschnitt, Ätzung und Farbendruck.		
Geheftet, in 15 Lieferungen zu je 1 Mk. — Gebunden, in Halbleder	17	—
Bilder-Atlas zur Zoologie der Säugetiere, von Professor Dr. ***W. Marshall.*** Beschreib. Text mit 258 Abbildungen. Gebunden, in Leinwand	2	50
Bilder-Atlas zur Zoologie der Vögel, von Professor Dr. ***W. Marshall.*** Beschreibender Text mit 238 Abbildungen. Gebunden, in Leinwand . .	2	50

Ausführliche Prospekte zu den einzelnen Werken stehen kostenfrei zur Verfügung.

Digitized by Google

	M.	Pf.
Bilder-Atlas zur Zoologie der Fische, Lurche und Kriechtiere, von Prof. Dr. ***W. Marshall.*** Beschreibender Text mit 208 Abbildungen. Gebunden, in Leinwand	2	50
Bilder-Atlas zur Zoologie der Niederen Tiere, von Prof. Dr. ***W. Marshall.*** Beschreib. Text mit 292 Abbildungen. Gebunden, in Leinw.	2	50
Bilder-Atlas zur Pflanzengeographie, von Dr. ***Moritz Kronfeld.*** Beschreibender Text mit 216 Abbildungen. Gebunden, in Leinwand . . .	2	50
Kunstformen der Natur. 100 Tafeln in Ätzung und Farbendruck mit beschreibendem Text von Prof. Dr. ***Ernst Haeckel.*** In zwei eleganten Sammelkasten 37,50 Mk. — In Leinen gebunden	35	—

Geographische und Kartenwerke.

	M.	Pf.
Allgemeine Länderkunde. Kleine Ausgabe, *von Prof. Dr. Wilh. Sievers.* Mit 65 Textkarten und Profilen, 33 Kartenbeilagen und 29 Tafeln in Holzschnitt, Ätzung und Farbendruck. Geheftet, in 17 Lieferungen zu je 1 Mk. — Gebunden, in 2 Leinenbänden . . . . . je	10	—
Die Erde und das Leben. Eine vergleichende Erdkunde. Von Prof. Dr. ***Friedrich Ratzel.*** Mit 487 Abbildungen im Text, 21 Kartenbeilagen und 46 Tafeln in Holzschnitt, Ätzung und Farbendruck. Geheftet, in 30 Lieferungen zu je 1 Mk. — Gebunden, in 2 Halblederbänden . . . . . je	17	—
Afrika. Zweite, von Prof. Dr. ***Friedr. Hahn*** umgearbeitete Auflage. Mit 173 Abbildungen im Text, 11 Karten und 21 Tafeln in Holzschnitt, Ätzung und Farbendruck. Geheftet, in 15 Lieferungen zu je 1 Mk. — Gebunden, in Halbleder . .	17	—
Australien, Ozeanien und Polarländer, von Prof. Dr. ***Wilh. Sievers*** und Prof. Dr. ***W. Kükenthal.*** Zweite, neubearbeitete Auflage. Mit 198 Abbildungen im Text, 14 Karten und 24 Tafeln in Holzschnitt, Ätzung und Farbendruck. Geheftet, in 15 Lieferungen zu je 1 Mk. — Gebunden, in Halbleder	17	—
Süd- und Mittelamerika, von Prof. Dr. ***Wilh. Sievers.*** *Zweite, neubearbeitete Auflage.* Mit 144 Abbildungen im Text, 11 Karten und 20 Tafeln in Holzschnitt, Ätzung und Farbendruck. Geheftet, in 14 Lieferungen zu je 1 Mk. — Gebunden, in Halbleder	16	—
Nordamerika, von Dr. ***Emil Deckert.*** *Zweite, neubearbeitete Auflage.* Mit 130 Abbildungen im Text, 12 Karten und 21 Tafeln in Holzschnitt, Ätzung und Farbendruck. Geheftet, in 14 Lieferungen zu je 1 Mk. — Gebunden, in Halbleder	16	—
Asien, von Prof. Dr. ***Wilh. Sievers.*** Zweite, neubearbeitete Auflage. Mit 167 Abbildungen im Text, 16 Karten und 20 Tafeln in Holzschnitt und Farbendruck. Geheftet, in 15 Lieferungen zu je 1 Mk. — Gebunden, in Halbleder	17	—
Europa, von Prof. Dr. ***A. Philippson.*** *Zweite, neubearbeitete Auflage.* Mit 144 Abbildungen im Text, 14 Karten u. 22 Tafeln in Holzschnitt u. Farbendruck. Geheftet, in 15 Lieferungen zu je 1 Mk. — Gebunden, in Halbleder	17	—
Meyers Geographischer Hand-Atlas. *Dritte, neubearbeitete Auflage.* Mit 115 Kartenblättern und 5 Textbeilagen.		
Ausgabe A. Ohne Namenregister. 28 Lieferungen zu je 30 Pf., oder in Leinen gebunden	10	—
Ausgabe B. Mit Namenregister sämtl. Karten. 40 Liefgn. zu je 30 Pf., oder in Halbleder geb.	15	—
Neumanns Orts- und Verkehrslexikon des Deutschen Reichs. *Vierte, neubearbeitete Auflage.* Mit 40 Stadtplänen nebst Straßenverzeichnissen, 1 politischen und 1 Verkehrskarte. — Gebunden, in Halbleder. . .	18	50
Gebunden, in 2 Leinenbänden	19	—
Bilder-Atlas zur Geographie von Europa, von Dr. ***A. Geistbeck.*** Beschreibender Text mit 233 Abbildungen. Gebunden, in Leinwand . . .	2	25

Digitized by Google

	M.	Pf.
Bilder-Atlas zur Geographie der aussereuropäischen Erdteile, von Dr. ***A. Geistbeck.*** Beschreibender Text mit 314 Abbild. Gebunden, in Leinwand	2	75
Verkehrs- und Reisekarte von Deutschland nebst Spezialdarstellungen des rheinisch-westfälischen Industriegebiets u. des südwestlichen Sachsens sowie zahlreichen Nebenkarten. Von ***P. Krause.*** Maßstab: 1:1,500,000. In Oktav gefalzt und in Umschlag 1 Mk. — Auf Leinwand gespannt mit Stäben zum Aufhängen	2	25

Welt- und kulturgeschichtliche Werke.

	M.	Pf.
Das Deutsche Volkstum, unter Mitarbeit hervorragender Fachgelehrter herausgegeben von Prof. Dr. ***Hans Meyer.*** *Zweite, neubearbeitete Auflage.* Mit 1 Karte und 43 Tafeln in Holzschnitt, Ätzung und Farbendruck. Geheftet, in 16 Lieferungen zu je 1 Mk. — Geb., in 2 Leinenbänden zu je 9,50 Mk., – in 1 Halblederband	18	—
Weltgeschichte, unter Mitarbeit hervorragender Fachmänner herausgegeben von Dr. ***Hans F. Helmolt.*** Mit 53 Karten und 177 Tafeln in Holzschnitt, Ätzung und Farbendruck. (Im Erscheinen.) Geheftet, in 18 Halbbänden zu je 4 Mk. — Gebunden, in 9 Halblederbänden . . . . . je	10	—
Urgeschichte der Kultur, von Dr. ***Heinr. Schurtz.*** Mit 434 Abbildungen im Text, 1 Karte u. 23 Tafeln in Holzschnitt, Tonätzung u. Farbendruck. Geheftet, in 15 Lieferungen zu je 1 Mk. — Gebunden, in Halbleder	17	—
Geschichte der deutschen Kultur, von Dr. ***Georg Steinhausen.*** Mit 205 Abbildungen im Text und 22 Tafeln in Kupferätzung und Farbendruck. Geheftet, in 15 Lieferungen zu je 1 Mk. — Gebunden, in Halbleder	17	—
Natur und Arbeit. Eine allgemeine Wirtschaftskunde. Von Prof. Dr. ***Alwin Oppel.*** Mit 218 Abbildungen im Text, 23 Kartenbeilagen u. 24 Bildertafeln in Holzschnitt, Ätzung u. Farbendruck. 18 Lieferungen zu je 1 Mk. — 2 Bde., in Leinen geb. je	10	—
Gebunden, in Halbleder	20	—

Literar- und kunstgeschichtliche Werke.

	M.	Pf.
Geschichte der antiken Literatur, von ***Jakob Mähly.*** 2 Teile in einem Band. Gebunden, in Leinwand 3,50 Mk. — Gebunden, in Halbleder	5	25
Geschichte der deutschen Literatur, von Prof. Dr. ***Friedr. Vogt*** u. Prof. Dr. ***Max Koch.*** *Zweite, neubearbeitete Auflage.* Mit 165 Abbildungen im Text, 27 Tafeln in Holzschnitt, Kupferstich und Farbendruck, 2 Buchdruck- und 32 Faksimilebeilagen. Geheftet, in 16 Lieferungen zu je 1 Mk. — Gebunden, in 2 Halblederbänden . . . . . je	10	—
Geschichte der englischen Literatur, von Prof. Dr. ***Rich. Wülker.*** Zweite, neubearbeitete und vermehrte Auflage. Mit 229 Abbildungen im Text, 30 Tafeln in Holzschnitt, Kupferstich, Tonätzung und Farbendruck und 15 Faksimilebeilagen. Geheftet, in 16 Lieferungen zu je 1 Mk. — Gebunden, in 2 Halblederbänden . . . . je	10	—
Geschichte der italienischen Literatur, von Prof. Dr. ***B. Wiese*** u. Prof. Dr. ***E. Percopo.*** Mit 158 Abbildungen im Text und 31 Tafeln in Holzschnitt, Kupferätzung und Farbendruck und 8 Faksimilebeilagen. Geheftet, in 14 Lieferungen zu je 1 Mk. — Gebunden, in Halbleder	16	—
Geschichte der französischen Literatur, von Professor Dr. ***Hermann Suchier*** und Prof. Dr. ***Adolf Birch-Hirschfeld.*** Mit 143 Abbildungen im Text, 23 Tafeln in Holzschnitt, Kupferätzung und Farbendruck und 12 Faksimilebeilagen. Geheftet, in 14 Lieferungen zu je 1 Mk. — Gebunden, in Halbleder	16	—
Geschichte der Kunst aller Zeiten und Völker, von Prof. Dr. ***Karl Woermann.*** Mit etwa 1400 Abbildungen im Text und 145 Tafeln in Holzschnitt, Tonätzung und Farbendruck. (Im Erscheinen.) Gebunden, in 3 Halblederbänden . . . . . je	17	—

Digitized by Google

Meyers Klassiker-Ausgaben.

In Leinwand-Einband; für feinsten Halbleder-Einband sind die Preise um die Hälfte höher.

	M.	Pf.
Deutsche Literatur.		
Arnim, herausg. von *J. Dohmke*, 1 Band	2	—
Brentano, herausg. von *J. Dohmke*, 1 Band	2	—
Bürger, herausg. von *A. E. Berger*, 1 Band	2	—
Chamisso, herausg. von *H. Tardel*, 3 Bde.	6	—
Eichendorff, herausg. von *R. Dietze*, 2 Bände	4	—
Gellert, herausg. von *A. Schullerus*, 1 Band	2	—
Goethe, herausgegeben von *K. Heinemann*, kleine Ausgabe in 15 Bänden	30	—
— gr. Ausg. in 30 Bdn. (im Erscheinen) je	2	—
Grillparzer, herausg. v. *R. Franz*, 5 Bände	10	—
Hauff, herausg. von *M. Mendheim*, 4 Bände	8	—
Hebbel, herausg. von *K. Zeiß*, 4 Bände	8	—
Heine, herausg. von *E. Elster*, 7 Bände	16	—
Herder, herausg. von *Th. Matthias*, 5 Bände	10	—
E. T. A. Hoffmann, hrsg. v. *V. Schweizer*, 3 Bde.	6	—
Immermann, herausg. von *H. Mayne*, 5 Bände	10	—
Jean Paul, herausg. von *R. Wustmann*, 4 Bde.	8	—
Kleist, herausgegeben von *E. Schmidt*, kleine Ausgabe, 3 Bände	6	—
— große Ausgabe, 5 Bände	10	—
Körner, herausg. von *H. Zimmer*, 2 Bände	4	—
Lenau, herausg. von *C. Hepp*, 2 Bände	4	—
Lessing, herausg. von *F. Bornmüller*, 5 Bde.	12	—
O. Ludwig, herausg. von *V. Schweizer*, 3 Bände	6	—
Novalis u. Fouqué, herausg. v. *J. Dohmke*, 1 Bd.	2	—
Platen, herausgeg. von *G. A. Wolff u. V. Schweizer*, 2 Bände	4	—
Reuter, herausgegeben von *W. Seelmann*, kleine Ausgabe, 5 Bände	10	—
— große Ausgabe, 7 Bände	14	—
Rückert, herausg. von *G. Ellinger*, 2 Bände	4	—
Schiller, herausgegeben v. *L. Bellermann*, kleine Ausgabe in 8 Bänden	16	—
— große Ausgabe in 14 Bänden	28	—
Tieck, herausgeg. von *G. L. Klee*, 3 Bände	6	—
Uhland, herausgeg. von *L. Fränkel*, 2 Bände	4	—
Wieland, herausgeg. von *G. L. Klee*, 4 Bände	8	—
Englische Literatur.		
Altenglisches Theater, v. *Robert Prölß*, 2 Bde.	4	50
Burns, Lieder und Balladen, von *K. Bartsch*	1	50
Byron, Werke, *Strodtmann*sche Ausg., 4 Bde.	8	—
Chaucer, Canterbury-Geschichten, von *W. Hertzberg*	2	50
Defoe, Robinson Crusoe, von *K. Altmüller*	1	50
Goldsmith, Der Landprediger, von *K. Eitner*	1	25
Milton, Das verlorne Paradies, von *K. Eitner*	1	50
Scott, Das Fräulein vom See, von *H. Viehoff*	1	—
Shakespeare, *Schlegel-Tieck*sche Übersetzg. Bearb. von *A. Brandl*. 10 Bde.	20	—
Shelley, Ausg. Dichtungen, v. *Ad. Strodtmann*	1	50
Sterne, Die empfindsame Reise, v. *K. Eitner*	1	25
— Tristram Shandy, von *F. A. Gelbcke*	2	—
Tennyson, Ausg. Dichtung., v. *Ad. Strodtmann*	1	25
Amerikan. Anthologie, von *Ad. Strodtmann*	2	—

	M.	Pf.
Italienische Literatur.		
Ariost, Der rasende Roland, v. *J. D. Gries*, 2 Bde.	4	—
Dante, Göttliche Komödie, von *K. Eitner*	2	—
Leopardi, Gedichte, von *R. Hamerling*	1	—
Manzoni, Die Verlobten, von *E. Schröder*, 2 Bde.	3	50
Spanische und portugiesische Literatur.		
Camoëns, Die Lusiaden, von *K. Eitner*	1	25
Cervantes, Don Quijote, von *E. Zoller*, 2 Bde.	4	—
Cid, von *K. Eitner*	1	25
Spanisches Theater, von *Rapp*, *Braunfels* und *Kurz*, 3 Bände	6	50
Französische Literatur.		
Beaumarchais, Figaros Hochzeit, von *Fr. Dingelstedt*	1	—
Chateaubriand, Erzählungen, v. *M. v. Andechs*	1	25
La Bruyère, Die Charaktere, von *K. Eitner*	1	75
Lesage, Der hinkende Teufel, v. *L. Schücking*	1	25
Mérimée, Ausgewählte Novellen, v. *Ad. Laun*	1	25
Molière, Charakter-Komödien, von *Ad. Laun*	1	75
Rabelais, Gargantua, v. *F. A. Gelbcke*, 2 Bde.	5	—
Racine, Ausgew. Tragödien, von *Ad. Laun*	1	50
Rousseau, Ausgewählte Briefe, von *Wiegand*	1	—
— Bekenntnisse, von *L. Schücking*, 2 Bde.	3	50
Saint-Pierre, Erzählungen, von *K. Eitner*	1	—
Sand, Ländliche Erzählungen, v. *Aug. Cornelius*	1	25
Staël, Corinna, von *M. Bock*	2	—
Töpffer, Rosa und Gertrud, von *K. Eitner*	1	25
Skandinavische und russische Literatur.		
Björnson, Bauern-Novellen, von *E. Lobedanz*	1	25
— Dramatische Werke, v. *E. Lobedanz*	2	—
Die Edda, von *H. Gering*	4	—
Holberg, Komödien, von *R. Prutz*, 2 Bände	4	—
Puschkin, Dichtungen, von *F. Löwe*	1	—
Tegnér, Frithjofs-Sage, von *H. Viehoff*	1	—
Orientalische Literatur.		
Kalidasa, Sakuntala, von *E. Meier*	1	—
Morgenländische Anthologie, von *E. Meier*	1	25
Literatur des Altertums.		
Anthologie griechischer u. römischer Lyriker, von *Jakob Mähly*	2	—
Aschylos, Ausgew. Dramen, von *A. Oldenberg*	1	—
Euripides, Ausgewählte Dramen, v. *J. Mähly*	1	50
Homer, Ilias, von *F. W. Ehrenthal*	2	50
— Odyssee, von *F. W. Ehrenthal*	1	50
Sophokles, Tragödien, von *H. Viehoff*	2	50

Wörterbücher.

	M.	Pf.
Orthographisches Wörterbuch der deutschen Sprache, von Dr. ***Konrad Duden.*** *Achte Auflage.*		
Gebunden, in Leinwand	1	60
Orthographisches Wörterverzeichnis der deutschen Sprache, von Dr. ***Konrad Duden.***		
Gebunden, in Leinwand	—	50
Rechtschreibung der Buchdruckereien deutscher Sprache, unter Mitwirkung des Deutschen Buchdruckervereins, des Reichsverbandes Österreichischer Buchdruckereibesitzer und des Vereins Schweizerischer Buchdruckereibesitzer herausgegeben von Dr. ***Konrad Duden.***		
Gebunden, in Leinwand	1	60

Druck vom Bibliographischen Institut in Leipzig.

Digitized by Google

Digitized by Google

THIS BOOK IS DUE ON THE LAST DATE STAMPED BELOW

AN INITIAL FINE OF 25 CENTS

WILL BE ASSESSED FOR FAILURE TO RETURN THIS BOOK ON THE DATE DUE. THE PENALTY WILL INCREASE TO 50 CENTS ON THE FOURTH DAY AND TO $1.00 ON THE SEVENTH DAY OVERDUE.

MAR 20 1946

MAY 25 1946

29Nov'49LA

8 Maj'50RW

JAN 17 1957

LD 21-100m-12,'43 (8796s)

Digitized by Google

YD 08668

M44236

D12
M4
1905

THE UNIVERSITY OF CALIFORNIA LIBRARY



Digitized by Google